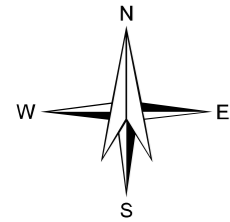


MIASTO I GMINA NOWE MIASTO

MIEJSCOWY PLAN ZAGOSPODAROWANIA PRZESTRZENNEGO
DLA DZIAŁEK OZNACZONYCH W EWIDENCJI GRUNTOW
WSI KAROLINOWO NUMERAMI 58/2 I 58/9

RYSUNEK PLANU MIEJSCOWEGO



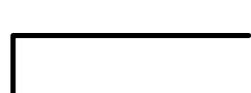
skala 1: 1000

LEGENDA

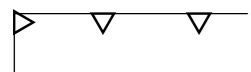
OZNACZENIA UMOŻLIWIĄCE
LOKALIZACJĘ USTALEN
PLANU MIEJSCOWEGO



GRANICA OBSZARU OBJĘTEGO
PLANEM MIEJSCOWYM



LINIA ROZGRANICZAJĄCA TERENY
O RÓŻNYM PRZEZNACZENIU
LUB RÓŻNYCH ZASADACH
ZAGOSPODAROWANIA



NIEPRZEKACZALNA LINIA ZABUDOWY

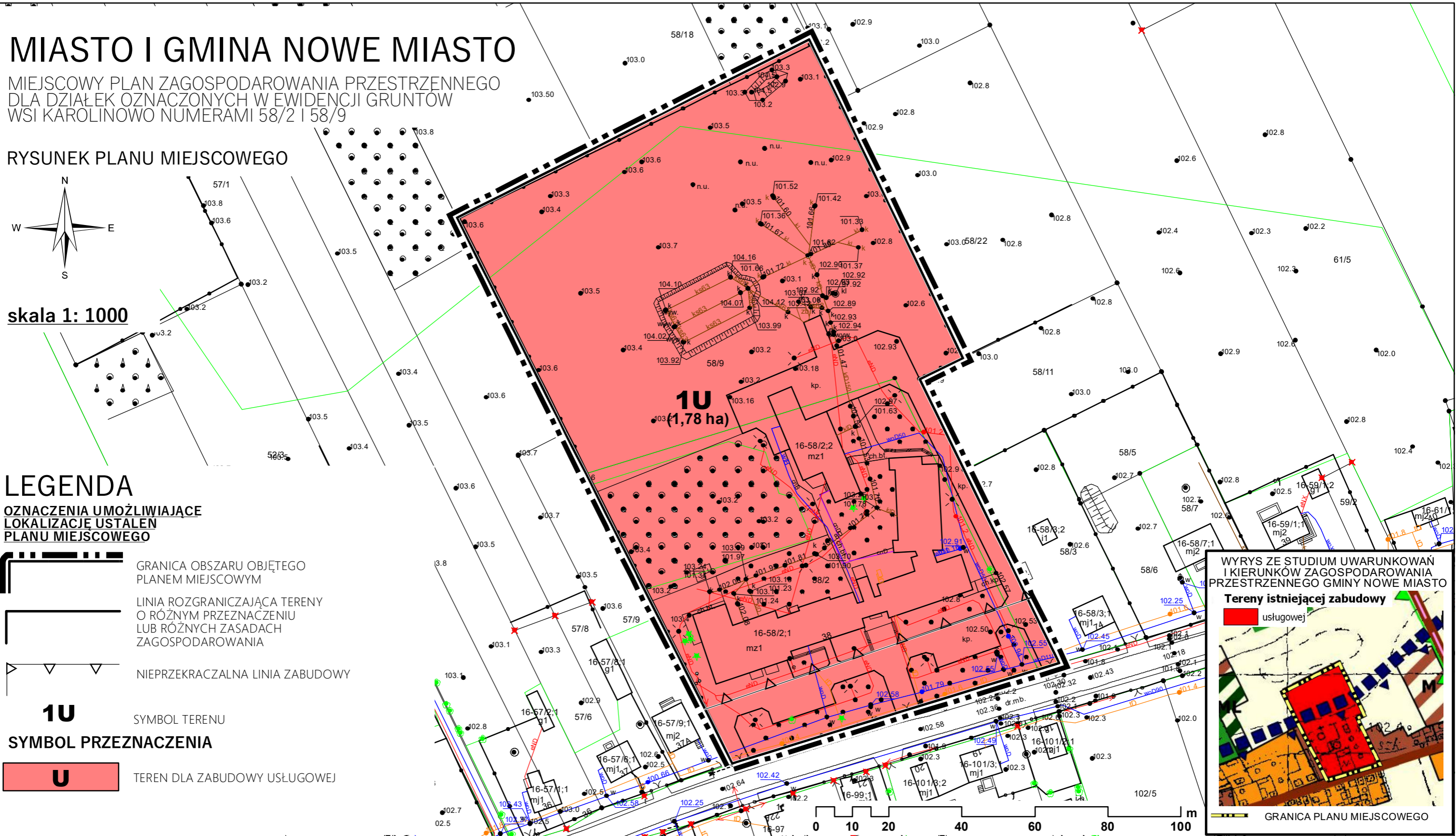
1U

SYMBOL TERENU

SYMBOL PRZEZNACZENIA



TEREN DLA ZABUDOWY USŁUGOWEJ



WYRYS ZE STUDIUM UWARUNKOWAŃ
I KIERUNKÓW ZAGOSPODAROWANIA
PRZESTRZENNEGO GMINY NOWE MIASTO

