





KARTA GMINNEJ EWIDENCJI ZABYTKÓW

1

| | | | | | | | |
|--|--|--------------------|--|---|--|---------------------|--|
| 1. OBIEKT | | Ogród podworski | | 5. MIEJSCOWOŚĆ | | Gościmin Wielki | |
| 2. OBECNA FUNKCJA | | 3. MATERIAŁ | | 4. DATOWANIE | | 6. GMINA | |
| park przy szkole | | | | XIXw. | | Nowe Miasto | |
| 21. FOTOGRAFIA | | | | | | | |
|  | | | |  | | | |
| | | | |  | | | |
| 11. LOKALIZACJA | | | | | | | |
| 12. LOKALIZACJA ARCHEOLOGICZNA | | | | | | | |
| Nr obszaru AZP | | | | | | - | |
| Nr stanowiska na obszarze AZP | | | | | | - | |
| Nr stanowiska w miejscowości | | | | | | - | |
| 13. NUMER EWIDENCYJNY DZIAŁKI | | | | | | 324/4, 324/3, 324/2 | |
| 14. WŁASNOŚĆ | | | | | | Gmin Nowe Miasto | |
| 15. RODZAJ UŻYTKOWANIA | | | | | | Teren przy szkole | |
| 16. INFORMACJA O OCHRONIE | | | | | | | |
| Nr i data wpisu do rejestru: A-200 z dn. 01/06/1980 | | | | | | | |
| Zapis w planie zagospodarowania przestrzennego-brak planu miejscowego | | | | | | | |
| Inne - Zgodnie ze studium uwarunkowań i kierunków zagospodarowania przestrzennego Gminy Nowe Miasto uchwalonym przez Radę Gminy Nowe Miasto uchwałą Nr 141/VIII/01 z dnia 27 czerwca 2001 – obszar działek stanowi teren parku podworskiego | | | | | | | |
| 17. RODZAJE ZAGROŻEŃ | | | | | | | |
| - niewidoczna pierwotna struktura parku | | | | | | | |
| - duża część pierwotnego drzewostanu została wycięta pod boisko szkolne | | | | | | | |
| - brak fachowej opieki | | | | | | | |
| 18. STAN ZACHOWANIA | | 19. WPISUJĄCY DANE | | 20. DATA WYKONANIA EWIDENCJI | | | |
| zły | | Zieliński Rafał | | 25.08.2012. | | | |
| 22. UWAGI | | | | | | | |
| <ul style="list-style-type: none"> - zachowany jeden element przestrzenny parku – aleja grabowa, która została uznana pomnikiem przyrody - zachowanych kilka pomnikowych drzew stanowiących zrąb pierwotnego drzewostanu - brak wielu podstawowych elementów przestrzennych m.in. układu drogowego - park bardzo zaniedbany, dużą część zarośnięta samosiewami | | | | | | | |


KARTA GMINNEJ EWIDENCJI ZABYTKÓW

2

| | | | |
|--|-----------------------|--|-------------------------------------|
| 1. OBIEKT Cmentarz ewangelicki | | 5. MIEJSCOWOŚĆ Grabie | |
| 2. OBECNA FUNKCJA Sakralna | 3. MATERIAŁ Kamień | 4. DATOWANIE 1 poł. XX w. | 6. GMINA Nowe Miasto |
| 21. FOTOGRAFIA  | | 7. POWIAT Płoński | 8. WOJEWÓDZTWO Mazowieckie |
| | | 9. KOD POCZTOWY 09-120 | 10. ADRES Grabie |
| | | 11. LOKALIZACJA | |
| | | 12. LOKALIZACJA ARCHEOLOGICZNA Nr obszaru AZP - Nr stanowiska na obszarze AZP - Nr stanowiska w miejscowości - | |
| | | 13. NUMER EWIDENCYJNY DZIAŁKI | 136 |
| | | 14. WŁASNOŚĆ | Parafia ewangelicko-augsburska |
| | | 15. RODZAJ UŻYTKOWANIA | |
| | | 16. INFORMACJA O OCHRONIE Nr i data wpisu do rejestru Zapis w planie zagospodarowania przestrzennego- brak planu miejscowego Inne- Zgodnie ze studium uwarunkowań i kierunków zagospodarowania przestrzennego Gminy Nowe Miasto uchwalonym przez Radę Gminy Nowe Miasto uchwałą Nr 141/VIII/01 z dnia 27 czerwca 2001 –teren działki stanowi teren cmentarza zamkniętego wyznania ewangelickiego teren oznaczony symbolem w studium E | |
| | | 17. RODZAJE ZAGROŻEŃ -brak jakiegokolwiek pielęgnacji | |
| | | 18. STAN ZACHOWANIA Dobry | 19. WPISUJĄCY DANE Rafał Kawecki |


KARTA GMINNEJ EWIDENCJI ZABYTKÓW

3

| | | | | | | | |
|--|--|--------------------|--|------------------------------|--|--------------|--|
| 1. OBIEKT | | Dwór | | 5. MIEJSCOWOŚĆ | | Miszewo B | |
| 2. OBECNA FUNKCJA | | 3. MATERIAL | | 4. DATOWANIE | | 6. GMINA | |
| Mieszkalna | | Mur | | 1 ćw. XX w. | | Nowe Miasto | |
| 21. FOTOGRAFIA | | | | | | | |
|  | | | | 7. POWIAT | | Płoński | |
| | | | | 8. WOJEWÓDZTWO | | Mazowieckie | |
| 9. KOD POCZTOWY | | 09-120 | | 10. ADRES | | Miszewo B 17 | |
| 11. LOKALIZACJA | | | | | | | |
| 12. LOKALIZACJA ARCHEOLOGICZNA | | | | | | | |
| Nr obszaru AZP - | | | | | | | |
| Nr stanowiska na obszarze AZP - | | | | | | | |
| Nr stanowiska w miejscowości - | | | | | | | |
| 13. NUMER EWIDENCYJNY DZIAŁKI | | | | | | 52/1 | |
| 14. WŁASNOŚĆ | | | | | | Prywatna | |
| 15. RODZAJ UŻYTKOWANIA | | | | | | | |
| 16. INFORMACJA O OCHRONIE | | | | | | | |
| Nr i data wpisu do rejestru: A-201 z dn. 01/06/1980 | | | | | | | |
| Zapis w planie zagospodarowania przestrzennego | | | | | | | |
| Inne- Zgodnie ze studium uwarunkowań i kierunków zagospodarowania przestrzennego Gminy Nowe Miasto uchwalonym przez Radę Gminy Nowe Miasto uchwałą Nr 141/VIII/01 z dnia 27 czerwca 2001 – obszar działki stanowi teren parku podworskiego | | | | | | | |
| 17. RODZAJE ZAGROZEŃ | | | | | | | |
| 18. STAN ZACHOWANIA | | 19. WPISUJĄCY DANE | | 20. DATA WYKONANIA EWIDENCJI | | | |
| Dobry | | Rafał Kawecki | | Grudzień 2012 | | | |
| 22. UWAGI | | | | | | | |
| - Budynek wyremontowany, otynkowany, Wymieniony dach | | | | | | | |
| - Nieznacznie zmieniony kształt budynku. | | | | | | | |


KARTA GMINNEJ EWIDENCJI ZABYTKÓW

4

| | | | | | | | |
|---------------------|--------------------|--|--------------|----------------|---------------------------------|---|--|
| 1. OBIEKT | | Pozostałości parku podworskiego | | 5. MIEJSCOWOŚĆ | Miszewo B | | |
| 2. OBECNA FUNKCJA | | 3. MATERIAŁ | 4. DATOWANIE | 6. GMINA | Nowe Miasto | | |
| Park | | | k. XIX w. | 7. POWIAT | Płoński | | |
| 21. FOTOGRAFIA | |  | | | 8. WOJEWÓDZTWO | Mazowieckie | |
| | | | | | 9. KOD POCZTOWY | 09-120 | |
| | | | | | 10. ADRES | Miszewo B | |
| | | | | | 11. LOKALIZACJA | | |
| | | | | | 12. LOKALIZACJA ARCHEOLOGICZNA | | |
| | | | | | Nr obszaru AZP - | | |
| | | | | | Nr stanowiska na obszarze AZP - | | |
| | | | | | Nr stanowiska w miejscowości - | | |
| | | | | | 13. NUMER EWIDENCYJNY DZIAŁKI | 52/1, 56, 57, część 53/1, część 228, część 49, część 47/1, część 46, część 45, część 44 | |
| | | | | | 14. WŁASNOŚĆ | Prywatna | |
| | | 15. RODZAJ UŻYTKOWANIA | | | | | |
| | | 16. INFORMACJA O OCHRONIE | | | | | |
| | | Nr i data wpisu do rejestru: A-201 z dn. 01/06/1980 | | | | | |
| | | Zapis w planie zagospodarowania przestrzennego- brak planu miejscowego | | | | | |
| | | Inne- Zgodnie ze studium uwarunkowań i kierunków zagospodarowania przestrzennego Gminy Nowe Miasto uchwalonym przez Radę Gminy Nowe Miasto uchwałą Nr 141/VIII/01 z dnia 27 czerwca 2001 – obszar działki stanowi teren parku podworskiego | | | | | |
| | | 17. RODZAJE ZAGROŻEŃ | | | | | |
| 18. STAN ZACHOWANIA | 19. WPISUJĄCY DANE | 20. DATA WYKONANIA EWIDENCJI | | | | | |
| Dobry | Rafał Kawecki | Grudzień 2012 | | | | | |
| 22. UWAGI | | | | | | | |


KARTA GMINNEJ EWIDENCJI ZABYTKÓW

5

| | | | | | | | |
|--|--------------------|--|--------------|--------------------------------|---------------------|---|--|
| 1. OBIEKT | | Pozostałości parku podworskiego | | 5. MIEJSCOWOŚĆ | Modzele Bartłomieje | | |
| 2. OBECNA FUNKCJA | | 3. MATERIAL | 4. DATOWANIE | 6. GMINA | Nowe Miasto | | |
| Park | | | k. XIX w. | 7. POWIAT | Płoński | | |
| 21. FOTOGRAFIA  | | | | 8. WOJEWÓDZTWO | Mazowieckie | | |
| | | | | 9. KOD POCZTOWY | 09-120 | | |
| | | | | 10. ADRES | Modzele Bartłomieje | | |
| | | | | 11. LOKALIZACJA | | | |
| | | | | 12. LOKALIZACJA ARCHEOLOGICZNA | | | |
| | | | | Nr obszaru AZP | | - | |
| | | | | Nr stanowiska na obszarze AZP | | - | |
| | | | | Nr stanowiska w miejscowości | | - | |
| | | | | 13. NUMER EWIDENCYJNY DZIAŁKI | | część 166, 54, część 161/2, 165, część 162/2, część 164/1, 169/1, 168/1 i 170 | |
| | | | | 14. WŁASNOŚĆ | | Prywatna | |
| 15. RODZAJ UŻYTKOWANIA | | | | | | | |
| 16. INFORMACJA O OCHRONIE | | Nr i data wpisu do rejestru: A-202 z dn. 01/06/1980 Zapis w planie zagospodarowania przestrzennego-brak planu miejscowego Inne -Zgodnie ze studium uwarunkowań i kierunków zagospodarowania przestrzennego Gminy Nowe Miasto uchwalonym przez Radę Gminy Nowe Miasto uchwałą Nr 141/VIII/01 z dnia 27 czerwca 2001 – obszar działki stanowi teren parku podworskiego | | | | | |
| 17. RODZAJE ZAGROZEŃ | | | | | | | |
| 18. STAN ZACHOWANIA | 19. WPISUJĄCY DANE | 20. DATA WYKONANIA EWIDENCJI | | | | | |
| Dobry | Rafał Kawecki | Grudzień 2012 | | | | | |
| 22. UWAGI | | | | | | | |


KARTA GMINNEJ EWIDENCJI ZABYTKÓW

6

| | | | | | | |
|--|--------------------|---|---------------|---------------------------------|-------------|---------------------------|
| 1. OBIEKT | | Cmentarz parafialny | | 5. MIEJSCOWOŚĆ | Nowe Miasto | |
| 2. OBECNA FUNKCJA | | 3. MATERIAL | 4. DATOWANIE | 6. GMINA | Nowe Miasto | |
| Sakralna | | Kamień | 2 poł. XIX w. | 7. POWIAT | Płoński | |
| 21. FOTOGRAFIA  | | | | 8. WOJEWÓDZTWO | Mazowieckie | |
| | | | | 9. KOD POCZTOWY | 09-120 | |
| | | | | 10. ADRES | Nowe Miasto | |
| | | | | 11. LOKALIZACJA | | |
| | | | | 12. LOKALIZACJA ARCHEOLOGICZNA | | |
| | | | | Nr obszaru AZP - | | |
| | | | | Nr stanowiska na obszarze AZP - | | |
| | | | | Nr stanowiska w miejscowości - | | |
| | | | | 13. NUMER EWIDENCYJNY DZIAŁKI | | 428 |
| | | | | 14. WŁASNOŚĆ | | Parafia Rzymsko-Katolicka |
| 15. RODZAJ UŻYTKOWANIA | | | | | | |
| 16. INFORMACJA O OCHRONIE | | Nr i data wpisu do rejestru Zapis w planie zagospodarowania przestrzennego - zgodnie z miejscowym planem zagospodarowania przestrzennego części miejscowości Nowe Miasto z terenami otaczającymi zbiornik retencyjny uchwalonym przez Radę Gminy Nowe Miasto Uchwałą Nr 119 /XVI/2005 z dnia 30 marca 2005 roku, opublikowaną w Dzienniku Urzędowym Województwa Mazowieckiego Nr 130 z dnia 5 czerwca 2005 roku, poz. 3982- teren przeznaczony pod cmentarz –teren oznaczony symbolem w planie B 19 ZC Inne | | | | |
| 17. RODZAJE ZAGROZEŃ | | | | | | |
| 18. STAN ZACHOWANIA | 19. WPISUJĄCY DANE | 20. DATA WYKONANIA EWIDENCJI | | | | |
| Dobry | Rafał Kawecki | Grudzień 2012 | | | | |
| 22. UWAGI | | | | | | |


KARTA GMINNEJ EWIDENCJI ZABYTKÓW

7

| | | | | | |
|---|--------------------|--|--|--|--------------------------------------|
| 1. OBIEKT | | Kościół Parafialny pw. Trójcy Świętej | | 5. MIEJSCOWOŚĆ | Nowe Miasto |
| 2. OBECNA FUNKCJA | 3. MATERIAŁ | 4. DATOWANIE | | 6. GMINA | Nowe Miasto |
| sakralna | cegła | ok. 1470r./I poł. XVIw./II poł XVII w./1888/1916-1946/ - 1975/ | | 7. POWIAT | Płoński |
| 21. FOTOGRAFIA | | | | 8. WOJEWÓDZTWO | mazowieckie |
|  | | | | 9. KOD POCZTOWY | 09-120 |
| | | | | 10. ADRES | ul. Kościelna 16 |
| | | | | 11. LOKALIZACJA | |
| | | | | 12. LOKALIZACJA ARCHEOLOGICZNA | |
| | | | | Nr obszaru AZP - | |
| | | | | Nr stanowiska na obszarze AZP - | |
| | | | | Nr stanowiska w miejscowości - | |
| | | | | 13. NUMER EWIDENCYJNY DZIAŁKI | 628 |
| | | | | 14. WŁASNOŚĆ | Parafia pw. Św. Anny w Nowym Mieście |
| | | | | 15. RODZAJ UŻYTKOWANIA | |
| | | | | 16. INFORMACJA O OCHRONIE | |
| | | | | Nr i data wpisu do rejestru A - 113 z dn. 10.03.1962 | |
| | | | | Zapis w planie zagospodarowania przestrzennego-zgodnie z miejscowym planem zagospodarowania przestrzennego części miejscowości Nowe Miasto z terenami otaczającymi zbiornik retencyjny uchwalonym przez Radę Gminy Nowe Miasto Uchwałą Nr 119 /XVI/2005 z dnia 30 marca 2005 roku, opublikowaną w Dzienniku Urzędowym Województwa Mazowieckiego Nr 130 z dnia 5 czerwca 2005 roku, poz. 3982- teren przeznaczony pod usługi kultu religijnego- teren oznaczony symbolem w planie D 2 UK. | |
| | | | | Inne | |
| | | | | 17. RODZAJE ZAGROŻEŃ | |
| | | | | - niefachowe remonty i brak stałej kontroli konserwatora zabytków (podczas ostatniego remontu usunięto z sufitu zabytkowe polichromie i zniszczono je. Część polichromii ściennych została zamalowana | |
| 18. STAN ZACHOWANIA | 19. WPISUJĄCY DANE | 20. DATA WYKONANIA EWIDENCJI | | | |
| dobry | Zieliński Rafał | 27.08.2012. | | | |
| 22. UWAGI | | | | | |
| <ul style="list-style-type: none"> - wokół kościoła została położona żółta betonowa kostka brukowa - dach i sygnaturkę pomalowano na kolor ciemnobrązowy - okno nad wejściem głównym wypełniono nowym witrażem - drzewa otaczające kościół są w znacznym stopniu podkrzesane, lub ich korony są niefachowo zredukowane. Widoczne są już objawy zamierania drzew, zwłaszcza kasztanowców osłabionych dodatkowo żerowaniem szrotówka kasztanowcowiaczka | | | | | |


KARTA GMINNEJ EWIDENCJI ZABYTKÓW

8

| | | | | | | | | |
|--|--|--------------------|--|---|--|--------------------------------------|--|------------------|
| 1. OBIEKT | | Dzwonnica | | 5. MIEJSCOWOŚĆ | | Nowe Miasto | | |
| 2. OBECNA FUNKCJA | | 3. MATERIAŁ | | 4. DATOWANIE | | 6. GMINA | | |
| sakralna | | drewno | | 1863r. | | Nowe Miasto | | |
| 21. FOTOGRAFIA | | | | 7. POWIAT | | | | Płoński |
|  | | | | 8. WOJEWÓDZTWO | | | | mazowieckie |
| | | | | 9. KOD POCZTOWY | | | | 09-120 |
| | | | | 10. ADRES | | | | ul. Kościelna 16 |
| | | | | 11. LOKALIZACJA | | | | |
| | | | | 12. LOKALIZACJA ARCHEOLOGICZNA | | | | |
| | | | | Nr obszaru AZP | | | | - |
| | | | | Nr stanowiska na obszarze AZP | | | | - |
| | | | | Nr stanowiska w miejscowości | | | | - |
| | | | | 13. NUMER EWIDENCYJNY DZIAŁKI | | 628 | | |
| | | | | 14. WŁASNOŚĆ | | Parafia pw. Św. Anny w Nowym Mieście | | |
| | | | | 15. RODZAJ UŻYTKOWANIA | | | | |
| | | | | 16. INFORMACJA O OCHRONIE | | | | |
| | | | | Nr i data wpisu do rejestru | | | | |
| | | | | Zapis w planie zagospodarowania przestrzennego-zgodnie z miejscowym planem zagospodarowania przestrzennego części miejscowości Nowe Miasto z terenami otaczającymi zbiornik retencyjny uchwalonym przez Radę Gminy Nowe Miasto Uchwałą Nr 119 /XVI/2005 z dnia 30 marca 2005 roku, opublikowaną w Dzienniku Urzędowym Województwa Mazowieckiego Nr 130 z dnia 5 czerwca 2005 roku, poz. 3982- teren przeznaczony pod usługi kultu religijnego- teren oznaczony symbolem w planie D 2 UK | | | | |
| | | | | Inne | | | | |
| | | | | 17. RODZAJE ZAGROZEŃ | | | | |
| | | | | - remonty z użyciem niewłaściwych materiałów | | | | |
| 18. STAN ZACHOWANIA | | 19. WPISUJĄCY DANE | | 20. DATA WYKONANIA EWIDENCJI | | | | |
| dobry | | Zieliński Rafał | | 27.08.2012. | | | | |
| 22. UWAGI | | | | | | | | |
| - wymieniono całe deskowanie dzwonnicy. Użyto do tego desek o innej szerokości i innego typu. Zrezygnowano z ozdobnego gzymsu i charakterystycznego deskowania, gdzie szczeliny pomiędzy szerokimi deskami są zakryte wąskimi łatami | | | | | | | | |
| - pokrycie dachowe wymieniono na blachę miedzianą | | | | | | | | |
| - podmurówkę obłożono kamieniem licowym (różnobarwny granit) | | | | | | | | |


KARTA GMINNEJ EWIDENCJI ZABYTKÓW

9

| | | | | | |
|---|--------------------|------------------------------|--|--|--------------------------------------|
| 1. OBIEKT | | Dawny cmentarz przykościelny | | 5. MIEJSCOWOŚĆ | Nowe Miasto |
| 2. OBECNA FUNKCJA | 3. MATERIAŁ | 4. DATOWANIE | | 6. GMINA | Nowe Miasto |
| sakralna | mur | | | 7. POWIAT | Płoński |
| 21. FOTOGRAFIA | | | | 8. WOJEWÓDZTWO | mazowieckie |
|  | | | | 9. KOD POCZTOWY | 09-120 |
| | | | | 10. ADRES | ul. Kościelna 16 |
| | | | | 11. LOKALIZACJA | |
| | | | | 12. LOKALIZACJA ARCHEOLOGICZNA | |
| | | | | Nr obszaru AZP - | |
| | | | | Nr stanowiska na obszarze AZP - | |
| | | | | Nr stanowiska w miejscowości - | |
| | | | | 13. NUMER EWIDENCYJNY DZIAŁKI | 628 |
| | | | | 14. WŁASNOŚĆ | Parafia pw. Św. Anny w Nowym Mieście |
| | | | | 15. RODZAJ UŻYTKOWANIA | |
| | | | | 16. INFORMACJA O OCHRONIE | |
| | | | | Nr i data wpisu do rejestru A - 113 z dn. 10.03.1962 | |
| | | | | Zapis w planie zagospodarowania przestrzennego-zgodnie z miejscowym planem zagospodarowania przestrzennego części miejscowości Nowe Miasto z terenami otaczającymi zbiornik retencyjny uchwalonym przez Radę Gminy Nowe Miasto Uchwałą Nr 119 /XVI/2005 z dnia 30 marca 2005 roku, opublikowaną w Dzienniku Urzędowym Województwa Mazowieckiego Nr 130 z dnia 5 czerwca 2005 roku, poz. 3982- teren przeznaczony pod usługi kultu religijnego-teren oznaczony symbolem w planie D 2 UK | |
| | | | | Inne | |
| | | | | 17. RODZAJE ZAGROŻEŃ | |
| | | | | - niefachowe remonty i brak stałej kontroli konserwatora zabytków (podczas ostatniego remontu usunięto z sufitu zabytkowe polichromie i zniszczono je. Część polichromii naściennych została zamalowana | |
| 18. STAN ZACHOWANIA | 19. WPISUJĄCY DANE | 20. DATA WYKONANIA EWIDENCJI | | | |
| dobry | Rafał Kawecki | 27.08.2012. | | | |
| 22. UWAGI | | | | | |


KARTA GMINNEJ EWIDENCJI ZABYTKÓW

10

| | | | | | | | |
|---|--|---------------------------|--|--|--|--------------------------------------|--|
| 1. OBIEKT | | Ogrodzenie wokół kościoła | | 5. MIEJSCOWOŚĆ | | Nowe Miasto | |
| 2. OBECNA FUNKCJA | | 3. MATERIAŁ | | 4. DATOWANIE | | 6. GMINA | |
| sakralna | | mur | | k. XIX w. | | Nowe Miasto | |
| 21. FOTOGRAFIA | | | | 7. POWIAT | | Płoński | |
|  | | | | 8. WOJEWÓDZTWO | | Mazowieckie | |
| | | | | 9. KOD POCZTOWY | | 09-120 | |
| | | | | 10. ADRES | | ul. Kościelna 16 | |
| | | | | 11. LOKALIZACJA | | | |
| | | | | 12. LOKALIZACJA ARCHEOLOGICZNA | | | |
| | | | | Nr obszaru AZP - | | | |
| | | | | Nr stanowiska na obszarze AZP - | | | |
| | | | | Nr stanowiska w miejscowości - | | | |
| | | | | 13. NUMER EWIDENCYJNY DZIAŁKI | | 628 | |
| | | | | 14. WŁASNOŚĆ | | Parafia pw. Św. Anny w Nowym Mieście | |
| | | | | 15. RODZAJ UŻYTKOWANIA | | | |
| | | | | 16. INFORMACJA O OCHRONIE | | | |
| | | | | Nr i data wpisu do rejestru A - 113 z dn. 10.03.1962 | | | |
| | | | | Zapis w planie zagospodarowania przestrzennego-zgodnie z miejscowym planem zagospodarowania przestrzennego części miejscowości Nowe Miasto z terenami otaczającymi zbiornik retencyjny uchwalonym przez Radę Gminy Nowe Miasto Uchwałą Nr 119 /XVI/2005 z dnia 30 marca 2005 roku, opublikowaną w Dzienniku Urzędowym Województwa Mazowieckiego Nr 130 z dnia 5 czerwca 2005 roku, poz. 3982- teren przeznaczony pod usługi kultu religijnego-teren oznaczony symbolem w planie D 2 UK | | | |
| | | | | Inne | | | |
| | | | | 17. RODZAJE ZAGROŻEŃ | | | |
| | | | | - niefachowe remonty i brak stałej kontroli konserwatora zabytków (podczas ostatniego remontu usunięto z sufitu zabytkowe polichromie i zniszczono je. Część polichromii naściennych została zamalowana | | | |
| 18. STAN ZACHOWANIA | | 19. WPISUJĄCY DANE | | 20. DATA WYKONANIA EWIDENCJI | | | |
| dobry | | Rafał Kawecki | | 27.08.2012. | | | |
| 22. UWAGI | | | | | | | |


KARTA GMINNEJ EWIDENCJI ZABYTKÓW

11

| | | | | | | | |
|---|--|---------------------------------------|--|---|--|-------------------------|--|
| 1. OBIEKT | | Budynek mieszkalny | | 5. MIEJSCOWOŚĆ | | Nowe Miasto | |
| 2. OBECNA FUNKCJA mieszkalna | | 3. MATERIAŁ mur/drewno | | 4. DATOWANIE ok. 1905 r. | | 6. GMINA Nowe Miasto | |
| 21. FOTOGRAFIA | | | | 7. POWIAT Płoński | | | |
|  | | | | 8. WOJEWÓDZTWO Mazowieckie | | | |
| | | | | 9. KOD POCZTOWY 09-120 | | | |
| | | | | 10. ADRES ul. Główny Rynek 2 | | | |
| | | | | 11. LOKALIZACJA | | | |
| | | | | 12. LOKALIZACJA ARCHEOLOGICZNA Nr obszaru AZP - Nr stanowiska na obszarze AZP - Nr stanowiska w miejscowości - | | | |
| | | | | 13. NUMER EWIDENCYJNY DZIAŁKI | | 781 | |
| | | | | 14. WŁASNOŚĆ | | Prywatna | |
| | | | | 15. RODZAJ UŻYTKOWANIA | | Mieszkanie | |
| | | | | 16. INFORMACJA O OCHRONIE Nr i data wpisu do rejestru Zapis w planie zagospodarowania przestrzennego-zgodnie z miejscowym planem zagospodarowania przestrzennego części miejscowości Nowe Miasto z terenami otaczającymi zbiornik retencyjny uchwalonym przez Radę Gminy Nowe Miasto Uchwałą Nr 119 /XVI/2005 z dnia 30 marca 2005 roku, opublikowaną w Dzienniku Urzędowym Województwa Mazowieckiego Nr 130 z dnia 5 czerwca 2005 roku, poz. 3982- teren przeznaczony pod zabudowę mieszkaniową jednorodzinna i zabudowę usługową-teren oznaczony symbolem w planie D 4 MN,U Inne | | | |
| | | | | 17. RODZAJE ZAGROŻEŃ - remonty bez nadzoru konserwatora z użyciem niewłaściwych materiałów | | | |
| 18. STAN ZACHOWANIA zły | | 19. WPISUJĄCY DANE Zieliński Rafał | | 20. DATA WYKONANIA EWIDENCJI 27.08.2012. | | | |
| 22. UWAGI - cała dekoracja elewacji frontowej została skuta, drzwi wejściowe zamurowane. Zlikwidowano balkon a drzwi balkonowe zamurowano i zastąpiono oknem - wszystkie okna wymienione na współczesne o innych podziałach, otwory okienne niezachowane - ściany boczne pokryte niebieskim sidingiem PCV - podmurówka obłożona płytkami licowymi z ciemnobrązowego klinkieru | | | | | | | |


KARTA GMINNEJ EWIDENCJI ZABYTKÓW

12

| | | | | | | | |
|---|--|---------------------------------------|--|--|--|-------------------------|--|
| 1. OBIEKT | | Budynek mieszkalny | | 5. MIEJSCOWOŚĆ | | Nowe Miasto | |
| 2. OBECNA FUNKCJA mieszkalna | | 3. MATERIAŁ mur | | 4. DATOWANIE ok. 1900 r. | | 6. GMINA Nowe Miasto | |
| 21. FOTOGRAFIA | | | | 7. POWIAT | | Płoński | |
|  | | | | 8. WOJEWÓDZTWO | | Mazowieckie | |
| | | | | 9. KOD POCZTOWY | | 09-120 | |
| | | | | 10. ADRES | | ul. Główny Rynek 8(9) | |
| | | | | 11. LOKALIZACJA | | | |
| | | | | 12. LOKALIZACJA ARCHEOLOGICZNA Nr obszaru AZP - Nr stanowiska na obszarze AZP - Nr stanowiska w miejscowości - | | | |
| | | | | 13. NUMER EWIDENCYJNY DZIAŁKI | | 649 | |
| | | | | 14. WŁASNOŚĆ | | Prywatna | |
| | | | | 15. RODZAJ UŻYTKOWANIA | | Mieszkanie | |
| | | | | 16. INFORMACJA O OCHRONIE Nr i data wpisu do rejestru Zapis w planie zagospodarowania przestrzennego- zgodnie z miejscowym planem zagospodarowania przestrzennego części miejscowości Nowe Miasto z terenami otaczającymi zbiornik retencyjny uchwalonym przez Radę Gminy Nowe Miasto Uchwałą Nr 119 /XVI/2005 z dnia 30 marca 2005 roku, opublikowaną w Dzienniku Urzędowym Województwa Mazowieckiego Nr 130 z dnia 5 czerwca 2005 roku, poz. 3982- teren przeznaczony pod zabudowę mieszkaniową jednorodziną i zabudowę usługową-teren oznaczony symbolem w planie D 11 MN,U Inne | | | |
| | | | | 17. RODZAJE ZAGROZEŃ | | | |
| 18. STAN ZACHOWANIA dobry | | 19. WPISUJĄCY DANE Zieliński Rafał | | 20. DATA WYKONANIA EWIDENCJI 27.08.2012. | | | |
| 22. UWAGI - okna i drzwi wymienione na współczesne o innych podziałach. Otwory okienne niezachowane - pokrycie dachu wymienione na blachę ocynkowaną, komin wyremontowany za pomocą czerwonej cegły klinkierowej - podmurówka obłożona płytkami licowymi z czerwonego klinkieru - brak okiennic | | | | | | | |


KARTA GMINNEJ EWIDENCJI ZABYTKÓW

13

| | | | | | |
|---|-------------------------------------|--|--------------------------------|--|--|
| 1. OBIEKT Cmentarz żydowski | | 5. MIEJSCOWOŚĆ Nowe Miasto Folwark | | | |
| 2. OBECNA FUNKCJA Sakralna | 3. MATERIAŁ Kamień | 4. DATOWANIE Poł. XIX w. | 6. GMINA Nowe Miasto | | |
| 21. FOTOGRAFIA | | 7. POWIAT Płoński | | | |
|  | | 8. WOJEWÓDZTWO Mazowieckie | | | |
| | | 9. KOD POCZTOWY 09-120 | | | |
| | | 10. ADRES Nowe Miasto Folwark | | | |
| | | 11. LOKALIZACJA | | | |
| | | 12. LOKALIZACJA ARCHEOLOGICZNA Nr obszaru AZP - Nr stanowiska na obszarze AZP - Nr stanowiska w miejscowości - | | | |
| | | 13. NUMER EWIDENCYJNY DZIAŁKI | 268/3 | | |
| | | 14. WŁASNOŚĆ | Fundacja ochrony dziedzictwa Ż | | |
| | | 15. RODZAJ UŻYTKOWANIA | | | |
| | | 16. INFORMACJA O OCHRONIE Nr i data wpisu do rejestru Zapis w planie zagospodarowania przestrzennego- zgodnie z miejscowym planem zagospodarowania przestrzennego części miejscowości Nowe Miasto z terenami otaczającymi zbiornik retencyjny uchwalonym przez Radę Gminy Nowe Miasto Uchwałą Nr 119 /XVI/2005 z dnia 30 marca 2005 roku, opublikowaną w Dzienniku Urzędowym Województwa Mazowieckiego Nr 130 z dnia 5 czerwca 2005 roku, poz. 3982- teren nieczynnego cmentarza -teren oznaczony symbolem w planie G 13 ZC Inne- | | | |
| | | 17. RODZAJE ZAGROŻEŃ -Brak bieżącej pielęgnacji. -Bardzo gęste zadrzewienie | | | |
| 18. STAN ZACHOWANIA Dobry | 19. WPISUJĄCY DANE Rafał Kawecki | 20. DATA WYKONANIA EWIDENCJI Grudzień 2012 | | | |
| 22. UWAGI | | | | | |


KARTA GMINNEJ EWIDENCJI ZABYTKÓW

14

| | | | |
|---|-----------------------|--|--|
| 1. OBIEKT Cmentarz ewangelicki | | 5. MIEJSCOWOŚĆ Nowe Miasto Folwark | |
| 2. OBECNA FUNKCJA Sakralna | 3. MATERIAL Kamień | 4. DATOWANIE 1915 | 6. GMINA Nowe Miasto |
| 21. FOTOGRAFIA  | | 7. POWIAT Płoński | 8. WOJEWÓDZTWO Mazowieckie |
| | | 9. KOD POCZTOWY 09-120 | 10. ADRES Nowe Miasto Folwark |
| | | 11. LOKALIZACJA | |
| | | 12. LOKALIZACJA ARCHEOLOGICZNA Nr obszaru AZP - Nr stanowiska na obszarze AZP - Nr stanowiska w miejscowości - | |
| | | 13. NUMER EWIDENCYJNY DZIAŁKI | 350 |
| | | 14. WŁASNOŚĆ | Skarb Państwa (Parafia Ewangelicko-Augsburska) |
| | | 15. RODZAJ UŻYTKOWANIA | |
| | | 16. INFORMACJA O OCHRONIE Nr i data wpisu do rejestru Zapis w planie zagospodarowania przestrzennego-zgodnie z miejscowym planem zagospodarowania przestrzennego części miejscowości Nowe Miasto z terenami otaczającymi zbiornik retencyjny uchwalonym przez Radę Gminy Nowe Miasto Uchwałą Nr 119 /XVI/2005 z dnia 30 marca 2005 roku, opublikowaną w Dzienniku Urzędowym Województwa Mazowieckiego Nr 130 z dnia 5 czerwca 2005 roku, poz. 3982- teren nieczynnego cmentarza -teren oznaczony symbolem w planie G 14 ZC Inne | |
| | | 17. RODZAJE ZAGROZEŃ | |
| | | 18. STAN ZACHOWANIA Dobry | 19. WPISUJĄCY DANE Rafał Kawecki |
| 22. UWAGI | | | |


KARTA GMINNEJ EWIDENCJI ZABYTKÓW

15

| | | | |
|--|-------------------------------------|---|-------------------------|
| 1. OBIEKT Kapliczka przydrożna | | 5. MIEJSCOWOŚĆ Adamowo | |
| 2. OBECNA FUNKCJA Sakralna | 3. MATERIAŁ Kamień/metal | 4. DATOWANIE 1900r | 6. GMINA Nowe Miasto |
| 21. FOTOGRAFIA | | 7. POWIAT Płoński | |
|  | | 8. WOJEWÓDZTWO Mazowieckie | |
| | | 9. KOD POCZTOWY 09-120 | |
| | | 10. ADRES Adamowo | |
| | | 11. LOKALIZACJA | |
| | | 12. LOKALIZACJA ARCHEOLOGICZNA Nr obszaru AZP - Nr stanowiska na obszarze AZP - Nr stanowiska w miejscowości - | |
| | | 13. NUMER EWIDENCYJNY DZIAŁKI | 30 |
| | | 14. WŁASNOŚĆ | Prywatna |
| | | 15. RODZAJ UŻYTKOWANIA | |
| | | 16. INFORMACJA O OCHRONIE Nr i data wpisu do rejestru Zapis w planie zagospodarowania przestrzennego-brak planu miej-brak planu miejscowego Inne | |
| | | 17. RODZAJE ZAGROZEŃ | |
| 18. STAN ZACHOWANIA Dobry | 19. WPISUJĄCY DANE Rafał Kawecki | 20. DATA WYKONANIA EWIDENCJI Grudzień 2012 | |
| 22. UWAGI -Kamienny cokół pomalowany farbą emulsyjną. | | | |

KARTA GMINNEJ EWIDENCJI ZABYTKÓW


17

| | | | | | | | | | |
|---|--|----------------------|--|---|--|-----------------|--|-----------------|--|
| 1. OBIEKT | | kapliczka przydrożna | | 5. MIEJSCOWOŚĆ | | Gościmin Wielki | | | |
| 2. OBECNA FUNKCJA | | 3. MATERIAŁ | | 4. DATOWANIE | | 6. GMINA | | | |
| sakralna | | kamień/metal | | 1894r. | | Nowe Miasto | | | |
| 21. FOTOGRAFIA | | | | 7. POWIAT | | | | Płoński | |
|  | | | | 8. WOJEWÓDZTWO | | | | Mazowieckie | |
| | | | | 9. KOD POCZTOWY | | | | 09-120 | |
| | | | | 10. ADRES | | | | Gościmin Wielki | |
| | | | | 11. LOKALIZACJA | | | | | |
| | | | | 12. LOKALIZACJA ARCHEOLOGICZNA | | | | | |
| | | | | Nr obszaru AZP - | | | | | |
| | | | | Nr stanowiska na obszarze AZP - | | | | | |
| | | | | Nr stanowiska w miejscowości - | | | | | |
| | | | | 13. NUMER EWIDENCYJNY DZIAŁKI | | 143/1 | | | |
| | | | | 14. WŁASNOŚĆ | | Prywatna | | | |
| | | | | 15. RODZAJ UŻYTKOWANIA | | | | | |
| | | | | 16. INFORMACJA O OCHRONIE | | | | | |
| | | | | Nr i data wpisu do rejestru | | | | | |
| | | | | Zapis w planie zagospodarowania przestrzennego-brak planu miejscowego | | | | | |
| | | | | Inne | | | | | |
| | | | | 17. RODZAJE ZAGROZEŃ | | | | | |
| 18. STAN ZACHOWANIA | | 19. WPISUJĄCY DANE | | 20. DATA WYKONANIA EWIDENCJI | | | | | |
| dobry | | Zieliński Rafał | | 25.08.2012. | | | | | |
| 22. UWAGI | | | | | | | | | |
| - kamienny cokół pomalowany farbą emulsyjną | | | | | | | | | |

| KARTA GMINNEJ EWIDENCJI ZABYTKÓW | | | | 18 | | |
|--|--|--------------------|------------------------------|---------------------------------|-------------|----------|
| 1. OBIEKT | | Budynek mieszkalny | | 5. MIEJSCOWOŚĆ | Grabie | |
| 2. OBECNA FUNKCJA | | 3. MATERIAŁ | 4. DATOWANIE | 6. GMINA | Nowe Miasto | |
| mieszkalna | | drewno | 1920 | 7. POWIAT | Płoński | |
| 21. FOTOGRAFIA  | | | | 8. WOJEWÓDZTWO | Mazowieckie | |
| | | | | 9. KOD POCZTOWY | 09-120 | |
| | | | | 10. ADRES | Grabie 9 | |
| | | | | 11. LOKALIZACJA | | |
| | | | | 12. LOKALIZACJA ARCHEOLOGICZNA | | |
| | | | | Nr obszaru AZP - | | |
| | | | | Nr stanowiska na obszarze AZP - | | |
| | | | | Nr stanowiska w miejscowości - | | |
| | | | | 13. NUMER EWIDENCYJNY DZIAŁKI | | 156 |
| | | | | 14. WŁASNOŚĆ | | Prywatna |
| 15. RODZAJ UŻYTKOWANIA | | Mieszkalnie | | | | |
| 16. INFORMACJA O OCHRONIE | | | | | | |
| Nr i data wpisu do rejestru | | | | | | |
| Zapis w planie zagospodarowania przestrzennego- brak planu miejscowego | | | | | | |
| Inne | | | | | | |
| 17. RODZAJE ZAGROŻEŃ | | | | | | |
| 18. STAN ZACHOWANIA | | 19. WPISUJĄCY DANE | 20. DATA WYKONANIA EWIDENCJI | | | |
| Dobry | | Rafał Kawecki | Grudzień 2012 | | | |
| 22. UWAGI | | | | | | |
| -wymienione okna | | | | | | |
| -remont elewacji | | | | | | |


KARTA GMINNEJ EWIDENCJI ZABYTKÓW

19

| | | | | | | | | | | | |
|---|--|------------------------|--|---|--|---------------|--|-------------|--|--|--|
| 1. OBIEKT | | Młyn | | 5. MIEJSCOWOŚĆ | | Grabie | | | | | |
| 2. OBECNA FUNKCJA | | 3. MATERIAŁ | | 4. DATOWANIE | | 6. GMINA | | | | | |
| Młyn | | Drewno/ czerwona cegła | | Iów. XX w | | Nowe Miasto | | | | | |
| 21. FOTOGRAFIA | | | | 7. POWIAT | | | | Płoński | | | |
|  | | | | 8. WOJEWÓDZTWO | | | | Mazowieckie | | | |
| | | | | 9. KOD POCZTOWY | | | | 09-120 | | | |
| | | | | 10. ADRES | | | | Grabie 2 | | | |
| | | | | 11. LOKALIZACJA | | | | | | | |
| | | | | 12. LOKALIZACJA ARCHEOLOGICZNA | | | | | | | |
| | | | | Nr obszaru AZP | | | | - | | | |
| | | | | Nr stanowiska na obszarze AZP | | | | - | | | |
| | | | | Nr stanowiska w miejscowości | | | | - | | | |
| | | | | 13. NUMER EWIDENCYJNY DZIAŁKI | | 313 | | | | | |
| | | | | 14. WŁASNOŚĆ | | Skarb Państwa | | | | | |
| | | | | 15. RODZAJ UŻYTKOWANIA | | | | | | | |
| | | | | 16. INFORMACJA O OCHRONIE | | | | | | | |
| | | | | Nr i data wpisu do rejestru | | | | | | | |
| | | | | Zapis w planie zagospodarowania przestrzennego-brak planu miejscowego | | | | | | | |
| | | | | Inne | | | | | | | |
| | | | | 17. RODZAJE ZAGROŻEŃ | | | | | | | |
| 18. STAN ZACHOWANIA | | 19. WPISUJĄCY DANE | | 20. DATA WYKONANIA EWIDENCJI | | | | | | | |
| Dobry | | Rafał Kawecki | | Grudzień 2012 | | | | | | | |
| 22. UWAGI | | | | | | | | | | | |
| -zachowany budynek pierwotny w nie zmienionym stanie | | | | | | | | | | | |


KARTA GMINNEJ EWIDENCJI ZABYTKÓW

20

| | | | | | | | |
|--|--|--------------------|--|---|--|--------------|--|
| 1. OBIEKT | | Budynek mieszkalny | | 5. MIEJSCOWOŚĆ | | Kaolinowo | |
| 2. OBECNA FUNKCJA | | 3. MATERIAŁ | | 4. DATOWANIE | | 6. GMINA | |
| mieszkalna | | drewno | | ok. 1930r. | | Nowe Miasto | |
| 21. FOTOGRAFIA | | | | 7. POWIAT | | Płoński | |
|  | | | | 8. WOJEWÓDZTWO | | Mazowieckie | |
| | | | | 9. KOD POCZTOWY | | 09-120 | |
| | | | | 10. ADRES | | Karolinowo 6 | |
| | | | | 11. LOKALIZACJA | | | |
| | | | | 12. LOKALIZACJA ARCHEOLOGICZNA | | | |
| | | | | Nr obszaru AZP - | | | |
| | | | | Nr stanowiska na obszarze AZP - | | | |
| | | | | Nr stanowiska w miejscowości - | | | |
| | | | | 13. NUMER EWIDENCYJNY DZIAŁKI | | 124/3 | |
| | | | | 14. WŁASNOŚĆ | | Prywatna | |
| | | | | 15. RODZAJ UŻYTKOWANIA | | Mieszkanie | |
| | | | | 16. INFORMACJA O OCHRONIE | | | |
| | | | | Nr i data wpisu do rejestru | | | |
| | | | | Zapis w planie zagospodarowania przestrzennego-brak planu miejscowego | | | |
| | | | | Inne | | | |
| | | | | 17. RODZAJE ZAGROŻEŃ | | | |
| 18. STAN ZACHOWANIA | | 19. WPISUJĄCY DANE | | 20. DATA WYKONANIA EWIDENCJI | | | |
| dobry | | Zieliński Rafał | | 25.08.2012. | | | |
| 22. UWAGI | | | | | | | |
| - wymiana pokrycia dachowego na eternit | | | | | | | |
| - brak okiennic | | | | | | | |

KARTA GMINNEJ EWIDENCJI ZABYTKÓW

21

| | | | | | | | |
|--|--|---------------------------------------|--|--|--|-------------------------|--|
| 1. OBIEKT | | Budynek mieszkalny | | 5. MIEJSCOWOŚĆ | | Kaolinowo | |
| 2. OBECNA FUNKCJA mieszkalna | | 3. MATERIAŁ drewno | | 4. DATOWANIE ok.1920r. | | 6. GMINA Nowe Miasto | |
| 21. FOTOGRAFIA  | | | | 7. POWIAT | | Płoński | |
| | | | | 8. WOJEWÓDZTWO | | Mazowieckie | |
| | | | | 9. KOD POCZTOWY | | 09-120 | |
| | | | | 10. ADRES | | Karolinowo 8 | |
| | | | | 11. LOKALIZACJA | | | |
| | | | | 12. LOKALIZACJA ARCHEOLOGICZNA | | | |
| | | | | Nr obszaru AZP | | - | |
| | | | | Nr stanowiska na obszarze AZP | | - | |
| | | | | Nr stanowiska w miejscowości | | - | |
| | | | | 13. NUMER EWIDENCYJNY DZIAŁKI | | 123/8 | |
| 14. WŁASNOŚĆ | | Prywatna | | | | | |
| 15. RODZAJ UŻYTKOWANIA | | Mieszkanie | | | | | |
| 16. INFORMACJA O OCHRONIE | | | | Nr i data wpisu do rejestru | | | |
| | | | | Zapis w planie zagospodarowania przestrzennego- brak planu miejscowego | | | |
| | | | | Inne | | | |
| 17. RODZAJE ZAGROŻEŃ | | | | - podział własności pomiędzy dwóch właścicieli (różne zagospodarowanie każdej z części domu) | | | |
| 18. STAN ZACHOWANIA dobry | | 19. WPISUJĄCY DANE Zieliński Rafał | | 20. DATA WYKONANIA EWIDENCJI 25.08.2012. | | | |
| 22. UWAGI | | | | | | | |


KARTA GMINNEJ EWIDENCJI ZABYTKÓW

22

| | | | | | | | |
|--|--|--------------------|--|---|--|---------------|--|
| 1. OBIEKT | | Budynek mieszkalny | | 5. MIEJSCOWOŚĆ | | Kaolinowo | |
| 2. OBECNA FUNKCJA | | 3. MATERIAŁ | | 4. DATOWANIE | | 6. GMINA | |
| mieszkalna | | drewno | | ok.1920r. | | Nowe Miasto | |
| 21. FOTOGRAFIA | | | | 7. POWIAT | | Płoński | |
|  | | | | 8. WOJEWÓDZTWO | | Mazowieckie | |
| | | | | 9. KOD POCZTOWY | | 09-120 | |
| | | | | 10. ADRES | | Karolinowo 14 | |
| | | | | 11. LOKALIZACJA | | | |
| | | | | 12. LOKALIZACJA ARCHEOLOGICZNA | | | |
| | | | | Nr obszaru AZP - | | | |
| | | | | Nr stanowiska na obszarze AZP - | | | |
| | | | | Nr stanowiska w miejscowości - | | | |
| | | | | 13. NUMER EWIDENCYJNY DZIAŁKI | | 142 | |
| | | | | 14. WŁASNOŚĆ | | Prywatna | |
| | | | | 15. RODZAJ UŻYTKOWANIA | | Mieszkanie | |
| | | | | 16. INFORMACJA O OCHRONIE | | | |
| | | | | Nr i data wpisu do rejestru | | | |
| | | | | Zapis w planie zagospodarowania przestrzennego-brak planu miejscowego | | | |
| | | | | Inne | | | |
| | | | | 17. RODZAJE ZAGROZEŃ | | | |
| 18. STAN ZACHOWANIA | | 19. WPISUJĄCY DANE | | 20. DATA WYKONANIA EWIDENCJI | | | |
| dobry | | Zieliński Rafał | | 25.08.2012. | | | |
| 22. UWAGI | | | | | | | |
| - wymienione pokrycie dachu na blachę płaską | | | | | | | |
| - dobrze zachowane elementy dekoracyjne | | | | | | | |


KARTA GMINNEJ EWIDENCJI ZABYTKÓW

23

| | | | | | | | |
|--|--|---------------------------------------|--|---|--|-------------------------|--|
| 1. OBIEKT | | Budynek mieszkalny | | 5. MIEJSCOWOŚĆ | | Kaolinowo | |
| 2. OBECNA FUNKCJA mieszkalna | | 3. MATERIAŁ drewno | | 4. DATOWANIE ok.1930r. | | 6. GMINA Nowe Miasto | |
| 21. FOTOGRAFIA  | | | | 7. POWIAT | | Płoński | |
| | | | | 8. WOJEWÓDZTWO | | Mazowieckie | |
| | | | | 9. KOD POCZTOWY | | 09-120 | |
| | | | | 10. ADRES | | Karolinowo 45 | |
| | | | | 11. LOKALIZACJA | | | |
| | | | | 12. LOKALIZACJA ARCHEOLOGICZNA | | | |
| | | | | Nr obszaru AZP | | - | |
| | | | | Nr stanowiska na obszarze AZP | | - | |
| | | | | Nr stanowiska w miejscowości | | - | |
| | | | | 13. NUMER EWIDENCYJNY DZIAŁKI | | 84 | |
| 14. WŁASNOŚĆ | | Prywatna | | | | | |
| 15. RODZAJ UŻYTKOWANIA | | Mieszkanie | | | | | |
| 16. INFORMACJA O OCHRONIE | | | | Nr i data wpisu do rejestru | | | |
| | | | | Zapis w planie zagospodarowania przestrzennego-brak planu miejscowego | | | |
| | | | | Inne | | | |
| 17. RODZAJE ZAGROZEŃ | | | | | | | |
| 18. STAN ZACHOWANIA dobry | | 19. WPISUJĄCY DANE Zieliński Rafał | | 20. DATA WYKONANIA EWIDENCJI 25.08.2012. | | | |
| 22. UWAGI | | | | | | | |
| - wymienione pokrycie dachu na blachę falistą ocynkową | | | | | | | |
| - komin wyremontowany za pomocą czerwonej cegły klinkierowej | | | | | | | |


KARTA GMINNEJ EWIDENCJI ZABYTKÓW

24

| | | | | | | | |
|--|--|---------------------------------------|--|---|--|-------------------------|--|
| 1. OBIEKT | | Budynek mieszkalny | | 5. MIEJSCOWOŚĆ | | Kaolinowo | |
| 2. OBECNA FUNKCJA mieszkalna | | 3. MATERIAŁ drewno | | 4. DATOWANIE ok. 1920r. | | 6. GMINA Nowe Miasto | |
| 21. FOTOGRAFIA  | | | | 7. POWIAT | | Płoński | |
| | | | | 8. WOJEWÓDZTWO | | Mazowieckie | |
| | | | | 9. KOD POCZTOWY | | 09-120 | |
| | | | | 10. ADRES | | Karolinowo 59 | |
| | | | | 11. LOKALIZACJA | | | |
| | | | | 12. LOKALIZACJA ARCHEOLOGICZNA | | | |
| | | | | Nr obszaru AZP | | - | |
| | | | | Nr stanowiska na obszarze AZP | | - | |
| | | | | Nr stanowiska w miejscowości | | - | |
| | | | | 13. NUMER EWIDENCYJNY DZIAŁKI | | 73 | |
| 14. WŁASNOŚĆ | | Prywatna | | | | | |
| 15. RODZAJ UŻYTKOWANIA | | Mieszkanie | | | | | |
| 16. INFORMACJA O OCHRONIE | | | | Nr i data wpisu do rejestru | | | |
| | | | | Zapis w planie zagospodarowania przestrzennego-brak planu miejscowego | | | |
| | | | | Inne | | | |
| 17. RODZAJE ZAGROZEŃ | | | | | | | |
| 18. STAN ZACHOWANIA dobry | | 19. WPISUJĄCY DANE Zieliński Rafał | | 20. DATA WYKONANIA EWIDENCJI 25.08.2012. | | | |
| 22. UWAGI | | | | | | | |
| - pokrycie dachu wymienione na blachę płaską pomalowaną na czerwono | | | | | | | |
| - brak okiennic | | | | | | | |
| - dwukolorowa elewacja | | | | | | | |


KARTA GMINNEJ EWIDENCJI ZABYTKÓW

25

| | | | | | | | |
|--|--|--------------------|--|---|--|---------------|--|
| 1. OBIEKT | | Budynek mieszkalny | | 5. MIEJSCOWOŚĆ | | Kaolinowo | |
| 2. OBECNA FUNKCJA | | 3. MATERIAŁ | | 4. DATOWANIE | | 6. GMINA | |
| mieszkalna | | drewno | | ok.1930r. | | Nowe Miasto | |
| 21. FOTOGRAFIA | | | | 7. POWIAT | | Płoński | |
|  | | | | 8. WOJEWÓDZTWO | | Mazowieckie | |
| | | | | 9. KOD POCZTOWY | | 09-120 | |
| | | | | 10. ADRES | | Karolinowo 60 | |
| | | | | 11. LOKALIZACJA | | | |
| | | | | 12. LOKALIZACJA ARCHEOLOGICZNA | | | |
| | | | | Nr obszaru AZP - | | | |
| | | | | Nr stanowiska na obszarze AZP - | | | |
| | | | | Nr stanowiska w miejscowości - | | | |
| | | | | 13. NUMER EWIDENCYJNY DZIAŁKI | | 70/1 | |
| | | | | 14. WŁASNOŚĆ | | Prywatna | |
| | | | | 15. RODZAJ UŻYTKOWANIA | | Mieszkanie | |
| | | | | 16. INFORMACJA O OCHRONIE | | | |
| | | | | Nr i data wpisu do rejestru | | | |
| | | | | Zapis w planie zagospodarowania przestrzennego-brak planu miejscowego | | | |
| | | | | Inne | | | |
| | | | | 17. RODZAJE ZAGROZEŃ | | | |
| 18. STAN ZACHOWANIA | | 19. WPISUJĄCY DANE | | 20. DATA WYKONANIA EWIDENCJI | | | |
| dobry | | Zieliński Rafał | | 25.08.2012. | | | |
| 22. UWAGI | | | | | | | |
| - okna wymienione na współczesne PCV o zmienionych podziałach | | | | | | | |
| - pokrycie dachu wymienione na płyty z eternitu | | | | | | | |
| - dobudówka od strony podwórza | | | | | | | |


KARTA GMINNEJ EWIDENCJI ZABYTKÓW

26

| | | | |
|--|-------------------------------------|---|-------------------------|
| 1. OBIEKT Kapliczka przydrożna | | 5. MIEJSCOWOŚĆ Kubice | |
| 2. OBECNA FUNKCJA Sakralna | 3. MATERIAŁ Kamień/metal | 4. DATOWANIE 1919 | 6. GMINA Nowe Miasto |
| 21. FOTOGRAFIA | | 7. POWIAT Płoński | |
|  | | 8. WOJEWÓDZTWO Mazowieckie | |
| | | 9. KOD POCZTOWY 09-120 | |
| | | 10. ADRES Kubice | |
| | | 11. LOKALIZACJA | |
| | | 12. LOKALIZACJA ARCHEOLOGICZNA Nr obszaru AZP - Nr stanowiska na obszarze AZP - Nr stanowiska w miejscowości - | |
| | | 13. NUMER EWIDENCYJNY DZIAŁKI | 56 |
| | | 14. WŁASNOŚĆ | Prywatna |
| | | 15. RODZAJ UŻYTKOWANIA | |
| | | 16. INFORMACJA O OCHRONIE Nr i data wpisu do rejestru Zapis w planie zagospodarowania przestrzennego-brak planu miejscowego Inne | |
| | | 17. RODZAJE ZAGROZEŃ | |
| 18. STAN ZACHOWANIA dobry | 19. WPISUJĄCY DANE Rafał Kawecki | 20. DATA WYKONANIA EWIDENCJI Grudzień 2012 | |
| 22. UWAGI -kamienny cokół pomalowany farbą emulsyjną. | | | |


KARTA GMINNEJ EWIDENCJI ZABYTKÓW

27

| | | | |
|---|-------------------------------------|---|-------------------------|
| 1. OBIEKT Kapliczka przydrożna | | 5. MIEJSCOWOŚĆ Miszewo B | |
| 2. OBECNA FUNKCJA Sakralna | 3. MATERIAŁ Kamień/metal | 4. DATOWANIE I ćw. XXw. | 6. GMINA Nowe Miasto |
| 21. FOTOGRAFIA | | 7. POWIAT Płoński | |
|  | | 8. WOJEWÓDZTWO Mazowieckie | |
| | | 9. KOD POCZTOWY 09-120 | |
| | | 10. ADRES Miszewo B | |
| | | 11. LOKALIZACJA | |
| | | 12. LOKALIZACJA ARCHEOLOGICZNA Nr obszaru AZP - Nr stanowiska na obszarze AZP - Nr stanowiska w miejscowości - | |
| | | 13. NUMER EWIDENCYJNY DZIAŁKI | 180 |
| | | 14. WŁASNOŚĆ | Prywatna |
| | | 15. RODZAJ UŻYTKOWANIA | |
| | | 16. INFORMACJA O OCHRONIE Nr i data wpisu do rejestru Zapis w planie zagospodarowania przestrzennego-brak planu miejscowego Inne | |
| | | 17. RODZAJE ZAGROZEŃ | |
| 18. STAN ZACHOWANIA Dobry | 19. WPISUJĄCY DANE Rafał Kawecki | 20. DATA WYKONANIA EWIDENCJI Grudzień 2012 | |
| 22. UWAGI -Kamienny cokół pomalowany farbą emulsyjną. | | | |


KARTA GMINNEJ EWIDENCJI ZABYTKÓW

28

| | | | | | | | |
|--|--|--------------------|--|---|--|--------------------|--|
| 1. OBIEKT | | Budynek mieszkalny | | 5. MIEJSCOWOŚĆ | | Miszewo Wielkie | |
| 2. OBECNA FUNKCJA | | 3. MATERIAŁ | | 4. DATOWANIE | | 6. GMINA | |
| Mieszkalna | | Drewno / Mur | | 1930 r. | | Nowe Miasto | |
| 21. FOTOGRAFIA | | | | 7. POWIAT | | Płoński | |
|  | | | | 8. WOJEWÓDZTWO | | Mazowieckie | |
| | | | | 9. KOD POCZTOWY | | 09-120 | |
| | | | | 10. ADRES | | Miszewo Wielkie 12 | |
| | | | | 11. LOKALIZACJA | | | |
| | | | | 12. LOKALIZACJA ARCHEOLOGICZNA | | | |
| | | | | Nr obszaru AZP - | | | |
| | | | | Nr stanowiska na obszarze AZP - | | | |
| | | | | Nr stanowiska w miejscowości - | | | |
| | | | | 13. NUMER EWIDENCYJNY DZIAŁKI | | 220 | |
| | | | | 14. WŁASNOŚĆ | | Prywatna | |
| | | | | 15. RODZAJ UŻYTKOWANIA | | | |
| | | | | 16. INFORMACJA O OCHRONIE | | | |
| | | | | Nr i data wpisu do rejestru | | | |
| | | | | Zapis w planie zagospodarowania przestrzennego-brak planu miejscowego | | | |
| | | | | Inne | | | |
| | | | | 17. RODZAJE ZAGROŻEŃ | | | |
| 18. STAN ZACHOWANIA | | 19. WPISUJĄCY DANE | | 20. DATA WYKONANIA EWIDENCJI | | | |
| Dobry | | Rafał Kawecki | | Grudzień 2012 | | | |
| 22. UWAGI | | | | | | | |
| - Budynek wyremontowany. | | | | | | | |


KARTA GMINNEJ EWIDENCJI ZABYTKÓW

29

| | | | | | | | |
|--|--|--------------------|--|---|--|---------------------|--|
| 1. OBIEKT | | Budynek mieszkalny | | 5. MIEJSCOWOŚĆ | | Nowe Miasto | |
| 2. OBECNA FUNKCJA | | 3. MATERIAŁ | | 4. DATOWANIE | | 6. GMINA | |
| handlowa | | drewno | | ok. 1930r. | | Nowe Miasto | |
| 21. FOTOGRAFIA | | | | 7. POWIAT | | Płoński | |
|  | | | | 8. WOJEWÓDZTWO | | Mazowieckie | |
| | | | | 9. KOD POCZTOWY | | 09-120 | |
| | | | | 10. ADRES | | ul. Ciechanowska 18 | |
| | | | | 11. LOKALIZACJA | | | |
| | | | | 12. LOKALIZACJA ARCHEOLOGICZNA | | | |
| | | | | Nr obszaru AZP - | | | |
| | | | | Nr stanowiska na obszarze AZP - | | | |
| | | | | Nr stanowiska w miejscowości - | | | |
| | | | | 13. NUMER EWIDENCYJNY DZIAŁKI | | 622 | |
| | | | | 14. WŁASNOŚĆ | | Prywatna | |
| | | | | 15. RODZAJ UŻYTKOWANIA | | Sklep | |
| | | | | 16. INFORMACJA O OCHRONIE | | | |
| | | | | Nr i data wpisu do rejestru | | | |
| | | | | Zapis w planie zagospodarowania przestrzennego-zgodnie z miejscowym planem zagospodarowania przestrzennego części miejscowości Nowe Miasto z terenami otaczającymi zbiornik retencyjny uchwalonym przez Radę Gminy Nowe Miasto Uchwałą Nr 119 /XVI/2005 z dnia 30 marca 2005 roku, opublikowaną w Dzienniku Urzędowym Województwa Mazowieckiego Nr 130 z dnia 5 czerwca 2005 roku, poz. 3982- teren przeznaczony pod zabudowę mieszkaniową jednorodzinną i zabudowę zagrodową-teren oznaczony symbolem w planie D 1 MN,RM | | | |
| | | | | Inne | | | |
| | | | | 17. RODZAJE ZAGROŻEŃ | | | |
| 18. STAN ZACHOWANIA | | 19. WPISUJĄCY DANE | | 20. DATA WYKONANIA EWIDENCJI | | | |
| dobry | | Zieliński Rafał | | 27.08.2012. | | | |
| 22. UWAGI | | | | | | | |
| - okna wymienione na współczesne PCV o innych podziałach co oryginalne | | | | | | | |
| - na elewacji zainstalowano kilka szyldów i reklam | | | | | | | |


KARTA GMINNEJ EWIDENCJI ZABYTKÓW

30

| | | | | | | | |
|--|--|--------------------|--|---|--|---------------------|--|
| 1. OBIEKT | | Budynek mieszkalny | | 5. MIEJSCOWOŚĆ | | Nowe Miasto | |
| 2. OBECNA FUNKCJA | | 3. MATERIAŁ | | 4. DATOWANIE | | 6. GMINA | |
| mieszkalna | | drewno | | ok. 1930r. | | Nowe Miasto | |
| 21. FOTOGRAFIA | | | | 7. POWIAT | | Płoński | |
|  | | | | 8. WOJEWÓDZTWO | | Mazowieckie | |
| | | | | 9. KOD POCZTOWY | | 09-120 | |
| | | | | 10. ADRES | | ul. Ciechanowska 27 | |
| | | | | 11. LOKALIZACJA | | | |
| | | | | 12. LOKALIZACJA ARCHEOLOGICZNA | | | |
| | | | | Nr obszaru AZP - | | | |
| | | | | Nr stanowiska na obszarze AZP - | | | |
| | | | | Nr stanowiska w miejscowości - | | | |
| | | | | 13. NUMER EWIDENCYJNY DZIAŁKI | | 437/2 | |
| | | | | 14. WŁASNOŚĆ | | Prywatna | |
| | | | | 15. RODZAJ UŻYTKOWANIA | | Mieszkanie | |
| | | | | 16. INFORMACJA O OCHRONIE | | | |
| | | | | Nr i data wpisu do rejestru | | | |
| | | | | Zapis w planie zagospodarowania przestrzennego- zgodnie z miejscowym planem zagospodarowania przestrzennego części miejscowości Nowe Miasto z terenami otaczającymi zbiornik retencyjny uchwalonym przez Radę Gminy Nowe Miasto Uchwałą Nr 119 /XVI/2005 z dnia 30 marca 2005 roku, opublikowaną w Dzienniku Urzędowym Województwa Mazowieckiego Nr 130 z dnia 5 czerwca 2005 roku, poz. 3982- teren przeznaczony pod zabudowę mieszkaniową jednorodzinną i zabudowę usługowa-teren oznaczony symbolem w planie B 21 MN,U | | | |
| | | | | Inne | | | |
| | | | | 17. RODZAJE ZAGROŻEŃ | | | |
| 18. STAN ZACHOWANIA | | 19. WPISUJĄCY DANE | | 20. DATA WYKONANIA EWIDENCJI | | | |
| dobry | | Zieliński Rafał | | 27.08.2012. | | | |
| 22. UWAGI | | | | | | | |
| - dom bardzo dobrze zachowany | | | | | | | |


KARTA GMINNEJ EWIDENCJI ZABYTKÓW

31

| | | | | | | | | | | | |
|--|--|--------------------|--|---|--|-------------|--|---------------------|--|--|--|
| 1. OBIEKT | | Budynek mieszkalny | | 5. MIEJSCOWOŚĆ | | Nowe Miasto | | | | | |
| 2. OBECNA FUNKCJA | | 3. MATERIAŁ | | 4. DATOWANIE | | 6. GMINA | | | | | |
| mieszkalna | | drewno | | ok. 1920r. | | Nowe Miasto | | | | | |
| 21. FOTOGRAFIA | | | | 7. POWIAT | | | | Płoński | | | |
|  | | | | 8. WOJEWÓDZTWO | | | | Mazowieckie | | | |
| | | | | 9. KOD POCZTOWY | | | | 09-120 | | | |
| | | | | 10. ADRES | | | | ul. Ciechanowska 31 | | | |
| | | | | 11. LOKALIZACJA | | | | | | | |
| | | | | 12. LOKALIZACJA ARCHEOLOGICZNA | | | | | | | |
| | | | | Nr obszaru AZP | | | | - | | | |
| | | | | Nr stanowiska na obszarze AZP | | | | - | | | |
| | | | | Nr stanowiska w miejscowości | | | | - | | | |
| | | | | 13. NUMER EWIDENCYJNY DZIAŁKI | | 436 | | | | | |
| | | | | 14. WŁASNOŚĆ | | Prywatna | | | | | |
| | | | | 15. RODZAJ UŻYTKOWANIA | | Mieszkanie | | | | | |
| | | | | 16. INFORMACJA O OCHRONIE | | | | | | | |
| | | | | Nr i data wpisu do rejestru | | | | | | | |
| | | | | Zapis w planie zagospodarowania przestrzennego- zgodnie z miejscowym planem zagospodarowania przestrzennego części miejscowości Nowe Miasto z terenami otaczającymi zbiornik retencyjny uchwalonym przez Radę Gminy Nowe Miasto Uchwałą Nr 119 /XVI/2005 z dnia 30 marca 2005 roku, opublikowaną w Dzienniku Urzędowym Województwa Mazowieckiego Nr 130 z dnia 5 czerwca 2005 roku, poz. 3982- teren przeznaczony pod zabudowę mieszkaniową jednorodzinną i zabudowę usługowa-teren oznaczony symbolem w planie B 21 MN,U | | | | | | | |
| | | | | Inne | | | | | | | |
| | | | | 17. RODZAJE ZAGROŻEŃ | | | | | | | |
| 18. STAN ZACHOWANIA | | 19. WPISUJĄCY DANE | | 20. DATA WYKONANIA EWIDENCJI | | | | | | | |
| dobry | | Zieliński Rafał | | 27.08.2012. | | | | | | | |
| 22. UWAGI | | | | | | | | | | | |
| - okna wymienione na współczesne PCV o takich samych podziałach co oryginalne | | | | | | | | | | | |
| - dom bardzo dobrze zachowany | | | | | | | | | | | |


KARTA GMINNEJ EWIDENCJI ZABYTKÓW

32

| | | | | | | | |
|--|--|---------------------------------------|--|---|--|-------------------------|--|
| 1. OBIEKT | | Budynek mieszkalny | | 5. MIEJSCOWOŚĆ | | Nowe Miasto | |
| 2. OBECNA FUNKCJA mieszkalna | | 3. MATERIAŁ drewno | | 4. DATOWANIE ok. 1930 r. | | 6. GMINA Nowe Miasto | |
| 21. FOTOGRAFIA  | | | | 7. POWIAT | | Płoński | |
| | | | | 8. WOJEWÓDZTWO | | Mazowieckie | |
| | | | | 9. KOD POCZTOWY | | 09-120 | |
| | | | | 10. ADRES | | ul. Gościmińska 53 | |
| | | | | 11. LOKALIZACJA | | | |
| | | | | 12. LOKALIZACJA ARCHEOLOGICZNA | | - | |
| | | | | Nr obszaru AZP | | - | |
| | | | | Nr stanowiska na obszarze AZP | | - | |
| | | | | Nr stanowiska w miejscowości | | - | |
| | | | | 13. NUMER EWIDENCYJNY DZIAŁKI | | 435/2 | |
| 14. WŁASNOŚĆ | | Prywatna | | | | | |
| 15. RODZAJ UŻYTKOWANIA | | Mieszkanie | | | | | |
| 16. INFORMACJA O OCHRONIE | | | | Nr i data wpisu do rejestru Zapis w planie zagospodarowania przestrzennego- zgodnie z miejscowym planem zagospodarowania przestrzennego części miejscowości Nowe Miasto z terenami otaczającymi zbiornik retencyjny uchwalonym przez Radę Gminy Nowe Miasto Uchwałą Nr 119 /XVI/2005 z dnia 30 marca 2005 roku, opublikowaną w Dzienniku Urzędowym Województwa Mazowieckiego Nr 130 z dnia 5 czerwca 2005 roku, poz. 3982- teren przeznaczony pod zabudowę mieszkaniową jednorodzinną -teren oznaczony symbolem w planie A 15 MN Inne | | | |
| 17. RODZAJE ZAGROŻEŃ | | | | | | | |
| 18. STAN ZACHOWANIA dobry | | 19. WPISUJĄCY DANE Zieliński Rafał | | 20. DATA WYKONANIA EWIDENCJI 27.08.2012. | | | |
| 22. UWAGI - pokrycie dachowe wymienione na blachę falistą ocynkowaną | | | | | | | |


KARTA GMINNEJ EWIDENCJI ZABYTKÓW

33

| | | | | | | | |
|---|--|--------------------|--|--|--|---------------|--|
| 1. OBIEKT | | Budynek użytkowy | | 5. MIEJSCOWOŚĆ | | Nowe Miasto | |
| 2. OBECNA FUNKCJA | | 3. MATERIAŁ | | 4. DATOWANIE | | 6. GMINA | |
| handlowa | | mur | | I ćw. XX w. | | Nowe Miasto | |
| 21. FOTOGRAFIA | | | | 7. POWIAT | | Płoński | |
|  | | | | 8. WOJEWÓDZTWO | | Mazowieckie | |
| | | | | 9. KOD POCZTOWY | | 09-120 | |
| | | | | 10. ADRES | | ul. Płońska 2 | |
| | | | | 11. LOKALIZACJA | | | |
| | | | | 12. LOKALIZACJA ARCHEOLOGICZNA | | | |
| | | | | Nr obszaru AZP - | | | |
| | | | | Nr stanowiska na obszarze AZP - | | | |
| | | | | Nr stanowiska w miejscowości - | | | |
| | | | | 13. NUMER EWIDENCYJNY DZIAŁKI | | 770 | |
| | | | | 14. WŁASNOŚĆ | | Prywatna | |
| | | | | 15. RODZAJ UŻYTKOWANIA | | Sklepy | |
| | | | | 16. INFORMACJA O OCHRONIE | | | |
| | | | | Nr i data wpisu do rejestru | | | |
| | | | | Zapis w planie zagospodarowania przestrzennego- zgodnie z miejscowym planem zagospodarowania przestrzennego części miejscowości Nowe Miasto z terenami otaczającymi zbiornik retencyjny uchwalonym przez Radę Gminy Nowe Miasto Uchwałą Nr 119 /XVI/2005 z dnia 30 marca 2005 roku, opublikowaną w Dzienniku Urzędowym Województwa Mazowieckiego Nr 130 z dnia 5 czerwca 2005 roku, poz. 3982- teren przeznaczony pod zabudowę mieszkaniową jednorodzinną i zabudowę usługowa-teren oznaczony symbolem w planie D 3 MN,U | | | |
| | | | | Inne | | | |
| | | | | 17. RODZAJE ZAGROŻEŃ | | | |
| | | | | - budynek silnie przekształcony z użyciem współczesnych materiałów | | | |
| 18. STAN ZACHOWANIA | | 19. WPISUJĄCY DANE | | 20. DATA WYKONANIA EWIDENCJI | | | |
| dobry | | Zieliński Rafał | | 27.08.2012. | | | |
| 22. UWAGI | | | | | | | |
| <ul style="list-style-type: none"> - okna wymienione na współczesne PCV o innych podziałach. otwory okienne i drzwiowe tylko częściowo zachowane - zmienione pokrycie dachu na blachodachówkę - dom ocieplony styropianem i otynkowany - na elewacji zainstalowano szyldy i reklamy | | | | | | | |


KARTA GMINNEJ EWIDENCJI ZABYTKÓW

34

| | | | | |
|--|---------------------------------------|---|--|------------|
| 1. OBIEKT Budynek mieszkalny | | | 5. MIEJSCOWOŚĆ Nowe Miasto | |
| 2. OBECNA FUNKCJA mieszkalna | 3. MATERIAŁ mur | 4. DATOWANIE lata 30-te XXw. | 6. GMINA Nowe Miasto | |
| 21. FOTOGRAFIA  | | | 7. POWIAT Płoński | |
| | | | 8. WOJEWÓDZTWO Mazowieckie | |
| | | | 9. KOD POCZTOWY 09-120 | |
| | | | 10. ADRES ul. Płońska 4 | |
| | | | 11. LOKALIZACJA | |
| | | | 12. LOKALIZACJA ARCHEOLOGICZNA Nr obszaru AZP - Nr stanowiska na obszarze AZP - Nr stanowiska w miejscowości - | |
| | | | 13. NUMER EWIDENCYJNY DZIAŁKI | 768 |
| | | | 14. WŁASNOŚĆ | Prywatna |
| | | | 15. RODZAJ UŻYTKOWANIA | Mieszkanie |
| | | | 16. INFORMACJA O OCHRONIE Nr i data wpisu do rejestru Zapis w planie zagospodarowania przestrzennego- zgodnie z miejscowym planem zagospodarowania przestrzennego części miejscowości Nowe Miasto z terenami otaczającymi zbiornik retencyjny uchwalonym przez Radę Gminy Nowe Miasto Uchwałą Nr 119 /XVI/2005 z dnia 30 marca 2005 roku, opublikowaną w Dzienniku Urzędowym Województwa Mazowieckiego Nr 130 z dnia 5 czerwca 2005 roku, poz. 3982- teren przeznaczony pod zabudowę mieszkaniową jednorodzinną i zabudowę usługowa-teren oznaczony symbolem w planie D 3 MN,U Inne | |
| 17. RODZAJE ZAGROŻEŃ | | | | |
| 18. STAN ZACHOWANIA dobry | 19. WPISUJĄCY DANE Zieliński Rafał | 20. DATA WYKONANIA EWIDENCJI 27.08.2012. | | |
| 22. UWAGI - odpadający tynk z elewacji | | | | |


KARTA GMINNEJ EWIDENCJI ZABYTKÓW

35

| | | | | | | | | | | | |
|--|--|--------------------|--|---|--|-------------|--|---------------|--|--|--|
| 1. OBIEKT | | Budynek mieszkalny | | 5. MIEJSCOWOŚĆ | | Nowe Miasto | | | | | |
| 2. OBECNA FUNKCJA | | 3. MATERIAŁ | | 4. DATOWANIE | | 6. GMINA | | | | | |
| mieszkalna | | drewno | | lata 30-te XX w. | | Nowe Miasto | | | | | |
| 21. FOTOGRAFIA | | | | 7. POWIAT | | | | Płoński | | | |
|  | | | | 8. WOJEWÓDZTWO | | | | Mazowieckie | | | |
| | | | | 9. KOD POCZTOWY | | | | 09-120 | | | |
| | | | | 10. ADRES | | | | ul. Płońska 6 | | | |
| | | | | 11. LOKALIZACJA | | | | | | | |
| | | | | 12. LOKALIZACJA ARCHEOLOGICZNA | | | | | | | |
| | | | | Nr obszaru AZP | | | | - | | | |
| | | | | Nr stanowiska na obszarze AZP | | | | - | | | |
| | | | | Nr stanowiska w miejscowości | | | | - | | | |
| | | | | 13. NUMER EWIDENCYJNY DZIAŁKI | | 767 | | | | | |
| | | | | 14. WŁASNOŚĆ | | Prywatna | | | | | |
| | | | | 15. RODZAJ UŻYTKOWANIA | | Mieszkanie | | | | | |
| | | | | 16. INFORMACJA O OCHRONIE | | | | | | | |
| | | | | Nr i data wpisu do rejestru | | | | | | | |
| | | | | Zapis w planie zagospodarowania przestrzennego- zgodnie z miejscowym planem zagospodarowania przestrzennego części miejscowości Nowe Miasto z terenami otaczającymi zbiornik retencyjny uchwalonym przez Radę Gminy Nowe Miasto Uchwałą Nr 119 /XVI/2005 z dnia 30 marca 2005 roku, opublikowaną w Dzienniku Urzędowym Województwa Mazowieckiego Nr 130 z dnia 5 czerwca 2005 roku, poz. 3982- teren przeznaczony pod zabudowę mieszkaniową jednorodziną i zabudowę usługowa-teren oznaczony symbolem w planie D 3 MN,U | | | | | | | |
| | | | | Inne | | | | | | | |
| | | | | 17. RODZAJE ZAGROŻEŃ | | | | | | | |
| | | | | - remonty z użyciem niewłaściwych materiałów | | | | | | | |
| 18. STAN ZACHOWANIA | | 19. WPISUJĄCY DANE | | 20. DATA WYKONANIA EWIDENCJI | | | | | | | |
| dobry | | Zieliński Rafał | | 27.08.2012. | | | | | | | |
| 22. UWAGI | | | | | | | | | | | |
| - elewacja frontowa pokryta różowo-błękitnym sidingiem PCV | | | | | | | | | | | |


KARTA GMINNEJ EWIDENCJI ZABYTKÓW

36

| | | | | | | | | | | | |
|--|--|--------------------|--|--|--|----------------|--|--------------------|--|--|--|
| 1. OBIEKT | | Budynek mieszkalny | | 5. MIEJSCOWOŚĆ | | Nowe Miasto | | | | | |
| 2. OBECNA FUNKCJA | | 3. MATERIAŁ | | 4. DATOWANIE | | 6. GMINA | | | | | |
| mieszkalna | | drewno | | ok. 1920r. | | Nowe Miasto | | | | | |
| 21. FOTOGRAFIA | | | | 7. POWIAT | | | | Płoński | | | |
|  | | | | 8. WOJEWÓDZTWO | | | | Mazowieckie | | | |
| | | | | 9. KOD POCZTOWY | | | | 09-120 | | | |
| | | | | 10. ADRES | | | | ul. Główny Rynek 7 | | | |
| | | | | 11. LOKALIZACJA | | | | | | | |
| | | | | 12. LOKALIZACJA ARCHEOLOGICZNA | | | | | | | |
| | | | | Nr obszaru AZP | | | | - | | | |
| | | | | Nr stanowiska na obszarze AZP | | | | - | | | |
| | | | | Nr stanowiska w miejscowości | | | | - | | | |
| | | | | 13. NUMER EWIDENCYJNY DZIAŁKI | | 786 | | | | | |
| | | | | 14. WŁASNOŚĆ | | Prywatna | | | | | |
| | | | | 15. RODZAJ UŻYTKOWANIA | | Niezamieszkaný | | | | | |
| | | | | 16. INFORMACJA O OCHRONIE | | | | | | | |
| | | | | Nr i data wpisu do rejestru | | | | | | | |
| | | | | Zapis w planie zagospodarowania przestrzennego- zgodnie z miejscowym planem zagospodarowania przestrzennego części miejscowości Nowe Miasto z terenami otaczającymi zbiornik retencyjny uchwalonym przez Radę Gminy Nowe Miasto Uchwałą Nr 119 /XVI/2005 z dnia 30 marca 2005 roku, opublikowaną w Dzienniku Urzędowym Województwa Mazowieckiego Nr 130 z dnia 5 czerwca 2005 roku, poz. 3982- teren przeznaczony pod zabudowę mieszkaniową jednorodzinną i zabudowę usługowa-teren oznaczony symbolem w planie D 4 MN,U | | | | | | | |
| | | | | Inne | | | | | | | |
| | | | | 17. RODZAJE ZAGROŻEŃ | | | | | | | |
| | | | | - ogólny zły stan techniczny | | | | | | | |
| | | | | - poważny rozkład drewna | | | | | | | |
| | | | | - przerdzewiały dach | | | | | | | |
| 18. STAN ZACHOWANIA | | 19. WPISUJĄCY DANE | | 20. DATA WYKONANIA EWIDENCJI | | | | | | | |
| dobry | | Zieliński Rafał | | 27.08.2012. | | | | | | | |
| 22. UWAGI | | | | | | | | | | | |
| - widoczne oznaki osiadania fundamentów, ściany są krzywe a dom wydaje się pochylony | | | | | | | | | | | |


KARTA GMINNEJ EWIDENCJI ZABYTKÓW

37

| | | | | | | | |
|--|--|--------------------|--|--|--|---------------------|--|
| 1. OBIEKT | | Budynek mieszkalny | | 5. MIEJSCOWOŚĆ | | Nowe Miasto | |
| 2. OBECNA FUNKCJA | | 3. MATERIAŁ | | 4. DATOWANIE | | 6. GMINA | |
| mieszkalna | | mur ceglany | | ok. 1905 r. | | Nowe Miasto | |
| 21. FOTOGRAFIA | | | | 7. POWIAT | | Płoński | |
|  | | | | 8. WOJEWÓDZTWO | | Mazowieckie | |
| | | | | 9. KOD POCZTOWY | | 09-120 | |
| | | | | 10. ADRES | | ul. Główny Rynek 16 | |
| | | | | 11. LOKALIZACJA | | | |
| | | | | 12. LOKALIZACJA ARCHEOLOGICZNA | | | |
| | | | | Nr obszaru AZP - | | | |
| | | | | Nr stanowiska na obszarze AZP - | | | |
| | | | | Nr stanowiska w miejscowości - | | | |
| | | | | 13. NUMER EWIDENCYJNY DZIAŁKI | | 656 | |
| | | | | 14. WŁASNOŚĆ | | Prywatna | |
| | | | | 15. RODZAJ UŻYTKOWANIA | | Mieszkanie | |
| | | | | 16. INFORMACJA O OCHRONIE | | | |
| | | | | Nr i data wpisu do rejestru | | | |
| | | | | Zapis w planie zagospodarowania przestrzennego- zgodnie z miejscowym planem zagospodarowania przestrzennego części miejscowości Nowe Miasto z terenami otaczającymi zbiornik retencyjny uchwalonym przez Radę Gminy Nowe Miasto Uchwałą Nr 119 /XVI/2005 z dnia 30 marca 2005 roku, opublikowaną w Dzienniku Urzędowym Województwa Mazowieckiego Nr 130 z dnia 5 czerwca 2005 roku, poz. 3982- teren przeznaczony pod zabudowę mieszkaniową jednorodziną i zabudowę usługowa-teren oznaczony symbolem w planie D 11 MN,U | | | |
| | | | | Inne | | | |
| | | | | 17. RODZAJE ZAGROŻEŃ | | | |
| | | | | - spękania muru | | | |
| | | | | - uszkodzenia muru – wżery spowodowane rozbryzgami wody spod kół samochodów | | | |
| | | | | - brak narożnego balkonu | | | |
| 18. STAN ZACHOWANIA | | 19. WPISUJĄCY DANE | | 20. DATA WYKONANIA EWIDENCJI | | | |
| dobry | | Zieliński Rafał | | 27.08.2012. | | | |
| 22. UWAGI | | | | | | | |
| - część okien wymienione na współczesne PCV o innych podziałach niż oryginalne | | | | | | | |
| - część okien zamurowana | | | | | | | |
| - uszkodzenia muru | | | | | | | |

KARTA GMINNEJ EWIDENCJI ZABYTKÓW

38

| | | | | |
|--|---------------------------------------|---|---|--|
| 1. OBIEKT Budynek mieszkalny | | | 5. MIEJSCOWOŚĆ Nowe Miasto | |
| 2. OBECNA FUNKCJA mieszkalna/handlowa | | 3. MATERIAŁ drewno | 4. DATOWANIE lata 30-te XX w. | |
| 21. FOTOGRAFIA  | | | 6. GMINA Nowe Miasto | |
| | | | 7. POWIAT Płoński | |
| | | | 8. WOJEWÓDZTWO Mazowieckie | |
| | | | 9. KOD POCZTOWY 09-120 | |
| | | | 10. ADRES ul. Główny Rynek 19 | |
| | | | 11. LOKALIZACJA | |
| | | | 12. LOKALIZACJA ARCHEOLOGICZNA Nr obszaru AZP - Nr stanowiska na obszarze AZP - Nr stanowiska w miejscowości - | |
| | | | 13. NUMER EWIDENCYJNY DZIAŁKI 848 | |
| | | | 14. WŁASNOŚĆ Prywatna | |
| | | | 15. RODZAJ UŻYTKOWANIA mieszkanie/sklep | |
| 16. INFORMACJA O OCHRONIE Nr i data wpisu do rejestru Zapis w planie zagospodarowania przestrzennego- zgodnie z miejscowym planem zagospodarowania przestrzennego części miejscowości Nowe Miasto z terenami otaczającymi zbiornik retencyjny uchwalonym przez Radę Gminy Nowe Miasto Uchwałą Nr 119 /XVI/2005 z dnia 30 marca 2005 roku, opublikowaną w Dzienniku Urzędowym Województwa Mazowieckiego Nr 130 z dnia 5 czerwca 2005 roku, poz. 3982- teren przeznaczony pod zabudowę mieszkaniową jednorodzinną i zabudowę usługowa-teren oznaczony symbolem w planie D 8 MN,U Inne | | | 17. RODZAJE ZAGROZEŃ - remonty z użyciem niewłaściwych materiałów i bez uwzględnienia charakteru budynku | |
| 18. STAN ZACHOWANIA zły | 19. WPISUJĄCY DANE Zieliński Rafał | 20. DATA WYKONANIA EWIDENCJI 27.08.2012. | | |
| 22. UWAGI - dom usytuowany szczytowo względem ulicy - ściana frontowa ocieplona styropianem i otynkowana - okna od frontu zamurowane, drzwi wymienione na przeszklone, witrażowe. - na elewacji umieszczono dwa duże szyldy | | | | |


KARTA GMINNEJ EWIDENCJI ZABYTKÓW

39

| | | | | | | | |
|---|--|--------------------|--|--|--|---------------------|--|
| 1. OBIEKT | | Budynek mieszkalny | | 5. MIEJSCOWOŚĆ | | Nowe Miasto | |
| 2. OBECNA FUNKCJA | | 3. MATERIAŁ | | 4. DATOWANIE | | 6. GMINA | |
| mieszkalna | | mur | | I ćw. XX w. | | Nowe Miasto | |
| 21. FOTOGRAFIA | | | | 7. POWIAT | | Płoński | |
|  | | | | 8. WOJEWÓDZTWO | | Mazowieckie | |
| | | | | 9. KOD POCZTOWY | | 09-120 | |
| | | | | 10. ADRES | | ul. Główny Rynek 31 | |
| | | | | 11. LOKALIZACJA | | | |
| | | | | 12. LOKALIZACJA ARCHEOLOGICZNA | | | |
| | | | | Nr obszaru AZP - | | | |
| | | | | Nr stanowiska na obszarze AZP - | | | |
| | | | | Nr stanowiska w miejscowości - | | | |
| | | | | 13. NUMER EWIDENCYJNY DZIAŁKI | | 806 | |
| | | | | 14. WŁASNOŚĆ | | Prywatna | |
| | | | | 15. RODZAJ UŻYTKOWANIA | | Mieszkanie | |
| | | | | 16. INFORMACJA O OCHRONIE | | | |
| | | | | Nr i data wpisu do rejestru | | | |
| | | | | Zapis w planie zagospodarowania przestrzennego- zgodnie z miejscowym planem zagospodarowania przestrzennego części miejscowości Nowe Miasto z terenami otaczającymi zbiornik retencyjny uchwalonym przez Radę Gminy Nowe Miasto Uchwałą Nr 119 /XVI/2005 z dnia 30 marca 2005 roku, opublikowaną w Dzienniku Urzędowym Województwa Mazowieckiego Nr 130 z dnia 5 czerwca 2005 roku, poz. 3982- teren przeznaczony pod zabudowę mieszkaniową jednorodzinną i zabudowę usługowa-teren oznaczony symbolem w planie D 6 MN,U | | | |
| | | | | Inne | | | |
| | | | | 17. RODZAJE ZAGROŻEŃ | | | |
| | | | | - zamurowano jedno z drzwi frontowych | | | |
| 18. STAN ZACHOWANIA | | 19. WPISUJĄCY DANE | | 20. DATA WYKONANIA EWIDENCJI | | | |
| dobry | | Zieliński Rafał | | 27.08.2012. | | | |
| 22. UWAGI | | | | | | | |
| - okna wymienione na współczesne PCV o podziałach innych niż oryginalne | | | | | | | |
| - drzwi wymienione na współczesne | | | | | | | |
| - pokrycie dachu wymienione na blacho dachówkę w kolorze ciemnobrązowym, kominy wyremontowane czerwoną cegłą klinkierową, orynnowanie PCV | | | | | | | |


KARTA GMINNEJ EWIDENCJI ZABYTKÓW

40

| | | | | | | | |
|--|--|--------------------|--|---|--|-------------------------|--|
| 1. OBIEKT | | Budynek mieszkalny | | 5. MIEJSCOWOŚĆ | | Nowe Miasto | |
| 2. OBECNA FUNKCJA mieszkalna | | 3. MATERIAŁ mur | | 4. DATOWANIE ok. 1930r. | | 6. GMINA Nowe Miasto | |
| 21. FOTOGRAFIA | | | | 7. POWIAT | | Płoński | |
|  | | | | 8. WOJEWÓDZTWO | | Mazowieckie | |
| | | | | 9. KOD POCZTOWY | | 09-120 | |
| | | | | 10. ADRES | | ul. Warszawska 4 | |
| | | | | 11. LOKALIZACJA | | | |
| | | | | 12. LOKALIZACJA ARCHEOLOGICZNA | | | |
| | | | | Nr obszaru AZP - | | | |
| | | | | Nr stanowiska na obszarze AZP - | | | |
| | | | | Nr stanowiska w miejscowości - | | | |
| | | | | 13. NUMER EWIDENCYJNY DZIAŁKI | | 890 | |
| | | | | 14. WŁASNOŚĆ | | Prywatna | |
| | | | | 15. RODZAJ UŻYTKOWANIA | | Mieszkanie | |
| | | | | 16. INFORMACJA O OCHRONIE | | | |
| | | | | Nr i data wpisu do rejestru | | | |
| | | | | Zapis w planie zagospodarowania przestrzennego- zgodnie z miejscowym planem zagospodarowania przestrzennego części miejscowości Nowe Miasto z terenami otaczającymi zbiornik retencyjny uchwalonym przez Radę Gminy Nowe Miasto Uchwałą Nr 119 /XVI/2005 z dnia 30 marca 2005 roku, opublikowaną w Dzienniku Urzędowym Województwa Mazowieckiego Nr 130 z dnia 5 czerwca 2005 roku, poz. 3982- teren przeznaczony pod zabudowę mieszkaniową jednorodzinną i zabudowę usługowa-teren oznaczony symbolem w planie D 12 MN,U | | | |
| | | | | Inne | | | |
| | | | | 17. RODZAJE ZAGROZEŃ | | | |
| | | | | - drzwi w elewacji frontowej zamurowane | | | |
| | | | | - przerdzewiały dach | | | |
| 18. STAN ZACHOWANIA | | 19. WPISUJĄCY DANE | | 20. DATA WYKONANIA EWIDENCJI | | | |
| dobry | | Zieliński Rafał | | 27.08.2012. | | | |
| 22. UWAGI | | | | | | | |
| - okna wymienione na współczesne PCV o podziałach innych niż oryginalne | | | | | | | |


KARTA GMINNEJ EWIDENCJI ZABYTKÓW

41

| | | | | | | | |
|---|--|---------------------------------------|--|--|--|-------------------------|--|
| 1. Obiekt | | Budynek Mieszkalny | | 5. Miejscowość | | Nowe Miasto | |
| 2. OBECNA FUNKCJA mieszkalna | | 3. MATERIAŁ drewno | | 4. DATOWANIE I ćw. XXw | | 6. GMINA Nowe Miasto | |
| 21. FOTOGRAFIA  | | | | 7. POWIAT | | Płoński | |
| | | | | 8. WOJEWÓDZTWO | | Mazowieckie | |
| | | | | 9. KOD POCZTOWY | | 09-120 | |
| | | | | 10. ADRES | | ul. Waryńskiego 14 | |
| | | | | 11. LOKALIZACJA | | | |
| | | | | 12. LOKALIZACJA ARCHEOLOGICZNA | | | |
| | | | | Nr obszaru AZP | | - | |
| | | | | Nr stanowiska na obszarze AZP | | - | |
| | | | | Nr stanowiska w miejscowości | | - | |
| | | | | 13. NUMER EWIDENCYJNY DZIAŁKI | | 867 | |
| 14. WŁASNOŚĆ | | Prywatna | | | | | |
| 15. RODZAJ UŻYTKOWANIA | | Mieszkanie | | | | | |
| 16. INFORMACJA O OCHRONIE | | | | Nr i data wpisu do rejestru Zapis w planie zagospodarowania przestrzennego- zgodnie z miejscowym planem zagospodarowania przestrzennego części miejscowości Nowe Miasto z terenami otaczającymi zbiornik retencyjny uchwalonym przez Radę Gminy Nowe Miasto Uchwałą Nr 119 /XVI/2005 z dnia 30 marca 2005 roku, opublikowaną w Dzienniku Urzędowym Województwa Mazowieckiego Nr 130 z dnia 5 czerwca 2005 roku, poz. 3982- teren przeznaczony pod zabudowę mieszkaniową jednorodziną -teren oznaczony symbolem w planie D 10 MN Inne | | | |
| 17. RODZAJE ZAGROŻEŃ | | | | | | | |
| 18. STAN ZACHOWANIA dobry | | 19. WPISUJĄCY DANE Zieliński Rafał | | 20. DATA WYKONANIA EWIDENCJI 24.08.2012. | | | |
| 22. UWAGI - okna wymienione na współczesne PCV o innych podziałach, wielkość i lokalizacja otworów okiennych zachowana - wyremontowany komin (czerwona cegła klinkierowa) | | | | | | | |


KARTA GMINNEJ EWIDENCJI ZABYTKÓW

42

| | | | | | | | |
|--|--|--------------------|--|---|--|--------------------|--|
| 1. OBIEKT | | Budynek mieszkalny | | 5. MIEJSCOWOŚĆ | | Nowe Miasto | |
| 2. OBECNA FUNKCJA | | 3. MATERIAŁ | | 4. DATOWANIE | | 6. GMINA | |
| mieszkalna | | drewno | | ok. 1950r. | | Nowe Miasto | |
| 21. FOTOGRAFIA | | | | 7. POWIAT | | Płoński | |
|  | | | | 8. WOJEWÓDZTWO | | Mazowieckie | |
| | | | | 9. KOD POCZTOWY | | 09-120 | |
| | | | | 10. ADRES | | ul. Waryńskiego 17 | |
| | | | | 11. LOKALIZACJA | | | |
| | | | | 12. LOKALIZACJA ARCHEOLOGICZNA | | | |
| | | | | Nr obszaru AZP - | | | |
| | | | | Nr stanowiska na obszarze AZP - | | | |
| | | | | Nr stanowiska w miejscowości - | | | |
| | | | | 13. NUMER EWIDENCYJNY DZIAŁKI | | 900 | |
| | | | | 14. WŁASNOŚĆ | | Prywatna | |
| | | | | 15. RODZAJ UŻYTKOWANIA | | Niezamieszkały | |
| | | | | 16. INFORMACJA O OCHRONIE | | | |
| | | | | Nr i data wpisu do rejestru | | | |
| | | | | Zapis w planie zagospodarowania przestrzennego- zgodnie z miejscowym planem zagospodarowania przestrzennego części miejscowości Nowe Miasto z terenami otaczającymi zbiornik retencyjny uchwalonym przez Radę Gminy Nowe Miasto Uchwałą Nr 119 /XVI/2005 z dnia 30 marca 2005 roku, opublikowaną w Dzienniku Urzędowym Województwa Mazowieckiego Nr 130 z dnia 5 czerwca 2005 roku, poz. 3982- teren przeznaczony pod zabudowę mieszkaniową jednorodzinną i zabudowę zagrodową-teren oznaczony symbolem w planie D 13 MN,RM | | | |
| | | | | Inne | | | |
| | | | | 17. RODZAJE ZAGROŻEŃ | | | |
| 18. STAN ZACHOWANIA | | 19. WPISUJĄCY DANE | | 20. DATA WYKONANIA EWIDENCJI | | | |
| bardzo dobry | | Zieliński Rafał | | 24.08.2012. | | | |
| 22. UWAGI | | | | | | | |
| - dwubarwna elewacja | | | | | | | |
| - dodane ogrodzenie z siatki bez podmurówki od frontu | | | | | | | |


KARTA GMINNEJ EWIDENCJI ZABYTKÓW

43

| | | | | | | | |
|--|--|--------------------|--|--|--|--------------------|--|
| 1. Obiekt | | Budynek mieszkalny | | 5. Miejscowość | | Nowe Miasto | |
| 2. OBECNA FUNKCJA | | 3. MATERIAŁ | | 4. DATOWANIE | | 6. GMINA | |
| mieszkalna (dawniej ośrodek zdrowia) | | mur ceglany | | ok. 1930r. | | Nowe Miasto | |
| 21. FOTOGRAFIA | | | | 7. POWIAT | | Płoński | |
|  | | | | 8. WOJEWÓDZTWO | | Mazowieckie | |
| | | | | 9. KOD POCZTOWY | | 09-120 | |
| | | | | 10. ADRES | | ul. Waryńskiego 34 | |
| | | | | 11. LOKALIZACJA | | | |
| | | | | 12. LOKALIZACJA ARCHEOLOGICZNA | | | |
| | | | | Nr obszaru AZP - | | | |
| | | | | Nr stanowiska na obszarze AZP - | | | |
| | | | | Nr stanowiska w miejscowości - | | | |
| | | | | 13. NUMER EWIDENCYJNY DZIAŁKI | | 884 | |
| | | | | 14. WŁASNOŚĆ | | Prywatna | |
| | | | | 15. RODZAJ UŻYTKOWANIA | | Mieszkanie | |
| | | | | 16. INFORMACJA O OCHRONIE | | | |
| | | | | Nr i data wpisu do rejestru | | | |
| | | | | Zapis w planie zagospodarowania przestrzennego- zgodnie z miejscowym planem zagospodarowania przestrzennego części miejscowości Nowe Miasto z terenami otaczającymi zbiornik retencyjny uchwalonym przez Radę Gminy Nowe Miasto Uchwałą Nr 119 /XVI/2005 z dnia 30 marca 2005 roku, opublikowaną w Dzienniku Urzędowym Województwa Mazowieckiego Nr 130 z dnia 5 czerwca 2005 roku, poz. 3982- teren przeznaczony pod zabudowę mieszkaniową jednorodzinną -teren oznaczony symbolem w planie D 10 MN | | | |
| | | | | Inne | | | |
| | | | | 17. RODZAJE ZAGROŻEŃ | | | |
| | | | | - uszkodzenia balkonu | | | |
| 18. STAN ZACHOWANIA | | 19. WPISUJĄCY DANE | | 20. DATA WYKONANIA EWIDENCJI | | | |
| dobry | | Zieliński Rafał | | 24.08.2012. | | | |
| 22. UWAGI | | | | | | | |
| - część okien wymieniona na współczesne PCV ze zmienionymi podziałami, wielkość i usytuowanie otworów okiennych zachowane. | | | | | | | |
| - nowe ogrodzenie od frontu. Płot sztachetowy na podmurówce z bramą przesówną | | | | | | | |


KARTA GMINNEJ EWIDENCJI ZABYTKÓW

44

| | | | | | | | |
|--|--|----------------------|--|--|--|--------------------|--|
| 1. OBIEKT | | Budynek mieszkalny | | 5. MIEJSCOWOŚĆ | | Nowe Miasto | |
| 2. OBECNA FUNKCJA | | 3. MATERIAŁ | | 4. DATOWANIE | | 6. GMINA | |
| mieszkalna | | czerwona cegła, tynk | | ok. 1900r. | | Nowe Miasto | |
| 21. FOTOGRAFIA | | | | 7. POWIAT | | Płoński | |
|  | | | | 8. WOJEWÓDZTWO | | Mazowieckie | |
| | | | | 9. KOD POCZTOWY | | 09-120 | |
| | | | | 10. ADRES | | ul. Zakroczyńska 2 | |
| | | | | 11. LOKALIZACJA | | | |
| | | | | 12. LOKALIZACJA ARCHEOLOGICZNA | | | |
| | | | | Nr obszaru AZP - | | | |
| | | | | Nr stanowiska na obszarze AZP - | | | |
| | | | | Nr stanowiska w miejscowości - | | | |
| | | | | 13. NUMER EWIDENCYJNY DZIAŁKI | | 812 | |
| | | | | 14. WŁASNOŚĆ | | Prywatna | |
| | | | | 15. RODZAJ UŻYTKOWANIA | | Mieszkanie | |
| | | | | 16. INFORMACJA O OCHRONIE | | | |
| | | | | Nr i data wpisu do rejestru | | | |
| | | | | Zapis w planie zagospodarowania przestrzennego- zgodnie z miejscowym planem zagospodarowania przestrzennego części miejscowości Nowe Miasto z terenami otaczającymi zbiornik retencyjny uchwalonym przez Radę Gminy Nowe Miasto Uchwałą Nr 119 /XVI/2005 z dnia 30 marca 2005 roku, opublikowaną w Dzienniku Urzędowym Województwa Mazowieckiego Nr 130 z dnia 5 czerwca 2005 roku, poz. 3982- teren przeznaczony pod zabudowę mieszkaniową jednorodzinną i zabudowę usługowa-teren oznaczony symbolem w planie D 6 MN,U | | | |
| | | | | Inne | | | |
| | | | | 17. RODZAJE ZAGROŻEŃ | | | |
| | | | | - remonty z użyciem niewłaściwych materiałów | | | |
| | | | | - uszkodzenia dachu przy ścianie szczytowej powodują zalewanie ściany i odpadanie tynku | | | |
| 18. STAN ZACHOWANIA | | 19. WPISUJĄCY DANE | | 20. DATA WYKONANIA EWIDENCJI | | | |
| dobry | | Zieliński Rafał | | 24.08.2012. | | | |
| 22. UWAGI | | | | | | | |
| - Okna wymienione na współczesne PCV o innych podziałach, otwory okienne zachowane | | | | | | | |
| - od frontu elewacja obłożona czerwonymi kształtkami z betonu mającymi imitować kamień | | | | | | | |
| - pokrycie dachy z płyt eternitowych, orynnowanie z PCV | | | | | | | |


KARTA GMINNEJ EWIDENCJI ZABYTKÓW

45

| | | | | | | | |
|--|--|--------------------|--|---|--|--------------------|--|
| 1. OBIEKT | | Budynek mieszkalny | | 5. MIEJSCOWOŚĆ | | Nowe Miasto | |
| 2. OBECNA FUNKCJA | | 3. MATERIAŁ | | 4. DATOWANIE | | 6. GMINA | |
| mieszkalna (dawniej sklepy) | | mur otynkowany | | początek XXw | | Nowe Miasto | |
| 21. FOTOGRAFIA | | | | 7. POWIAT | | Płoński | |
|  | | | | 8. WOJEWÓDZTWO | | Mazowieckie | |
| | | | | 9. KOD POCZTOWY | | 09-120 | |
| | | | | 10. ADRES | | ul. Zakroczymska 4 | |
| | | | | 11. LOKALIZACJA | | | |
| | | | | 12. LOKALIZACJA ARCHEOLOGICZNA | | | |
| | | | | Nr obszaru AZP - | | | |
| | | | | Nr stanowiska na obszarze AZP - | | | |
| | | | | Nr stanowiska w miejscowości - | | | |
| | | | | 13. NUMER EWIDENCYJNY DZIAŁKI | | 815 | |
| | | | | 14. WŁASNOŚĆ | | Prywatna | |
| | | | | 15. RODZAJ UŻYTKOWANIA | | Niezamieszkania | |
| | | | | 16. INFORMACJA O OCHRONIE | | | |
| | | | | Nr i data wpisu do rejestru | | | |
| | | | | Zapis w planie zagospodarowania przestrzennego- zgodnie z miejscowym planem zagospodarowania przestrzennego części miejscowości Nowe Miasto z terenami otaczającymi zbiornik retencyjny uchwalonym przez Radę Gminy Nowe Miasto Uchwałą Nr 119 /XVI/2005 z dnia 30 marca 2005 roku, opublikowaną w Dzienniku Urzędowym Województwa Mazowieckiego Nr 130 z dnia 5 czerwca 2005 roku, poz. 3982- teren przeznaczony pod zabudowę mieszkaniową jednorodzinną -teren oznaczony symbolem w planie D 9 MN | | | |
| | | | | Inne | | | |
| | | | | 17. RODZAJE ZAGROZEŃ | | | |
| 18. STAN ZACHOWANIA | | 19. WPISUJĄCY DANE | | 20. DATA WYKONANIA EWIDENCJI | | | |
| dobry | | Zieliński Rafał | | 24.08.2012. | | | |
| 22. UWAGI | | | | | | | |
| - uszkodzenia komina i tynku | | | | | | | |


KARTA GMINNEJ EWIDENCJI ZABYTKÓW

46

| | | | | |
|--|---------------------------------------|---|---|------------|
| 1. OBIEKT Budynek mieszkalny | | | 5. MIEJSCOWOŚĆ Nowe Miasto | |
| 2. OBECNA FUNKCJA mieszkalna (dawniej biblioteka) | 3. MATERIAŁ czerwona cegła | 4. DATOWANIE lata 30-te XXw | 6. GMINA Nowe Miasto | |
| 21. FOTOGRAFIA  | | | 7. POWIAT Płoński | |
| | | | 8. WOJEWÓDZTWO Mazowieckie | |
| | | | 9. KOD POCZTOWY 09-120 | |
| | | | 10. ADRES ul. Zakroczyńska 17 | |
| | | | 11. LOKALIZACJA | |
| | | | 12. LOKALIZACJA ARCHEOLOGICZNA Nr obszaru AZP - Nr stanowiska na obszarze AZP - Nr stanowiska w miejscowości - | |
| | | | 13. NUMER EWIDENCYJNY DZIAŁKI | 860 |
| | | | 14. WŁASNOŚĆ | Prywatna |
| | | | 15. RODZAJ UŻYTKOWANIA | Mieszkanie |
| | | | 16. INFORMACJA O OCHRONIE Nr i data wpisu do rejestru Zapis w planie zagospodarowania przestrzennego- zgodnie z miejscowym planem zagospodarowania przestrzennego części miejscowości Nowe Miasto z terenami otaczającymi zbiornik retencyjny uchwalonym przez Radę Gminy Nowe Miasto Uchwałą Nr 119 /XVI/2005 z dnia 30 marca 2005 roku, opublikowaną w Dzienniku Urzędowym Województwa Mazowieckiego Nr 130 z dnia 5 czerwca 2005 roku, poz. 3982- teren przeznaczony pod zabudowę mieszkaniową jednorodziną -teren oznaczony symbolem w planie D 10 MN Inne | |
| 17. RODZAJE ZAGROŻEŃ - dom podzielony pomiędzy dwóch właścicieli (różne sposoby zagospodarowania każdej z części) | | | | |
| 18. STAN ZACHOWANIA dobry | 19. WPISUJĄCY DANE Zieliński Rafał | 20. DATA WYKONANIA EWIDENCJI 24.08.2012. | | |
| 22. UWAGI - w połowie domu wymienione okna na PCV o niewłaściwych podziałach, otwory okienne pomniejszone, widoczna naprawa ubytku za pomocą cegły szamotowej | | | | |


KARTA GMINNEJ EWIDENCJI ZABYTKÓW

47

| | | | | | | | |
|--|--|--------------------|--|---|--|---------------------|--|
| 1. OBIEKT | | Budynek mieszkalny | | 5. MIEJSCOWOŚĆ | | Nowe Miasto | |
| 2. OBECNA FUNKCJA | | 3. MATERIAŁ | | 4. DATOWANIE | | 6. GMINA | |
| mieszkalna | | drewno/mur | | lata 30-te XXw | | Nowe Miasto | |
| 21. FOTOGRAFIA | | | | 7. POWIAT | | Płoński | |
|  | | | | 8. WOJEWÓDZTWO | | Mazowieckie | |
| | | | | 9. KOD POCZTOWY | | 09-120 | |
| | | | | 10. ADRES | | ul. Zakroczyńska 16 | |
| | | | | 11. LOKALIZACJA | | | |
| | | | | 12. LOKALIZACJA ARCHEOLOGICZNA | | | |
| | | | | Nr obszaru AZP - | | | |
| | | | | Nr stanowiska na obszarze AZP - | | | |
| | | | | Nr stanowiska w miejscowości - | | | |
| | | | | 13. NUMER EWIDENCYJNY DZIAŁKI | | 828 | |
| | | | | 14. WŁASNOŚĆ | | Prywatna | |
| | | | | 15. RODZAJ UŻYTKOWANIA | | Mieszkanie | |
| | | | | 16. INFORMACJA O OCHRONIE | | | |
| | | | | Nr i data wpisu do rejestru | | | |
| | | | | Zapis w planie zagospodarowania przestrzennego- zgodnie z miejscowym planem zagospodarowania przestrzennego części miejscowości Nowe Miasto z terenami otaczającymi zbiornik retencyjny uchwalonym przez Radę Gminy Nowe Miasto Uchwałą Nr 119 /XVI/2005 z dnia 30 marca 2005 roku, opublikowaną w Dzienniku Urzędowym Województwa Mazowieckiego Nr 130 z dnia 5 czerwca 2005 roku, poz. 3982- teren przeznaczony pod zabudowę mieszkaniową jednorodzinną -teren oznaczony symbolem w planie D 9 MN | | | |
| | | | | Inne | | | |
| | | | | 17. RODZAJE ZAGROZEŃ | | | |
| 18. STAN ZACHOWANIA | | 19. WPISUJĄCY DANE | | 20. DATA WYKONANIA EWIDENCJI | | | |
| dobry | | Zieliński Rafał | | 24.08.2012. | | | |
| 22. UWAGI | | | | | | | |
| - budynek pomalowany na zielono | | | | | | | |
| - okna w ganku od strony ulicy wymienione na inne odbiegające podziałami od oryginałów widocznych na bocznych ścianach ganku | | | | | | | |


KARTA GMINNEJ EWIDENCJI ZABYTKÓW

48

| | | | | | | | |
|--|--|--------------------|--|---|--|--------------------------------------|--|
| 1. OBIEKT | | Budynek mieszkalny | | 5. MIEJSCOWOŚĆ | | Nowe Miasto | |
| 2. OBECNA FUNKCJA | | 3. MATERIAŁ | | 4. DATOWANIE | | 6. GMINA | |
| mieszkalna | | cegła | | ok. 1930r. | | Nowe Miasto | |
| 21. FOTOGRAFIA | | | | 7. POWIAT | | Płoński | |
|  | | | | 8. WOJEWÓDZTWO | | Mazowieckie | |
| | | | | 9. KOD POCZTOWY | | 09-120 | |
| | | | | 10. ADRES | | ul. Zamkowa 3 | |
| | | | | 11. LOKALIZACJA | | | |
| | | | | 12. LOKALIZACJA ARCHEOLOGICZNA | | | |
| | | | | Nr obszaru AZP - | | | |
| | | | | Nr stanowiska na obszarze AZP - | | | |
| | | | | Nr stanowiska w miejscowości - | | | |
| | | | | 13. NUMER EWIDENCYJNY DZIAŁKI | | 628 | |
| | | | | 14. WŁASNOŚĆ | | Parafia pw. Św. Anny w Nowym Mieście | |
| | | | | 15. RODZAJ UŻYTKOWANIA | | Mieszkanie | |
| | | | | 16. INFORMACJA O OCHRONIE | | | |
| | | | | Nr i data wpisu do rejestru | | | |
| | | | | Zapis w planie zagospodarowania przestrzennego- zgodnie z miejscowym planem zagospodarowania przestrzennego części miejscowości Nowe Miasto z terenami otaczającymi zbiornik retencyjny uchwalonym przez Radę Gminy Nowe Miasto Uchwałą Nr 119 /XVI/2005 z dnia 30 marca 2005 roku, opublikowaną w Dzienniku Urzędowym Województwa Mazowieckiego Nr 130 z dnia 5 czerwca 2005 roku, poz. 3982- teren przeznaczony pod zabudowę mieszkaniową jednorodzinną i zabudowę zagrodową -teren oznaczony symbolem w planie D 1 MN,RM | | | |
| | | | | Inne | | | |
| | | | | 17. RODZAJE ZAGROŻEŃ | | | |
| 18. STAN ZACHOWANIA | | 19. WPISUJĄCY DANE | | 20. DATA WYKONANIA EWIDENCJI | | | |
| dobry | | Zieliński Rafał | | 27.08.2012. | | | |
| 22. UWAGI | | | | | | | |
| - w południowo-wschodnim narożniku dobudowano dach nad wejściem | | | | | | | |


KARTA GMINNEJ EWIDENCJI ZABYTKÓW

49

| | | | | | | | | | | | |
|--|--|--------------------|--|--------------------------------|--|-------------|--|---|--|--|--|
| 1. OBIEKT | | Budynek mieszkalny | | 5. MIEJSCOWOŚĆ | | Nowe Miasto | | | | | |
| 2. OBECNA FUNKCJA | | 3. MATERIAŁ | | 4. DATOWANIE | | 6. GMINA | | | | | |
| mieszkalna | | drewno | | I ćw. XXw | | Nowe Miasto | | | | | |
| 21. FOTOGRAFIA | | | | 7. POWIAT | | | | Płoński | | | |
|  | | | | 8. WOJEWÓDZTWO | | | | Mazowieckie | | | |
| | | | | 9. KOD POCZTOWY | | | | 09-120 | | | |
| | | | | 10. ADRES | | | | ul. Zielony Rynek 9/10 | | | |
| | | | | 11. LOKALIZACJA | | | | | | | |
| | | | | 12. LOKALIZACJA ARCHEOLOGICZNA | | | | | | | |
| | | | | Nr obszaru AZP | | | | - | | | |
| | | | | Nr stanowiska na obszarze AZP | | | | - | | | |
| | | | | Nr stanowiska w miejscowości | | | | - | | | |
| | | | | 13. NUMER EWIDENCYJNY DZIAŁKI | | | | 919, 918 | | | |
| | | | | 14. WŁASNOŚĆ | | | | Prywatna | | | |
| | | | | 15. RODZAJ UŻYTKOWANIA | | | | Mieszkanie | | | |
| | | | | 16. INFORMACJA O OCHRONIE | | | | <p>Nr i data wpisu do rejestru</p> <p>Zapis w planie zagospodarowania przestrzennego- zgodnie z miejscowym planem zagospodarowania przestrzennego części miejscowości Nowe Miasto z terenami otaczającymi zbiornik retencyjny uchwalonym przez Radę Gminy Nowe Miasto Uchwałą Nr 119 /XVI/2005 z dnia 30 marca 2005 roku, opublikowaną w Dzienniku Urzędowym Województwa Mazowieckiego Nr 130 z dnia 5 czerwca 2005 roku, poz. 3982- teren przeznaczony pod zabudowę mieszkaniową jednorodzinną i zabudowę zagrodową -teren oznaczony symbolem w planie E 1 MN,RM</p> <p>Inne</p> | | | |
| | | | | 17. RODZAJE ZAGROZEŃ | | | | <p>- podział własności pomiędzy dwóch właścicieli (różne sposoby zagospodarowania każdej z części)</p> | | | |
| 18. STAN ZACHOWANIA | | 19. WPISUJĄCY DANE | | 20. DATA WYKONANIA EWIDENCJI | | | | | | | |
| dobry | | Zieliński Rafał | | 24.08.2012. | | | | | | | |
| 22. UWAGI | | | | | | | | | | | |
| <p>- w części zachodniej domu okna wymienione na współczesne PCV, pokrycie z blacho dachówki oraz komin z czerwonej cegły klinkierowej</p> <p>- część wschodnia zachowana w doskonałym stanie.</p> | | | | | | | | | | | |


KARTA GMINNEJ EWIDENCJI ZABYTKÓW

50

| | | | | |
|--|---------------------------------------|---|---|------------|
| 1. OBIEKT Budynek mieszkalny | | | 5. MIEJSCOWOŚĆ Nowe Miasto | |
| 2. OBECNA FUNKCJA mieszkalna | 3. MATERIAŁ drewno | 4. DATOWANIE lata 30-te. XXw | 6. GMINA Nowe Miasto | |
| 21. FOTOGRAFIA  | | | 7. POWIAT Płoński | |
| | | | 8. WOJEWÓDZTWO Mazowieckie | |
| | | | 9. KOD POCZTOWY 09-120 | |
| | | | 10. ADRES ul. Zielony Rynek 23 | |
| | | | 11. LOKALIZACJA | |
| | | | 12. LOKALIZACJA ARCHEOLOGICZNA Nr obszaru AZP - Nr stanowiska na obszarze AZP - Nr stanowiska w miejscowości - | |
| | | | 13. NUMER EWIDENCYJNY DZIAŁKI | 825 |
| | | | 14. WŁASNOŚĆ | Prywatna |
| | | | 15. RODZAJ UŻYTKOWANIA | Mieszkanie |
| | | | 16. INFORMACJA O OCHRONIE Nr i data wpisu do rejestru Zapis w planie zagospodarowania przestrzennego- zgodnie z miejscowym planem zagospodarowania przestrzennego części miejscowości Nowe Miasto z terenami otaczającymi zbiornik retencyjny uchwalonym przez Radę Gminy Nowe Miasto Uchwałą Nr 119 /XVI/2005 z dnia 30 marca 2005 roku, opublikowaną w Dzienniku Urzędowym Województwa Mazowieckiego Nr 130 z dnia 5 czerwca 2005 roku, poz. 3982- teren przeznaczony pod zabudowę mieszkaniową jednorodzinną -teren oznaczony symbolem w planie D 9 MN Inne | |
| 17. RODZAJE ZAGROŻEŃ | | | | |
| 18. STAN ZACHOWANIA dobry | 19. WPISUJĄCY DANE Zieliński Rafał | 20. DATA WYKONANIA EWIDENCJI 24.08.2012. | | |
| 22. UWAGI - doskonały stan zachowania | | | | |


KARTA GMINNEJ EWIDENCJI ZABYTKÓW

51

| | | | |
|--|-----------------------------|---|-------------------------------------|
| 1. OBIEKT Kapliczka przydrożna | | 5. MIEJSCOWOŚĆ Przepitki | |
| 2. OBECNA FUNKCJA Sakralna | 3. MATERIAŁ Drewno/metal | 4. DATOWANIE 2 poł. XIX w. | 6. GMINA Nowe Miasto |
| 21. FOTOGRAFIA  | | 7. POWIAT Płoński | 8. WOJEWÓDZTWO Mazowieckie |
| | | 9. KOD POCZTOWY 09-120 | 10. ADRES Przepitki |
| | | 11. LOKALIZACJA | |
| | | 12. LOKALIZACJA ARCHEOLOGICZNA Nr obszaru AZP - Nr stanowiska na obszarze AZP - Nr stanowiska w miejscowości - | |
| | | 13. NUMER EWIDENCYJNY DZIAŁKI | 32/1 |
| | | 14. WŁASNOŚĆ | Prywatna |
| | | 15. RODZAJ UŻYTKOWANIA | |
| | | 16. INFORMACJA O OCHRONIE Nr i data wpisu do rejestru Zapis w planie zagospodarowania przestrzennego-brak planu miejscowego Inne | |
| | | 17. RODZAJE ZAGROZEŃ | |
| | | 18. STAN ZACHOWANIA Dobry | 19. WPISUJĄCY DANE Rafał Kawecki |
| 22. UWAGI - Kamienny cokół pomalowany farbą olejną | | | |


KARTA GMINNEJ EWIDENCJI ZABYTKÓW

52

| | | | | | | | |
|--|--|--------------------|--|---|--|-------------|--|
| 1. OBIEKT | | Budynek mieszkalny | | 5. MIEJSCOWOŚĆ | | Rostki | |
| 2. OBECNA FUNKCJA | | 3. MATERIAŁ | | 4. DATOWANIE | | 6. GMINA | |
| Mieszkalna | | Drewno | | 1920. | | Nowe Miasto | |
| 21. FOTOGRAFIA | | | | 7. POWIAT | | Płoński | |
|  | | | | 8. WOJEWÓDZTWO | | Mazowieckie | |
| | | | | 9. KOD POCZTOWY | | 09-120 | |
| | | | | 10. ADRES | | Rostki 9 | |
| | | | | 11. LOKALIZACJA | | | |
| | | | | 12. LOKALIZACJA ARCHEOLOGICZNA | | | |
| | | | | Nr obszaru AZP - | | | |
| | | | | Nr stanowiska na obszarze AZP - | | | |
| | | | | Nr stanowiska w miejscowości - | | | |
| | | | | 13. NUMER EWIDENCYJNY DZIAŁKI | | 121/3 | |
| | | | | 14. WŁASNOŚĆ | | Prywatna | |
| | | | | 15. RODZAJ UŻYTKOWANIA | | Mieszkalne | |
| | | | | 16. INFORMACJA O OCHRONIE | | | |
| | | | | Nr i data wpisu do rejestru | | | |
| | | | | Zapis w planie zagospodarowania przestrzennego-brak planu miejscowego | | | |
| | | | | Inne | | | |
| | | | | 17. RODZAJE ZAGROZEŃ | | | |
| 18. STAN ZACHOWANIA | | 19. WPISUJĄCY DANE | | 20. DATA WYKONANIA EWIDENCJI | | | |
| Dobry | | Rafał Kawecki | | Grudzień 2012 | | | |
| 22. UWAGI | | | | | | | |
| -Budynek pomalowany farbą emulsyjną | | | | | | | |


KARTA GMINNEJ EWIDENCJI ZABYTKÓW

53

| | | | | | | | |
|---|--|----------------------|--|--|--|-------------|--|
| 1. OBIEKT | | Kapliczka przydrożna | | 5. MIEJSCOWOŚĆ | | Szczawin | |
| 2. OBECNA FUNKCJA | | 3. MATERIAŁ | | 4. DATOWANIE | | 6. GMINA | |
| Sakralna | | Kamień | | 1928 | | Nowe Miasto | |
| 21. FOTOGRAFIA | | | |  | | | |
| 12. LOKALIZACJA ARCHEOLOGICZNA | | | | | | | |
| Nr obszaru AZP - | | | | | | | |
| Nr stanowiska na obszarze AZP - | | | | | | | |
| Nr stanowiska w miejscowości - | | | | | | | |
| 13. NUMER EWIDENCYJNY DZIAŁKI | | 147 | | | | | |
| 14. WŁASNOŚĆ | | Gmina Nowe Miasto | | | | | |
| 15. RODZAJ UŻYTKOWANIA | | | | | | | |
| 16. INFORMACJA O OCHRONIE | | | | | | | |
| Nr i data wpisu do rejestru | | | | | | | |
| Zapis w planie zagospodarowania przestrzennego-brak planu miejscowego | | | | | | | |
| Inne | | | | | | | |
| 17. RODZAJE ZAGROZEŃ | | | | | | | |
| 18. STAN ZACHOWANIA | | 19. WPISUJĄCY DANE | | 20. DATA WYKONANIA EWIDENCJI | | | |
| Dobry | | Rafał Kawecki | | Grudzień 2012 | | | |
| 22. UWAGI | | | | | | | |
| -Betonowy cokół pomalowany farbą emulsyjną | | | | | | | |


KARTA GMINNEJ EWIDENCJI ZABYTKÓW

54

| | | | | | | | |
|--|--|----------------------|--|---|--|-------------------|--|
| 1. OBIEKT | | Kapliczka przydrożna | | 5. MIEJSCOWOŚĆ | | Wólka Szczawińska | |
| 2. OBECNA FUNKCJA | | 3. MATERIAŁ | | 4. DATOWANIE | | 6. GMINA | |
| Sakralna | | mur | | Pocz. XX w. | | Nowe Miasto | |
| 21. FOTOGRAFIA | | | | 7. POWIAT | | Płoński | |
|  | | | | 8. WOJEWÓDZTWO | | Mazowieckie | |
| | | | | 9. KOD POCZTOWY | | 09-120 | |
| | | | | 10. ADRES | | Wólka Szczawińska | |
| | | | | 11. LOKALIZACJA | | | |
| | | | | 12. LOKALIZACJA ARCHEOLOGICZNA | | | |
| | | | | Nr obszaru AZP - | | | |
| | | | | Nr stanowiska na obszarze AZP - | | | |
| | | | | Nr stanowiska w miejscowości - | | | |
| | | | | 13. NUMER EWIDENCYJNY DZIAŁKI | | 89 | |
| | | | | 14. WŁASNOŚĆ | | prywatna | |
| | | | | 15. RODZAJ UŻYTKOWANIA | | | |
| | | | | 16. INFORMACJA O OCHRONIE | | | |
| | | | | Nr i data wpisu do rejestru | | | |
| | | | | Zapis w planie zagospodarowania przestrzennego-brak planu miejscowego | | | |
| | | | | Inne | | | |
| | | | | 17. RODZAJE ZAGROZEŃ | | | |
| 18. STAN ZACHOWANIA | | 19. WPISUJĄCY DANE | | 20. DATA WYKONANIA EWIDENCJI | | | |
| Dobry | | Rafał Kawecki | | Grudzień 2012 | | | |
| 22. UWAGI | | | | | | | |
| -Kamienny cokół pomalowany farbą emulsyjną. | | | | | | | |


KARTA GMINNEJ EWIDENCJI ZABYTKÓW

55

| | | | | | |
|--|--|-------------------------------------|-----------------------------|---|-------------------------|
| Budynek mieszkalny | | 5. MIEJSCOWOŚĆ | | Zawady B | |
| 2. OBECNA FUNKCJA mieszkalna | | 3. MATERIAŁ Drewno | 4. DATOWANIE I ćw. XX w. | | 6. GMINA Nowe Miasto |
| 21. FOTOGRAFIA  | | | | 7. POWIAT płoński | |
| | | | | 8. WOJEWÓDZTWO mazowieckie | |
| | | | | 9. KOD POCZTOWY 09-120 | |
| | | | | 10. ADRES Zawady B 2 | |
| | | | | 11. LOKALIZACJA | |
| | | | | 12. LOKALIZACJA ARCHEOLOGICZNA Nr obszaru AZP - Nr stanowiska na obszarze AZP - Nr stanowiska w miejscowości - | |
| | | | | 13. NUMER EWIDENCYJNY DZIAŁKI | 38/1 |
| | | | | 14. WŁASNOŚĆ | Prywatna |
| | | | | 15. RODZAJ UŻYTKOWANIA | mieszkalne |
| | | | | 16. INFORMACJA O OCHRONIE Nr i data wpisu do rejestru Zapis w planie zagospodarowania przestrzennego-brak planu miejscowego Inne | |
| 17. RODZAJE ZAGROŻEŃ | | | | | |
| 18. STAN ZACHOWANIA Dobry | | 19. WPISUJĄCY DANE Rafał Kawecki | | 20. DATA WYKONANIA EWIDENCJI Grudzień 2012 | |
| 22. UWAGI - Budynek Odnowiony, Remont elewacji, Pomalowany dach | | | | | |


KARTA GMINNEJ EWIDENCJI ZABYTKÓW

56

| | | | | | | | |
|--|--|--------------------|--|---|--|-------------|--|
| 1. OBIEKT | | Budynek mieszkalny | | 5. MIEJSCOWOŚĆ | | Zawady B | |
| 2. OBECNA FUNKCJA | | 3. MATERIAŁ | | 4. DATOWANIE | | 6. GMINA | |
| mieszkalna | | Drewno | | Początek XX w. | | Nowe Miasto | |
| 21. FOTOGRAFIA | | | | 7. POWIAT | | płoński | |
|  | | | | 8. WOJEWÓDZTWO | | mazowieckie | |
| | | | | 9. KOD POCZTOWY | | 09-120 | |
| | | | | 10. ADRES | | Zawady B 23 | |
| | | | | 11. LOKALIZACJA | | | |
| | | | | 12. LOKALIZACJA ARCHEOLOGICZNA | | | |
| | | | | Nr obszaru AZP - | | | |
| | | | | Nr stanowiska na obszarze AZP - | | | |
| | | | | Nr stanowiska w miejscowości - | | | |
| | | | | 13. NUMER EWIDENCYJNY DZIAŁKI | | 79 | |
| | | | | 14. WŁASNOŚĆ | | Prywatna | |
| | | | | 15. RODZAJ UŻYTKOWANIA | | mieszkalne | |
| | | | | 16. INFORMACJA O OCHRONIE | | | |
| | | | | Nr i data wpisu do rejestru | | | |
| | | | | Zapis w planie zagospodarowania przestrzennego-brak planu miejscowego | | | |
| | | | | Inne | | | |
| | | | | 17. RODZAJE ZAGROZEŃ | | | |
| 18. STAN ZACHOWANIA | | 19. WPISUJĄCY DANE | | 20. DATA WYKONANIA EWIDENCJI | | | |
| Dobry | | Rafał Kawecki | | Grudzień 2012 | | | |
| 22. UWAGI | | | | | | | |
| -Drawno z zewnątrz domu zostało zabezpieczone | | | | | | | |

KARTA GMINNEJ EWIDENCJI ZABYTKÓW

57

| | | | |
|---|-----------------------------|---|-------------------------------------|
| 1. OBIEKT Kapliczka przydrożna | | 5. MIEJSCOWOŚĆ Zawady B | |
| 2. OBECNA FUNKCJA Sakralna | 3. MATERIAŁ Kamień/metal | 4. DATOWANIE 1910 | 6. GMINA Nowe Miasto |
| 21. FOTOGRAFIA  | | 7. POWIAT płoński | 8. WOJEWÓDZTWO mazowieckie |
| | | 9. KOD POCZTOWY 09-120 | 10. ADRES Zawady B |
| | | 11. LOKALIZACJA | |
| | | 12. LOKALIZACJA ARCHEOLOGICZNA Nr obszaru AZP - Nr stanowiska na obszarze AZP - Nr stanowiska w miejscowości - | |
| | | 13. NUMER EWIDENCYJNY DZIAŁKI | 243 |
| | | 14. WŁASNOŚĆ | prywatna |
| | | 15. RODZAJ UŻYTKOWANIA | |
| | | 16. INFORMACJA O OCHRONIE Nr i data wpisu do rejestru Zapis w planie zagospodarowania przestrzennego-brak planu miejscowego Inne | |
| | | 17. RODZAJE ZAGROZEŃ | |
| | | 18. STAN ZACHOWANIA Dobry | 19. WPISUJĄCY DANE Rafał Kawecki |
| 22. UWAGI -Kamienny cokół pomalowany farbą emulsyjną. | | | |