

Strategia Rozwoju Gminy Nowe Miasto na lata 2015-2024



Nowe Miasto, luty – październik 2015 rok



SPIS TREŚCI

I.	DIAGNOZA ILOŚCIOWA	4
1.	OTOCZENIE LOKALNE I REGIONALNE	5
1.1.	POŁOŻENIE GMINY NOWE MIASTO	5
1.2.	MIEJSCE GMINY W SIECI OSADNICZEJ	10
2.	MIESZKAŃCY GMINY (POTENCJAŁ LUDZKI)	14
2.1.	DEMOGRAFIA	14
2.1.1.	Ludność ogółem w 2013r., miejsce w województwie, zmiany ludności w latach 2010-2013	14
2.1.2.	Struktura wieku i płci	17
2.1.3.	Ruch naturalny	19
2.1.4.	Ruch wędrowniczy	21
2.1.5.	Prognoza ludności	22
2.2.	KAPITAŁ LUDZKI	23
3.	ZASPOKAJANIE POTRZEB MIESZKAŃCÓW	29
3.1.	ZABEZPIECZENIE MATERIALNE	29
3.1.1.	Rynek pracy	29
3.1.2.	Bezrobocie	29
3.1.3.	Status materialny i źródła utrzymania mieszkańców	30
3.2.	SCHRONIENIE	32
3.3.	BEZPIECZEŃSTWO ŻYCIA, ZDROWIA I MIENIA	33
3.4.	OCHRONA ZDROWIA I ŻYCIA	50
3.5.	OPIEKA	53
3.5.1.	Opieka nad dziećmi (żłobek i przedszkole)	53
3.5.2.	Opieka nad osobami starszymi	53
3.5.3.	Opieka nad osobami niepełnosprawnymi	53
3.5.4.	Opieka społeczna	54
3.6.	ROZWÓJ LUDZI	56
3.6.1.	Przedszkola (prywatne i publiczne)	56
3.6.2.	Szkoły podstawowe (prywatne i publiczne)	58
3.6.3.	Gimnazja (prywatne i publiczne)	59
3.6.4.	Kształcenie na poziomie ponadgimnazjalnym	60
3.6.5.	Kształcenie dorosłych	60
3.6.6.	Kształcenie na poziomie wyższym	61
3.6.7.	Inne placówki edukacji i wychowania specjalnego	61
3.7.	KULTURA, SPORT	62
3.8.1.	Kapitał społeczny	63
3.9.	SWOBODA I ŁATWOŚĆ KONTAKTÓW PRZESTRZENNYCH	65
3.9.1.	Powiązania komunikacyjne i transportowe gminy	65
3.9.2.	Telekomunikacja i Internet	66
4.	ZASOBY TECHNICZNE	70
4.1.	BUDYNKI I OBIEKTY UŻYTECZNOŚCI PUBLICZNEJ	70
4.2.	ENERGETYKA	72
4.3.	INFRASTRUKTURA DROGOWA	75
4.3.1.	Powiązania transportowe	75
4.3.2.	Ilość i jakość dróg w Gminie Nowe Miasto	78
5.	POTENCJAŁ I ŁĄD PRZESTRZENNY	81
5.1.	STRUKTURA PRZESTRZENNA GMINY	81
5.2.	DOKUMENTY I DECYZJE W GOSPODARCE PRZESTRZENNEJ I PRZEWIDYWANE W NICH ZMIANY	82
5.3.	TERENY ROZWOJOWE – OFERTY INWESTYCYJNE	83



6.	POTENCJAŁ EKOLOGICZNY	84
6.1.	GOSPODARKA WODNO-ŚCIEKOWA.....	84
6.2.	OCZYSZCZANIE GMINY I GOSPODARKA ODPADAMI STAŁYMI.....	86
7.	POTENCJAŁ PRZYRODNICZY	88
7.1.	WALORY PRZYRODNICZE I KRAJOBRAZOWE	88
7.2.	STAN ŚRODOWISKA	91
8.	POTENCJAŁ KULTUROWY	93
7.2.	DZIEDZICTWO MATERIALNE	93
7.3.	DZIEDZICTWO DUCHOWE	102
7.4.	INSTYTUCJE KULTURY	102
8.	POTENCJAŁ TURYSTYCZNY	104
9.	POTENCJAŁ INSTYTUCJONALNY	112
9.1.	WŁADZE I ADMINISTRACJA I ICH ZASOBY	112
9.2.	INNE PODMIOTY INSTYTUCJONALNE DZIAŁAJĄCE W GMINIE	114
9.3.	INNE DZIAŁANIA PROROZWOJOWE I ICH SKUTECZNOŚĆ	114
9.4.	WSPÓLPRACA REGIONALNA I MIĘDZYNARODOWA.....	114
10.	GOSPODARKA I STRUKTURA GOSPODARKI	115
10.1.	STRUKTURA PODMIOTOWA I POTENCJAŁ GOSPODARKI	115
10.2.	STRUKTURA RODZAJOWA GOSPODARKI.....	115
10.3.	INFORMACJE O WYBRANYCH SEKCJACH I SEGMENTACH GOSPODARKI	118
10.3.1.	Działalność produkcyjna	118
10.3.2.	Działalność budowlana	118
10.3.3.	Rolnictwo	118
10.3.4.	Turystyka i gastronomia	121
10.3.5.	Pozostałe usługi	121
10.3.6.	Usługi otoczenia biznesu	122
11.	POTENCJAŁ MATERIALNO-FINANSOWY GMINY	123
11.1.	MAJĄTEK KOMUNALNY	123
11.1.1.	Nieruchomości budynkowe i inne komunalne obiekty/urządzenia.....	123
11.1.2.	Grunty komunalne.....	124
11.2.	BUDŻET I INWESTYCJE GMINY	125
11.2.1.	Dochody budżetu gminy.....	125
11.2.2.	Wydatki budżetu gminy	125
11.2.3.	Inwestycje gminne.....	127
II.	DIAGNOZA JAKOŚCIOWA	129
1.	ANALIZA PROBLEMÓW GMINY.....	132
1.1.	PROBLEMY W ZAKRESIE ZASPOKOJENIA POTRZEB MIESZKAŃCÓW	132
1.1.1.	Zabezpieczenie materialne	132
1.1.2.	Schronienie	132
1.1.3.	Bezpieczeństwo życia, zdrowia i mienia	132
1.1.4.	Ochrona zdrowia i życia	132
1.1.5.	Opieka.....	133
1.1.6.	Rozwój ludzi	133
1.1.7.	Kultura, sport, rekreacja, wypoczynek, przyjemności.....	133
1.1.8.	Kontakty społeczne, więź grupowa, tożsamość z gminą	134
1.1.9.	Swoboda i łatwość kontaktów przestrzennych	134
1.2.	PROBLEMY W ZAKRESIE POTENCJAŁÓW I ZASOBÓW GMINY.....	135
1.2.1.	Zasoby techniczne	135
1.2.2.	Potencjał i ład przestrzenny	135
1.2.3.	Potencjał kulturowy.....	136
1.2.4.	Potencjał ekologiczny	136



1.2.5.	Potencjał ludzki	136
1.3.	PROBLEMY W ZAKRESIE GOSPODARKI I PROMOCJI	137
1.3.1.	Przedsiębiorczość, rolnictwo, turystyka, rynek pracy, instytucje otoczenia biznesu, polityka gospodarcza i promocja gminy	137
2.	CZYNNIKI ROZWOJOWE	138
2.1.	CZYNNIKI ROZWOJOWE W ZAKRESIE ZASPOKAJANIA POTRZEB MIESZKAŃCÓW	138
2.2.	CZYNNIKI ROZWOJOWE W ZAKRESIE POTENCJAŁÓW I ZASOBÓW GMINY	139
2.3.	CZYNNIKI ROZWOJOWE W ZAKRESIE GOSPODARKI I PROMOCJI GMINY	141
III.	STRATEGIA ROZWOJU GMINY NOWE MIASTO	144
1.	WPROWADZENIE	146
2.	ZAŁOŻENIA STRATEGII.....	148
3.	MISJA GMINY	149
4.	CELE GMINY NOWE MIASTO	150
4.1.	CELE STRATEGICZNE	150
4.2.	DRZEWO CELÓW STRATEGICZNYCH	151
4.3.	ZADANIA REALIZACYJNE DLA POSZCZEGÓLNYCH CELÓW OPERACYJNYCH	153
4.4.	LISTA DOKUMENTÓW GMINY O ZNACZENIU STRATEGICZNYM.....	161
4.5.	OCENA ZGODNOŚCI STRATEGII Z DOKUMENTAMI ZEWNĘTRZNYMI	161
IV.	WDRAŻANIE STRATEGII GMINY	170
1.	WPROWADZENIE	170
2.	ZASADY ZARZĄDZANIA STRATEGIĄ.....	170
3.	PROGRAMOWANIE ROZWOJU GMINY (ELEMENTY SYSTEMU ZARZĄDZANIA STRATEGIĄ).....	172
4.	SYSTEM MONITOROWANIA.....	173
5.	WSKAŹNIKI DLA POSZCZEGÓLNYCH CELÓW OPERACYJNYCH I ZADAŃ REALIZACYJNYCH.....	174
6.	WSPÓŁPRACA Z PARTNERAMI SPOŁECZNYMI PRZY REALIZACJI STRATEGII	200
	SPIS ILUSTRACJI	201
	ZAŁĄCZNIKI	202



I. DIAGNOZA ILOŚCIOWA

Wstęp

Szanowni Państwo,

Strategia Rozwoju Gminy to jeden z najważniejszych dokumentów przygotowywanych przez samorządy gminne. Określa ona priorytety i cele polityki rozwoju społeczno-gospodarczego prowadzonego na obszarze jego działania.

Potrzeba opracowania Strategii naszej Gminy oparta była na wielu istotnych przesłankach. Na pierwszy plan wysuwa się wymóg dostosowania zapisów dokumentu do nowej sytuacji społeczno-gospodarczej, a także fakt, iż perspektywa czasowa wcześniejszego opracowania dobiegła końca.

Strategia Rozwoju Gminy Nowe Miasto na lata 2015-2024 roku nie ogranicza się w swych zapisach wyłącznie do zadań realizowanych przez gminne władze samorządowe. Dokument ujmuje również zapisy, które mają być wyzwaniem dla całej społeczności lokalnej i wszystkich instytucji działających na terenie Gminy. Budowanie i rozwijanie aktywnych partnerstw lokalnych prowadzić może do realizacji wielu prorozwojowych działań.

Wszyscy jednak zdajemy sobie sprawę, że takie partnerstwa nie są zjawiskiem, które mogą się łatwo rozpocząć i zafunkcjonować spontanicznie. Z drugiej jednak strony, mamy wiele przykładów lokalnych organizacji i instytucji aktywnie wpływających na nasze otoczenie. Zachęcam Państwa do współpracy. Jestem również przekonany, że dokument Strategii pozwoli na jej zainicjowanie, nakierowanie i intensyfikowanie.

Wyrażam przekonanie, że nowa Strategia będzie odpowiedzią na potrzeby i oczekiwania wszystkich mieszkańców Gminy Nowe Miasto. Ponadto w kolejnej perspektywie funduszy europejskich da możliwość pozyskania zewnętrznych środków finansowych na istotne dla jej rozwoju przedsięwzięcia.

Dzięki zaangażowaniu przedstawicieli samorządu, organizacji publicznych, przedsiębiorców i lokalnych liderów życia społecznego, dokument ten stanowi syntezę świadomych wyborów i rekomendacji przedstawicieli różnych społeczności tworzących wspólnotę samorządową. Jestem bardzo wdzięczny za udział i współpracę w pracach nad Strategią Rozwoju Gminy Nowe Miasto na lata 2015-2024.

Sławomir Dariusz Zalewski

Wójt Gminy Nowe Miasto



1. Otoczenie lokalne i regionalne

1.1. Położenie Gminy Nowe Miasto

Poniżej przedstawiono położenie Gminy Nowe Miasto w jednostkach administracyjnych wyższego rzędu – kraju, województwie oraz powiecie.

Położenie w jednostkach administracyjnych wyższego rzędu



W dniu 1 stycznia 1999 roku wprowadzono w Polsce nowy podział administracyjny. Obowiązujący od 1975 roku dwustopniowy podział administracyjny zastąpiono podziałem trójstopniowym, w którego skład wchodzi województwa, powiaty i gminy.

Nowy podział administracyjny, od chwili jego wprowadzenia w 1999 roku, uległ niewielkim modyfikacjom. W 2002 roku utworzono 7 nowych powiatów i jedną nową gminę oraz zlikwidowano 12 gmin, w 2003 roku zlikwidowano jeden powiat (przywrócony następnie w 2013 roku), w 2010 roku utworzono jedną nową gminę. Dodatkowo, co roku następują niewielkie korekty granic województw, powiatów i gmin.

Obecnie (stan na 01.01.2014 r.) Polska dzieli się na 16 województw, 380 powiatów i 2479 gmin.



Województwo mazowieckie zajmuje obszar 35,6 tys. km², co czyni je największym w kraju. Jednocześnie należy do najbardziej zróżnicowanych wewnętrznie województw w kraju. Tworzą go: aglomeracja warszawska z największym miastem w kraju – stolicą Polski – Warszawą, która pełni nie tylko dominującą rolę społeczno-gospodarczą, lecz także funkcję ważnego dla Europy węzła transportowego oraz część województwa charakteryzująca się wskaźnikami rozwoju ekonomicznego poniżej średniej krajowej.

Mazowsze posiada największy wśród województw potencjał ludnościowy. 85 miast, 42 powiaty, 314 gmin i ponad 8500 wsi zamieszkuje łącznie ponad 5,3 mln osób, w tym 3,4 mln w miastach, natomiast na obszarach wiejskich 1,9 mln. Liczba ludności Warszawy wynosi ponad 1,7 mln, co stanowi 32% ludności całego województwa. Największe miasta regionu poza Warszawą, to: Radom, w którym mieszka 218 tys. osób, Płock – 123 tys., Siedlce – 76 tys., Ostrołęka – 53 tys. oraz Ciechanów – 45 tys. obywateli.

Średnia gęstość zaludnienia w województwie mazowieckim wynosi 150 osób na km² i jest większa od średniej krajowej, która wynosi 123 osoby na km². Na tle Europy Polacy są społeczeństwem młodym (połowa nie ukończyła 33 lat), dobrze wykształconym, o silnym zmyśle przedsiębiorczości i kreatywności. Dotyczy to szczególnie ludności Mazowsza.

Rozbudowana sieć częstych połączeń lotniczych oraz kolejowych do głównych stolic Europy czyni Mazowsze i Warszawę łatwo dostępnymi.



Powiat Płoński

Utworzony 1 stycznia 1999r. wszedł w skład Województwa Mazowieckiego. Zajmuje obszar 1380 km². Liczy 89 tys. mieszkańców. Tworzą go dwa miasta: Płońsk i Raciąż oraz 10 gmin: Baboszewo, Czerwińsk nad Wisłą, Dzierżążnia, Joniec, Naruszewo, **Nowe Miasto**, Płońsk, Sochocin, Raciąż, Żaluski. Siedzibą powiatu jest miasto Płońsk.

Ziemia płońska jest usytuowana na Wysoczyźnie Płońskiej i Równinie Raciąskiej, łączących w centrum Północnego Mazowsza. Od północy i wschodu Wysoczyzna Płońska przylega do

Równiny Raciąskiej i Doliny Wkry, od południa opada stroma krawędzią do doliny Wisły. Malowniczo położone tereny przecinane krętymi rzekami, bogactwo obiektów historycznych i przyrodniczych, czyste wody, nieskażone powietrze tworzą sprzyjające warunki dla rekreacji i wypoczynku.

Podstawą gospodarki powiatu jest rolnictwo, wraz z przemysłem rolno-spożywczym. Zdecydowana większość użytków rolnych znajduje się w posiadaniu rolników indywidualnych. Wśród upraw dominują zboża, ziemniaki i buraki cukrowe. Ważne miejsce w strukturze upraw zajmują też rośliny oleiste, włókniste, zioła, a także warzywa i owoce. W produkcji zwierzęcej dominuje hodowla bydła i trzody chlewnej.

Powiat Płoński posiada wiele atrybutów sprzyjających rozwojowi gospodarczemu, m.in. wielki przemysł krajowy i zagraniczny (skoncentrowany głównie w stolicy powiatu), obsługę celną i finansową, bogatą infrastrukturę społeczną w zakresie oświaty, kultury, sportu i opieki społecznej, dobrze rozwiniętą infrastrukturę techniczną, korzystny układ komunikacyjny.





Źródło: opracowanie własne na podstawie źródeł internetowych

Gmina Nowe Miasto leży w północno-wschodniej części powiatu płońskiego w województwie mazowieckim. Sąsiednie gminy to: Sochocin, Joniec (powiat płoński), Sońsk (powiat ciechanowski), Świercze (powiat pułtuski) i Nasielsk (powiat nowodworski).

Gmina znajduje się w zasięgu oddziaływania miasta powiatowego Płońsk oraz miast: Ciechanowa, Pułtusk, Nasielska i Warszawy. Odległość ośrodka gminnego Nowe Miasto od najbliższych miast wynosi: od Płońska – ok. 19 km, Ciechanowa – ok. 27 km, Pułtusk – ok. 40 km, Nasielska – ok. 14 km, a od Warszawy – ok. 60 km.

Gmina zajmuje obszar 118 km², co stanowi 8,6% ogólnej powierzchni powiatu. Podzielona jest na 33 sołectwa. Teren gminy według danych GUS na koniec 2013 roku zamieszkiwały 4724 osoby, co stanowi ok. 5,3% ogółu mieszkańców powiatu. Do największych miejscowości gminy należą: Nowe Miasto, Karolinowo, Gościmin Wielki, Nowe Miasto-Folwark.

Teren gminy leży w korzystnej relacji przestrzennej do krajowego systemu komunikacji drogowej. Dobre powiązania zapewniają drogi wojewódzkie: nr 619 relacji Płońsk – Nowe Miasto – Nasielsk – Winnica – Pułtusk i nr 620 Nowe Miasto – Strzegocin – Przewodowo Parcele.

Najbliższe stacje kolejowe na linii normalnotorowej znajdują się w: Świerczach – około 10 km i w Nasielsku – około 15 km.

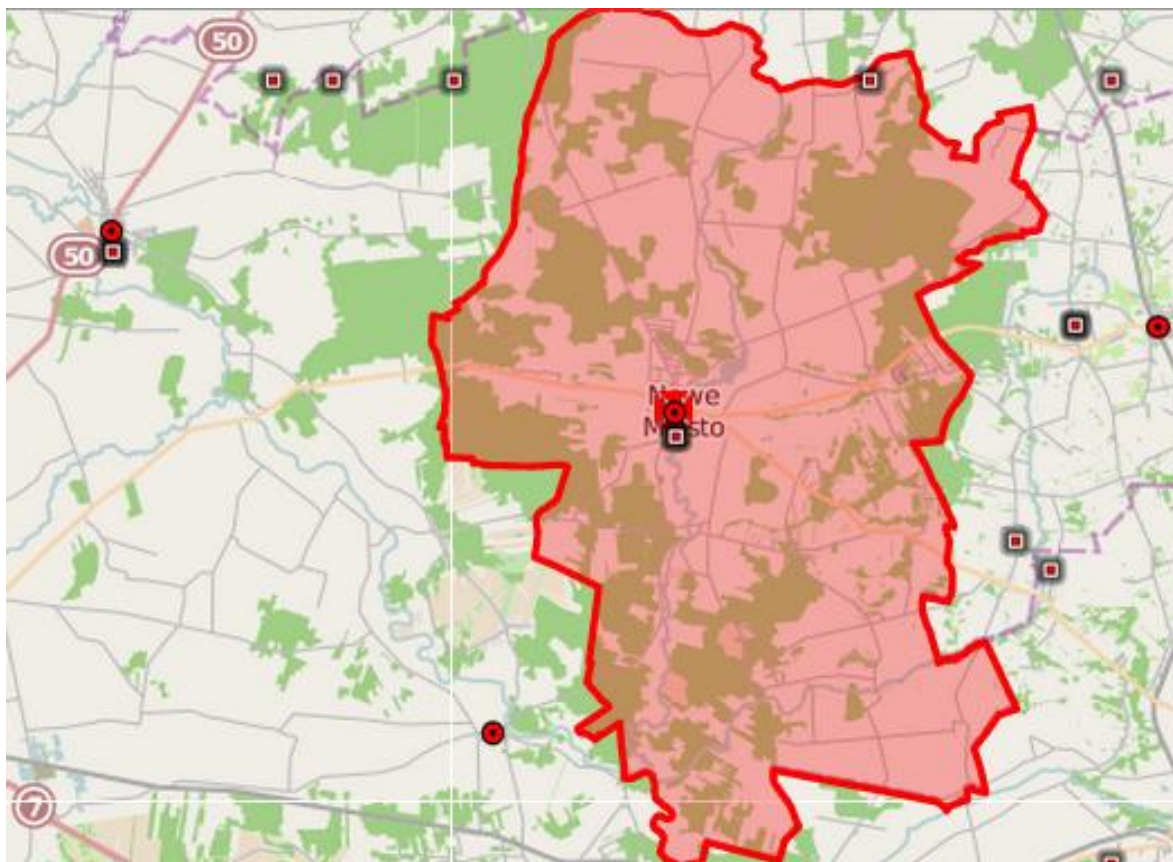
Miejscowość gminna Nowe Miasto leżąca po prawej stronie rzeki Sony, obejmuje fragment płaskiej wysoczyzny stanowiącej obszar moreny dennej. Walorem rzeźby obszaru Nowe Miasto jest nie tylko wyniesienie terenu nad dolinę rzeki i dolina, lecz również falistość terenu i nachylenie zboczy oraz południowa na ogół ekspozycja, a także walory krajobrazowe. Ma to szczególne znaczenie w części północnej terenu, w aspekcie istniejącego zbiornika wodnego i możliwości rozwoju zabudowy, w tym także zabudowy letniskowej¹.

¹Strategia Rozwoju Gminy Nowe Miasto na lata 2005 – 2014



Położenie geograficzne

Położenie geograficzne Gminy Nowe Miasto wyznaczają współrzędne $52^{\circ}39'23,52''N$ szerokości geograficznej północnej i $20^{\circ}37'42,49''E$ długości geograficznej wschodniej.



Źródło: [http://pl.wikipedia.org/wiki/Nowe_Miasto_\(gmina\)](http://pl.wikipedia.org/wiki/Nowe_Miasto_(gmina))

Geograficznie Nowe Miasto położone jest w makroregionie Nizina Północnomazowiecka, w południowo-zachodniej części jednostki fizyczno-geograficznej (mezoregionu) zwanej Wysoczyzną Ciechanowską.

Zarys historyczny

Księgi sądowe i inne dokumenty z końca XIV i początku XV wieku wskazują na istnienie wielu miejscowości nad rzeką Soną, które obecnie są częścią Gminy Nowe Miasto. Ich nazwy zachowały się do dnia dzisiejszego. Są to między innymi Modzele, Gościmin, Miszewo, Czarnoty, Grabie, Łatonice, Henrykowo i oczywiście Nowe Miasto, które jest jedną z najstarszych mazowieckich miejscowości, chlubiącą się wczesnośredniowiecznymi tradycjami grodowo-miejskimi. Dogodne położenie geograficzne osady na skrzyżowaniu ważnych dróg handlowych, szlaków z Rusi, Litwy, Wołynia i Małopolski do Prus i na Pomorze spowodowały, że władcy Mazowsza zbudowali tu we wczesnym średniowieczu gród obronny, usytuowany na sztucznie usypanym wzniesieniu wśród moczarów nad rzeką Soną.

Nowe Miasto było lokowane w XIV wieku. Już w 1398 roku pisano o nim „jest to miasto książęce, stolica powiatu sądowego ziemi zakroczymskiej”. W średniowiecznym podziale administracyjnym Mazowsza, figurowało jako stolica powiatu sądowego ziemi zakroczymskiej. W XIV wieku odbywały się tu tzw. sądowe wyroki ziemskie, co świadczy o wysokiej randze administracyjnej tej miejscowości w realizacji władzy książęcej na północno-wschodnich kresach Mazowsza. W 1420 roku Książę Janusz I obdarzył miejscowość prawem miejskim chełmińskim nadając jej herb przedstawiający na tarczy o niebieskim tle, postać św. Jana Chrzyciela trzymającego na ręku Baranka Bożego w kole z chorągiewką.

Nowe Miasto było ważnym węzłem drogowym, odbywały się tu co czwartek słynne targi oraz jarmarki, na które przyjeżdżali kupcy m.in. z Nowogrodu, Kijowa i Lwowa.



W roku 1869 utraciło prawa miejskie, z których korzystało przez 467 lat. Była to zemsta władz carskich za masowy udział mieszkańców miasta i okolic w zrywie niepodległościowym w 1863 roku. Z pamiętek przeszłości, które przetrwały aż do dnia dzisiejszego na uwagę zasługuje kościół gotycki wzniesiony w XV wieku.²

1.2. Miejsce Gminy w sieci osadniczej

Podstawowe jednostki osadnicze to miasto i wieś, które tworzą wzajemnie powiązane układy, tzw. sieci osadnicze. Układ osadniczy Polski tworzy 57 470 jednostek osadniczych, z czego 883 to jednostki miejskie, a 56 587 to jednostki wiejskie.

Gminę Nowe Miasto, jako sieć osadniczą tworzy 37 jednostek osadniczych - wsi, tj.:

- Adamowo,
- Aleksandria,
- Anielin,
- Belin,
- Czarnoty,
- Gawłowo,
- Gawłówek,
- Gościmin Wielki,
- Grabie,
- Gucin,
- Henrykowo,
- Janopole,
- Jurzyn,
- Jurzynek,
- Kadłubówka,
- Karolinowo,
- Kubice,
- Latonice,
- Miszewo B,
- Miszewo Wielkie,
- Modzele-Bartłomieje,
- Nowe Miasto,
- Nowe Miasto-Folwark,
- Nowosiółki,
- Popielżyn Dolny,
- Przepitki,
- Rostki,
- Salomonka,
- Szczawin,
- Tomaszewo,
- Władysławowo,
- Wólka Szczawińska,
- Zakobiel,
- Zasonie,
- Zawady B,
- Zawady Stare,
- Żołędowo,


które tworzą 33 sołectwa.

Rozmieszczenie jednostek osadniczych i ludności na terenie Polski było ściśle zależne od środowiska przyrodniczego (najwięcej ludzi mieszka na terenach nizinnych i w dolinach rzek), przeszłości historycznej i zmiany granic Polski (stąd migracje ludności, zwłaszcza po okresach rozbiorów i wojen światowych) oraz migracji ludzi na tereny przemysłowe (za pracą, tam gdzie rozwijał się przemysł).

² <http://ugnowemiasto.pl/pl/zarys-historyczny-z-dnia-05.03.2015>

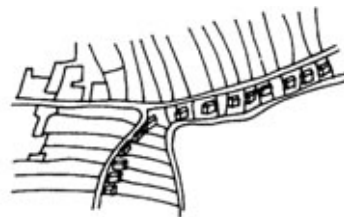


Sieć osadnicza wykazuje też silny związek z rozmieszczeniem ludności i gęstością zaludnienia (liczba osób na 1 km² powierzchni), która jest uwarunkowana czynnikami społecznymi i przyrodniczymi, co decyduje również o rozmieszczeniu wsi i miast. Gmina Nowe Miasto zlokalizowana jest w centralnej części kraju, gdzie występuje najgęstsza sieć wsi w Polsce. Są to małe wsie liczące ok. 300 mieszkańców; na 100 km² jest od 20 do 30 miejscowości wiejskich. Analizowana gmina należy do średnich obszarowo gmin wiejskich powiatu płońskiego. Jej powierzchnia liczy 118 km² i zamieszkuje ją, według stanu na koniec grudnia 2013 roku 4 724 osoby, co daje gęstość zaludnienia na poziomie 40 osób/ km². Wykres zamieszczony na stronie 12 prezentuje porównanie wszystkich gmin tworzących powiat płoński.



Wielodroźnica

Polskie osadnictwo wyróżnia kilka typów wsi. Na ich rozmieszczenie wpływała rzeźba terenu, dostępność terenów wodnych, żyzność gleb i tradycja. Mazowieckie wsie, charakteryzuje typ wielodroźnicy (wieś o zwartej zabudowie



Rzędówka

wzdłuż nieregularnie przebiegających dróg) oraz rzędówki (wieś o luźnej zabudowie wzdłuż drogi, najczęściej po jej jednej stronie i prostopadle do drogi biegnącymi szerokimi pasami pól po drugiej stronie drogi).

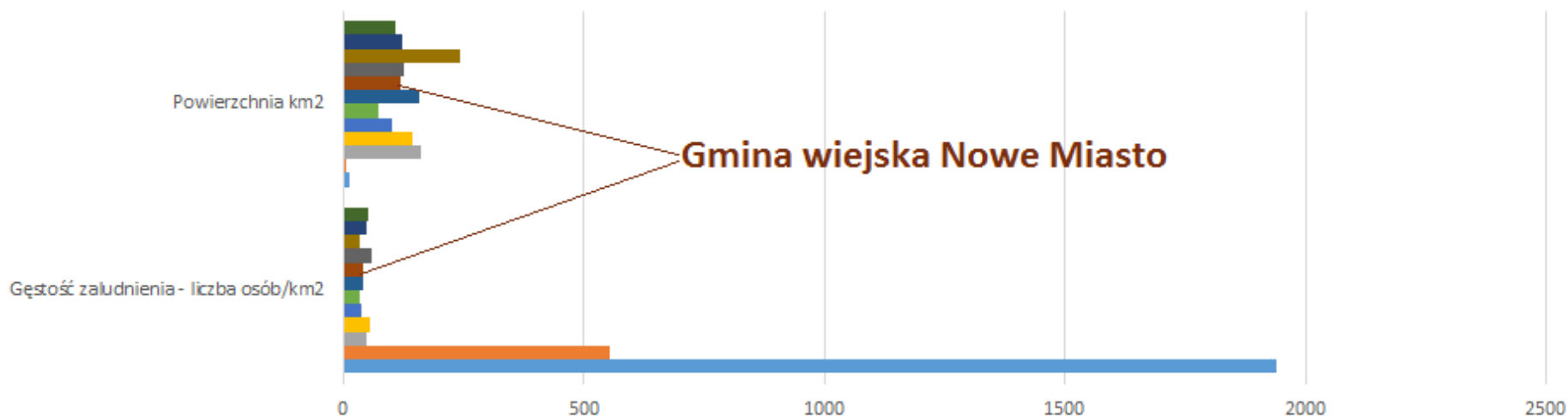
Największe skupiska ludności występują w miastach i miejscowościach będących siedzibami gmin.

Rozmieszczenie ludności w gminie jest bardzo nierównomierne. Większe skupiska ludności występują wzdłuż ciągów komunikacyjnych, rzadsze zabudowania występują wśród kompleksów pól uprawnych.

Układ osadniczy to szereg powiązań między jednostkami osadniczymi, wymuszający funkcjonowanie społeczno-administracyjne na danym obszarze. Jako cecha charakteryzująca układ osadniczy wymieniania jest hierarchiczność elementów składowych i występowanie ośrodka centralnego — dominującego i jednostek pochodnych-mniejszych. Największą miejscowością w Gminie Nowe Miasto jest Nowe Miasto, które zajmuje 7% jej powierzchni. Zamieszkuje tu około 33,36% mieszkańców gminy. Najmniej zaludnioną z wsi (Aleksandria) zamieszkuje 19 mieszkańców.



Porównanie wszystkich gmin powiatu płońskiego

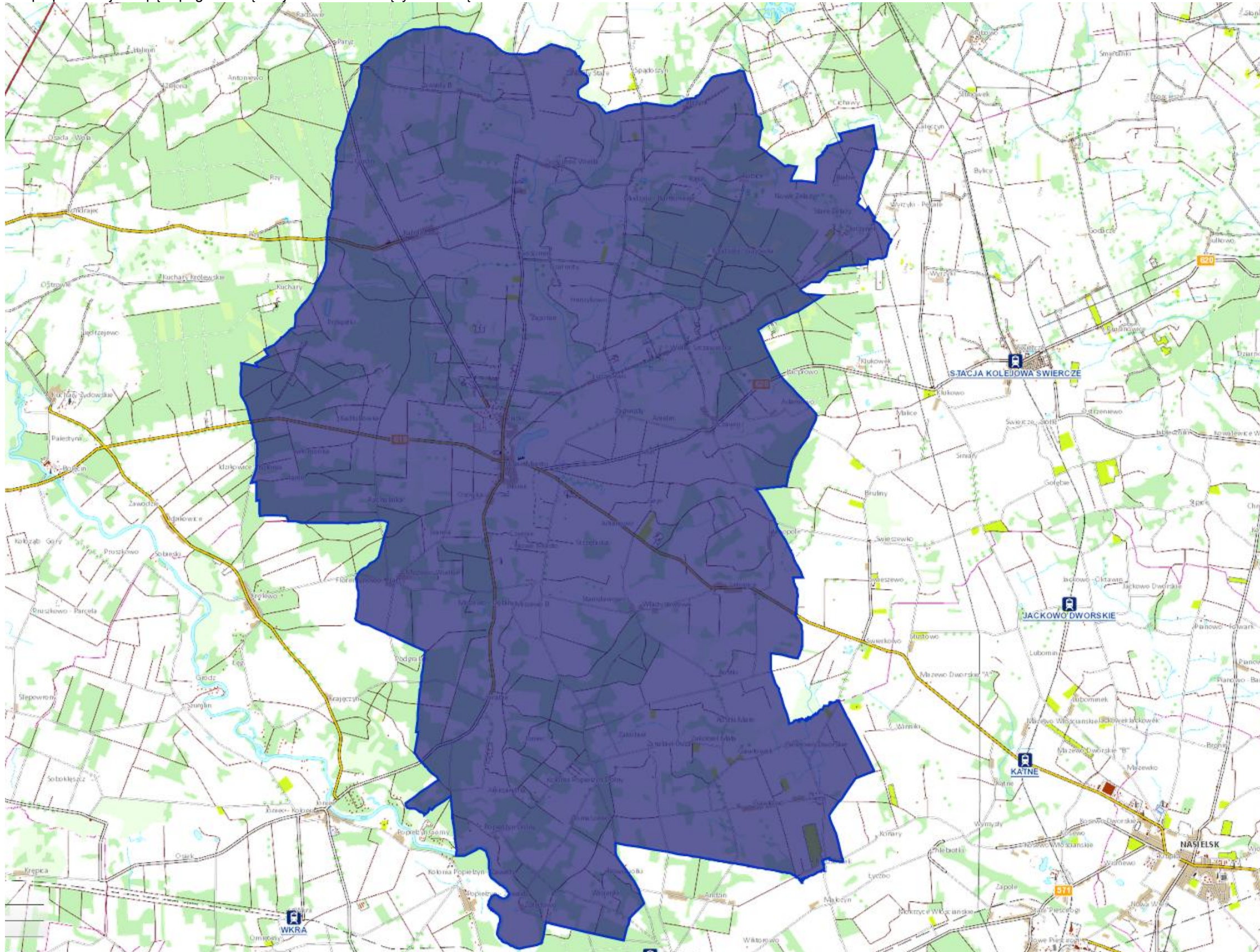


	Gęstość zaludnienia - liczba osób/km2	Powierzchnia km2
■ Gmina wiejska Załuski	53	108
■ Gmina wiejska Sochocin	48	122
■ Gmina wiejska Raciąż	36	244
■ Gmina wiejska Płońsk	60	127
■ Gmina wiejska Nowe Miasto	40	118
■ Gmina wiejska Naruszewo	41	160
■ Gmina wiejska Joniec	36	73
■ Gmina wiejska Dzierżanina	37	102
■ Gmina wiejska Czerwińsk nad Wisłą	55	144
■ Gmina wiejska Baboszewo	50	162
■ Gmina miejska Raciąż	555	8
■ Gmina miejska Płońsk	1939	12

Źródło: opracowanie własne na podstawie danych GUS, Bank Danych Lokalnych



Poniżej zamieszczona mapa prezentuje mapę topograficzną miejscowości tworzących Gminę Nowe Miasto.



Źródło: <http://mapy.geoportal.gov.pl/imap/>



2. Mieszkańcy gminy (potencjał ludzki)


2.1. Demografia

O pozycji i potencjale analizowanego obszaru w znacznym stopniu decyduje ludność i jej kondycja. To właśnie mieszkańcy wraz z dostępnymi zasobami naturalnymi tworzą podstawy do rozwoju obszaru, który zamieszkują. Z tego też względu konieczne jest prześledzenie platformy rozwojowej Gminy Nowe Miasto właśnie pod kątem zasobów ludzkich i szerzej społeczno-ekonomicznych.

2.1.1. Ludność ogółem w 2013r., miejsce w województwie, zmiany ludności w latach 2010-2013

W końcu 2013 r. liczba ludności faktycznie zamieszkującej Gminę Nowe Miasto wynosiła 4724 osoby, tj. o blisko 1,00% więcej w stosunku do 2009 roku. Poniżej zamieszczono wykres prezentujący zmiany liczby ludności faktycznie zamieszkującej Gminę Nowe Miasto w latach 2009-2013.

Wykres 1. Zmiany liczby ludności faktycznie zamieszkującej Gminę Nowe Miasto w latach 2009 – 2013



Źródło: opracowanie własne na podstawie danych GUS, Bank Danych Lokalnych

W liczbie ludności w Gminie Nowe Miasto, w analizowanym okresie wzrost odnotowano jedynie w 2010 roku, zaś w pozostałym okresie spadek. Zmiany liczby ludności w Gminie Nowe Miasto w badanym okresie charakteryzuje ogólna tendencja spadkowa.

W 2013 roku liczba mieszkańców Gminy Nowe Miasto stanowiła blisko 0,09% mieszkańców województwa mazowieckiego. Gęstość zaludnienia w analizowanej jednostce w 2013 roku wyniosła 40 osób na km², przy wartości 64 osoby na km² notowanej w powiecie płońskim i 150 osób na km² w województwie mazowieckim.

Poniżej zamieszczona tabela prezentuje wykaz ludności w poszczególnych miejscowościach Gminy Nowe Miasto według stanu na dzień 31 grudnia 2014 roku.

L.p.	Nazwa miejscowości	Ilość mieszkańców
1	Adamowo	81
2	Aleksandria	19
3	Anielin	94
4	Belin	60
5	Czarnoty	60
6	Gawłowo	192
7	Gawłówek	30
8	Gościmin Wielki	182
9	Grabie	76
10	Gucin	25
11	Henrykowo	59
12	Janopole	70
13	Jurzyn	68
14	Jurzynek	97
15	Kadłubówka	151



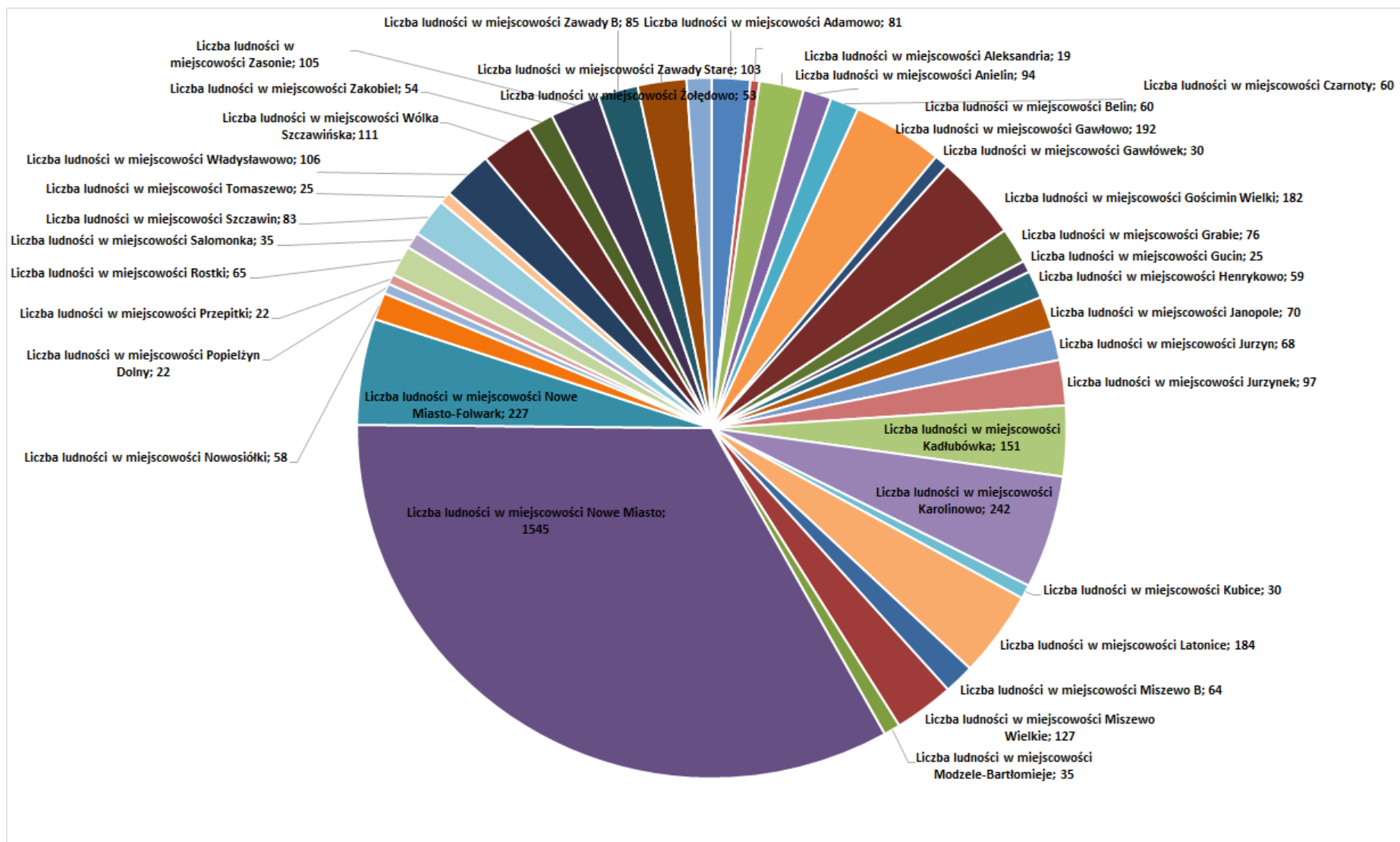
Strategia Rozwoju Gminy Nowe Miasto na lata 2015-2024

16	Karolinowo	242
17	Kubice	30
18	Latonice	184
19	Miszewo B	64
20	Miszewo Wielkie	127
21	Modzele-Bartłomieje	35
22	Nowe Miasto	1545
23	Nowe Miasto-Folwark	227
24	Nowosiółki	58
25	Popielżyn Dolny	22
26	Przepitki	22
27	Rostki	65
28	Salomonka	35
29	Szczawin	83
30	Tomaszewo	25
31	Władysławowo	106
32	Wólka Szczawińska	111
33	Zakobiel	54
34	Zasonie	105
35	Zawady B	85
36	Zawady Stare	103
37	Żołędowo	53
Ogółem ilość mieszkańców w Gminie Nowe Miasto		4645
Mężczyźni ogółem		2338
Kobiety ogółem		2307

Źródło: <http://ugnowemiasto.pl/pl/charakterystyka-gminy>



Strategia Rozwoju Gminy Nowe Miasto na lata 2015-2024





2.1.2. Struktura wieku i płci

Struktura ludności według płci i wieku daje podstawę do określenia wielu społeczno-ekonomicznych konsekwencji tak na dziś jak i na przyszłość. Określenie zapotrzebowania na miejsca w szkole, nowe miejsca pracy czy też oszacowanie przyszłej liczby małżeństw w celu zaprognozowania potrzeb mieszkaniowych.

Relacja ilości osób w wieku przedprodukcyjnym, produkcyjnym i poprodukcyjnym jest pierwszym ważnym wskaźnikiem sytuacji demograficznej analizowanego obszaru. Relacje te dla Gminy Nowe Miasto w roku 2013 przedstawiały się następująco:

- odsetek osób w wieku przedprodukcyjnym (w wieku do 17 lat) – 17,8%;
- odsetek osób w wieku produkcyjnym (kobiety 18-59 lat, mężczyźni 18-64 lata) – 63,6%;
- odsetek osób w wieku poprodukcyjnym (kobiety w wieku powyżej 60 lat, mężczyźni powyżej 65 lat) – 18,6%.

Zamieszczona poniżej tabela przedstawia strukturę ludności ze względu na ekonomiczne grupy wieku mieszkańców Gminy Nowe Miasto, w odniesieniu do danych dla jednostek porównywalnych.

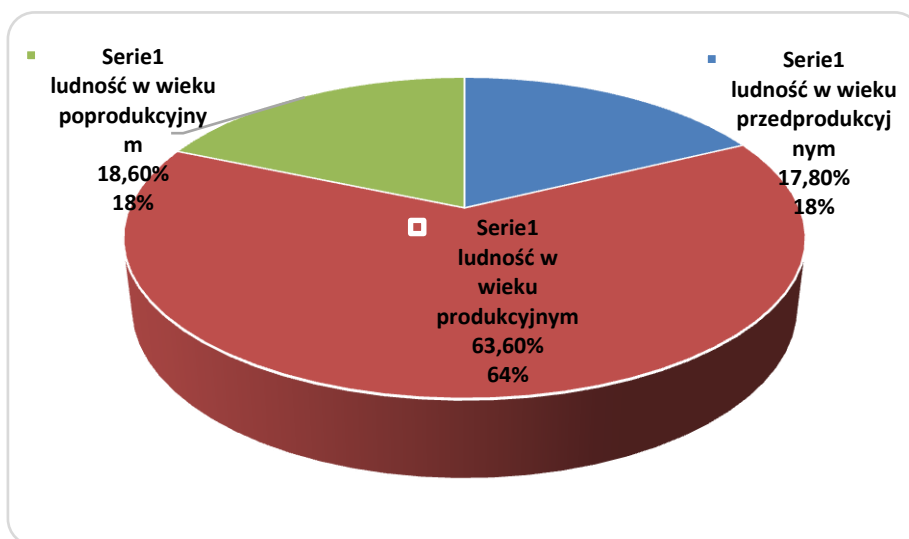
Tabela 1. Struktura wieku według grup ekonomicznych w 2013 r.

Wyszczególnienie	Ludność w wieku					
	przed- produkcyjny m	produk- cyjnym	popro- dukcyjnym	nieprodukcyjnym na 100 osób w wieku produkcyjnym	poprodukcyjnym na 100 osób w wieku przedprodukcyj- nym	poprodukcyjnym na 100 osób w wieku produkcyjnym
	[%]	[%]	[%]			
Gmina Nowe Miasto	17,8	63,6	18,6	57,3	104,4	29,3
Województwo mazowieckie (gminy wiejskie)	20,6	62,5	16,9	60,1	82,3	27,1
POLSKA (gminy wiejskie)	20,4	63,3	16,3	58,0	80,0	25,8

Źródło: Bank Danych Lokalnych GUS

Z powyższego zestawienia wynika, iż blisko 2/3 mieszkańców Gminy Nowe Miasto to ludność w wieku produkcyjnym (18-59/64 lata). Nieprzerwanie od roku 2010 liczebność tej grupy rośnie. Liczebność osób w grupie poprodukcyjnej (od 59/64 lat), w analizowanym okresie obejmującym lata 2010-2013 utrzymywała się na podobnym poziomie z nieznaczną tendencją wzrostową. Z kolei w grupie osób w wieku przedprodukcyjnym (do 18 lat) odnotowano spadek liczebności. Zaistniała sytuacja spowodowana jest wydłużeniem życia ludności przy równoczesnym niskim poziomie liczby urodzeń. Prognozy przewidują pogłębianie się tej tendencji.

Wykres 2. Ludność wg grup wiekowych w Gminie Nowe Miasto (stan na 2013 rok)

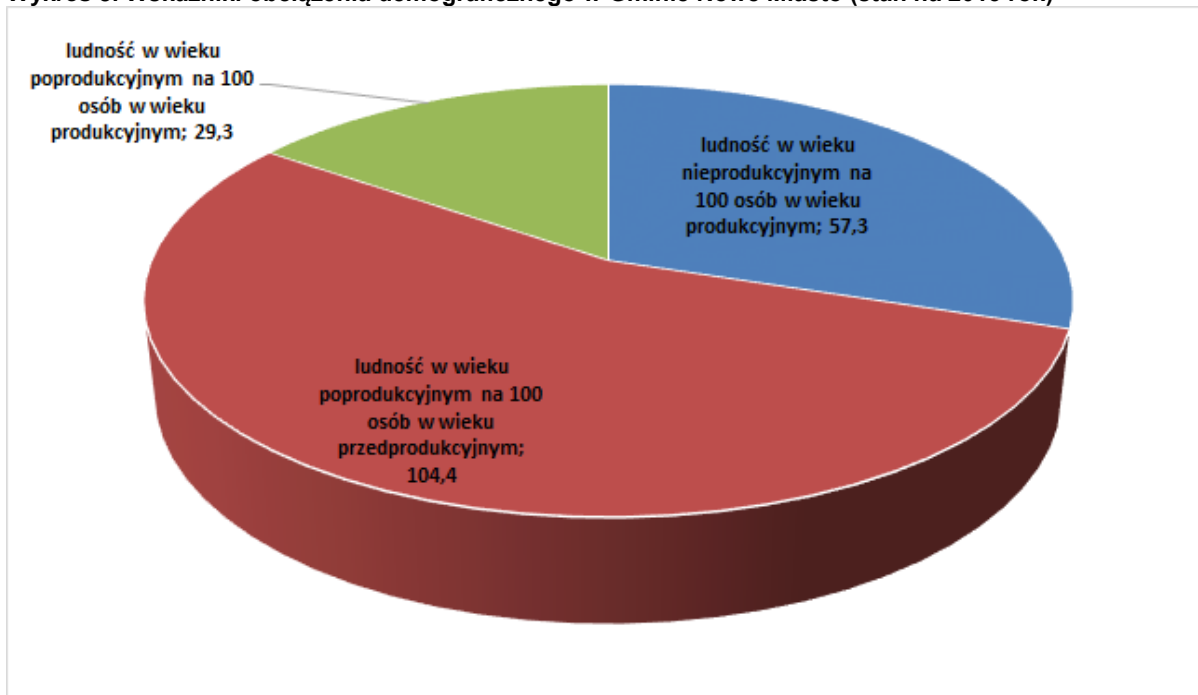


Źródło: Opracowanie własne na podstawie danych GUS, Bank Danych Lokalnych



Wskaźnik obciążenia demograficznego jest miarą pokazującą relację pomiędzy liczbą osób w wieku poprodukcyjnym i w wieku produkcyjnym (*dokładnie: liczba osób w wieku emerytalnym na 100 osób pracujących*). Zbyt wysokie wartości tego wskaźnika, skądinąd korzystnie świadczące o zamożności i zdrowotności danego społeczeństwa, są jednak niekorzystne z punktu widzenia finansów publicznych (mała liczba osób płacących podatki przy dużej liczbie osób korzystających ze świadczeń pomocy społecznej, ochrony zdrowia itp.) W Polsce (w gminach wiejskich) w 2013 roku na 100 osób w wieku zdolności do pracy przypadało 58 osób w wieku nieprodukcyjnym. W Gminie Nowe Miasto wartość wskaźnika jest niższa i na 100 osób w wieku produkcyjnym przypada 57,3 osób w wieku nieprodukcyjnym. Jest to wartość najniższa na tle średniej liczonej dla pozostałych jednostek porównywalnych.

Wykres 3. Wskaźniki obciążenia demograficznego w Gminie Nowe Miasto (stan na 2013 rok)



Źródło: Opracowanie własne na podstawie danych GUS, Bank Danych Lokalnych

W Polsce wskaźnik obciążenia jest ciągle niewysoki na tle takich państw jak Włochy, Niemcy czy Grecja. Jesteśmy więc społeczeństwem relatywnie młodym. Jednakże przy tak niskim poziomie urodzeń i długim czasie trwania życia, sytuacja ta będzie się szybko zmieniała.

W Polsce według stanu z końca grudnia 2013 r., kobiety stanowiły 51,6% w ogólnej liczbie ludności. Zgodnie z prognozą stanu i struktury ludności z 2014 r. nie zmieni się to w przyszłości. Przewaga liczebna kobiet narasta silnie wraz z wiekiem. W młodszych grupach wieku jest więcej mężczyzn, różnica maleje przy przechodzeniu do kolejnych grup wieku, zaś po osiągnięciu równowagi w grupie wieku 40-44 lata dla ludności Polski następane grupy wieku charakteryzują się zwiększającą się przewagą liczebną kobiet.

Tabela 2. Udział kobiet

Typy jednostek terytorialnych	W grupie wiekowej				Ogółem
	0-19	20-39	40-59	60 i więcej	
Gmina Nowe Miasto	488	646	611	599	2344
Województwo mazowieckie (gminy wiejskie)	172396	219 511	191 473	173 770	757150
POLSKA (gminy wiejskie)	1 239 597	1 640 641	1 418 171	1 219 971	5 518 380

Źródło: Bank Danych Lokalnych GUS

Na 100 mężczyzn w Gminie Nowe Miasto przypada 98 kobiet, podczas gdy w gminach wiejskich w kraju i w gminach wiejskich województwa mazowieckiego odpowiednio 101 i 109 kobiet.



2.1.3. Ruch naturalny

Zjawiska społeczno-demograficzne, takie jak zawieranie i rozwiązywanie małżeństw, urodzenia i zgony, związane z naturalną, biologiczną reprodukcją ludności określa się mianem **ruchu naturalnego**.

W analizie ruchu naturalnego podstawowe znaczenie mają charakterystyki natężenia urodzeń i zgonów, gdyż oprócz struktury według wieku czynniki te wpływają na przebieg procesu reprodukcji ludności. Zawieranie i rozwiązywanie małżeństw wpływa głównie na kształtowanie się liczby urodzeń oraz na zmianę struktury ludności według stanu cywilnego.

Poniższa tabela przedstawia zestawienie ruchu naturalnego Gminy Nowe Miasto na tle jednostek porównywalnych na przestrzeni lat 2010 – 2013.

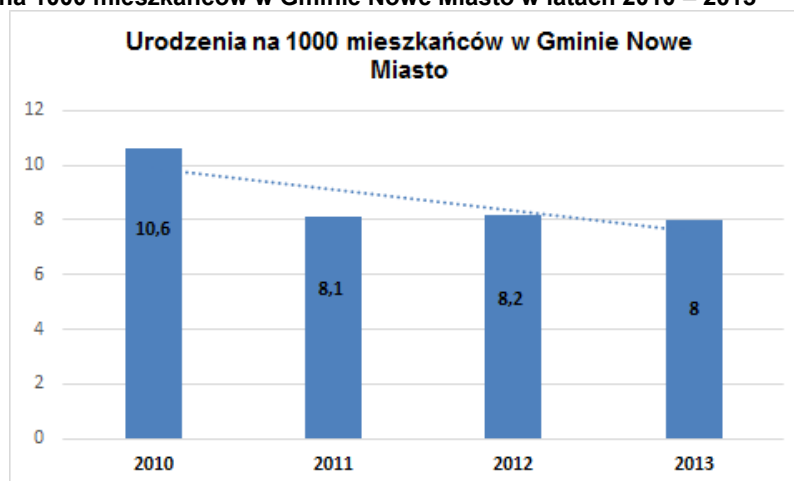
Tabela 3. Urodzenia, zgony, przyrost naturalny na 1000 mieszkańców w poszczególnych latach 2009-2013

Typy jednostek terytorialnych		Gmina Nowe Miasto	Województwo mazowieckie (gminy wiejskie)	POLSKA (gminy wiejskie)	POLSKA
2010	Urodzenia na 1000 mieszkańców	10,6	11,5	11,4	10,7
	Zgony na 1000 mieszkańców	14,8	11,0	10,1	9,8
	Przyrost naturalny na 1000 mieszkańców	-4,2	-0,5	1,3	0,9
2011	Urodzenia na 1000 mieszkańców	8,1	10,8	10,8	10,1
	Zgony na 1000 mieszkańców	13,5	11,0	10,0	9,8
	Przyrost naturalny na 1000 mieszkańców	-5,4	-0,2	0,8	0,3
2012	Urodzenia na 1000 mieszkańców	8,2	10,8	10,7	10,0
	Zgony na 1000 mieszkańców	11,9	11,0	10,1	10,0
	Przyrost naturalny na 1000 mieszkańców	-3,7	-0,2	0,6	0,0
2013	Urodzenia na 1000 mieszkańców	8,0	10,5	10,2	9,6
	Zgony na 1000 mieszkańców	15,8	10,9	10,0	10,1
	Przyrost naturalny na 1000 mieszkańców	-7,8	-0,4	0,2	-0,5

Źródło: Bank Danych Lokalnych GUS

Współczynnik urodzeń (rodności) – liczba urodzeń żywych na 1000 ludności w 2013 roku w Gminie Nowe Miasto wyniósł 8,0 wobec 10,6 w 2010 r. Przeciętnie w kraju na 1000 ludności rodziło się 9,6 dzieci, w tym najwięcej w województwie wielkopolskim – 11,0, a najmniej w opolskim – 8,6. Na przestrzeni badanego okresu w Gminie Nowe Miasto nastąpił znaczący spadek wskaźnika, co obrazuje poniżej zamieszczony wykres. W 2013 roku współczynnik urodzeń (rodności) w Gminie Nowe Miasto osiągnął wartość niższą od wartości charakteryzujących gminy wiejskie w kraju.

Wykres 4. Urodzenia na 1000 mieszkańców w Gminie Nowe Miasto w latach 2010 – 2013



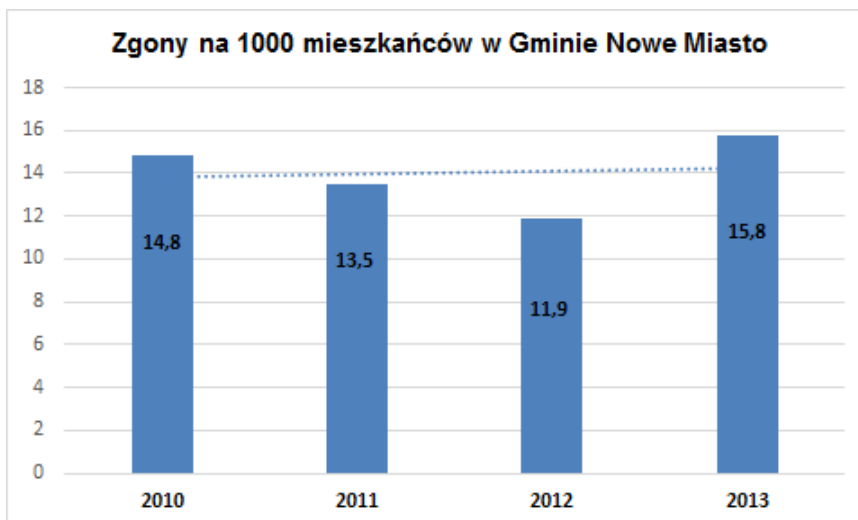
Źródło: opracowanie własne

W 2013 r. **surowy współczynnik zgonów (umieralność)**, czyli liczba zarejestrowanych w danym roku zgonów na 1000 ludności w Gminie Nowe Miasto, ukształtował się na poziomie 15,8. W porównaniu do 2010 r. natężenie zgonów (umieralność) w Gminie Nowe Miasto nieznacznie wzrosło. Współczynnik umieralności w województwie mazowieckim w 2013 r. (w gminach wiejskich)



wyniósł 10,9%, co oznacza, że na 1000 ludności przypadło 10,9 zgonów (dla Polski wskaźnik ten wyniósł 10,1%). Liczba zgonów przypadająca na 1000 mieszkańców na obszarach wiejskich w kraju wyniosła 10,0%. Na tle jednostek porównywalnych surowy współczynnik zgonów (umieralność) w Gminie Nowe Miasto osiągnął najwyższą wartość.

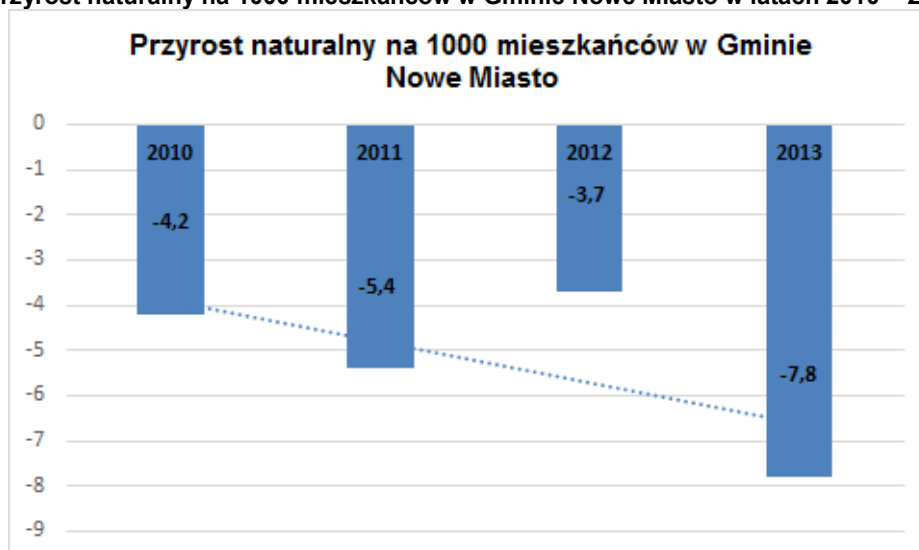
Wykres 5. Zgony na 1000 mieszkańców w Gminie Nowe Miasto w latach 2010 – 2013



Źródło: opracowanie własne

W przeliczeniu na 1000 ludności **przyrost naturalny** w Gminie Nowe Miasto kształtował się na poziomie minus 7,8 (wobec minus 4,2 w 2010 r.). W Polsce współczynnik przyrostu naturalnego na koniec grudnia 2013 r. wynosił minus 0,5.

Wykres 6. Przyrost naturalny na 1000 mieszkańców w Gminie Nowe Miasto w latach 2010 – 2013



Źródło: opracowanie własne

Natężenie zawierania związków małżeńskich ocenić można za pomocą **ogólnego współczynnika małżeństw brutto**, wyrażającego liczbę zawartych małżeństw w danym roku przypadającą na 1000 ludności.

Tabela 4. Małżeństwa zawarte i rozwody na 1000 mieszkańców w latach 2009-2013

Typy jednostek terytorialnych		Gmina Nowe Miasto	Województwo mazowieckie	POLSKA
2010	Małżeństwa zawarte na 1000 mieszkańców	5,4	5,8	5,9
	Rozwody przeprowadzone na 1000 mieszkańców	1,45	1,6	1,59
2011	Małżeństwa zawarte na 1000 mieszkańców	5,4	5,2	5,4
	Rozwody przeprowadzone na 1000 mieszkańców	1,66	1,7	1,68



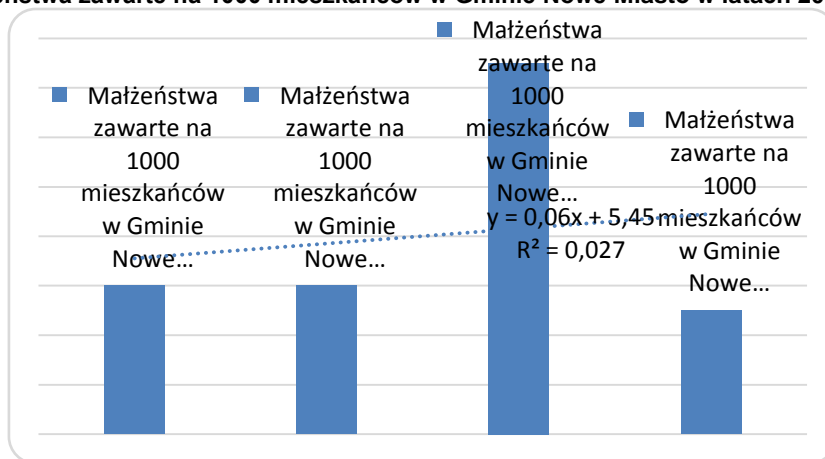
Strategia Rozwoju Gminy Nowe Miasto na lata 2015-2024

2012	Małżeństwa zawarte na 1000 mieszkańców	6,3	5,1	5,3
	Rozwody przeprowadzone na 1000 mieszkańców	1,47	1,7	1,67
2013	Małżeństwa zawarte na 1000 mieszkańców	5,3	4,5	4,7
	Rozwody przeprowadzone na 1000 mieszkańców	3,38	1,7	1,7

Źródło: Bank Danych Lokalnych GUS

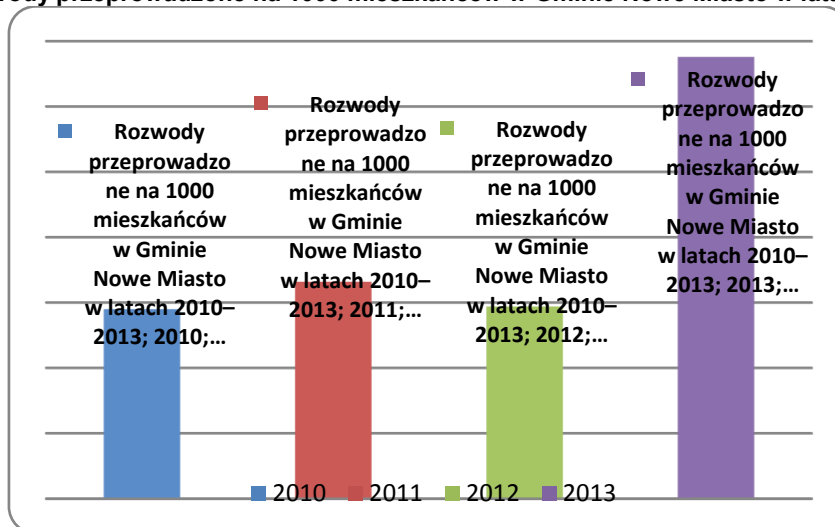
W 2013 roku w Gminie Nowe Miasto współczynnik ten wynosił 5,3% i był o 0,1% mniejszy niż w roku 2010. W kraju zmniejszył się o 1,2%, natomiast w województwie o 1,3%.

Wykres 7. Małżeństwa zawarte na 1000 mieszkańców w Gminie Nowe Miasto w latach 2010 – 2013



Źródło: opracowanie własne

Wykres 8. Rozwody przeprowadzone na 1000 mieszkańców w Gminie Nowe Miasto w latach 2010– 2013



Źródło: opracowanie własne

W Gminie Nowe Miasto w latach 2010-2013 najwięcej rozwodów w przeliczeniu na 1000 mieszkańców przeprowadzono w roku 2013.

2.1.4. Ruch wędrowniczy

Obok przyrostu naturalnego, czynnikiem wpływającym bezpośrednio na rozwój ludności, tj. powodującym względnie trwałe zwiększenie bądź zmniejszenie liczebności populacji, a także wpływając na jej rozmieszczenie są **migracje**, czyli przemieszczenia ludności związane ze zmianą stałego miejsca zamieszkania lub miejsca czasowego pobytu. Wielkość i kierunek migracji oraz ich natężenie zależą od wielu przyczyn, wśród których najczęściej wymienia się przyczyny o charakterze ekonomicznym (np. podjęcie pracy, poprawa sytuacji materialnej).

Poniższa tabela przedstawia zestawienie ruchu wędrowniczego mieszkańców Gminy Nowe Miasto na tle jednostek porównywalnych w latach 2010 – 2013.



Tabela 5. Zameldowania i wymeldowania na pobyt stały w poszczególnych latach 2010-2013

Typy jednostek terytorialnych		Gmina Nowe Miasto	Województwo mazowieckie (gminy wiejskie)	POLSKA (gminy wiejskie)	POLSKA
2010	zameldowania	75	20821	147 721	437 867
	wymeldowania	80	15797	113 651	439 981
2011	zameldowania	52	19214	144 259	435 470
	wymeldowania	48	15548	115 042	439 804
2012	zameldowania	51	18554	135 160	409 861
	wymeldowania	41	15019	110 138	416 478
2013	zameldowania	55	19326	145 977	439 478
	wymeldowania	56	16089	122 428	459 382

Źródło: Bank Danych Lokalnych GUS

Podsumowanie

Obserwowane w ostatnich latach zmiany demograficzne wskazują, że sytuacja ludnościowa Gminy Nowe Miasto jest dość trudna, perspektywa znaczących zmian gwarantujących stabilny rozwój demograficzny jest wciąż odległa. Szczególnie niekorzystne zmiany występują w trendzie urodzeń, co będzie miało negatywny wpływ na przyszłą dzietność, zwłaszcza wobec utrzymującej się wysokiej skali emigracji Polaków za granicę (szczególnie emigracji czasowej ludzi młodych). Niski poziom dzietności przy jednoczesnym korzystnym zjawisku, jakim jest wydłużanie się trwania życia będą powodować zmniejszanie się podaży siły roboczej na rynku pracy oraz wzrost liczby i odsetka ludzi w starszym wieku, jako efektu zaawansowanego procesu starzenia się polskiego społeczeństwa.

2.1.5. Prognoza ludności

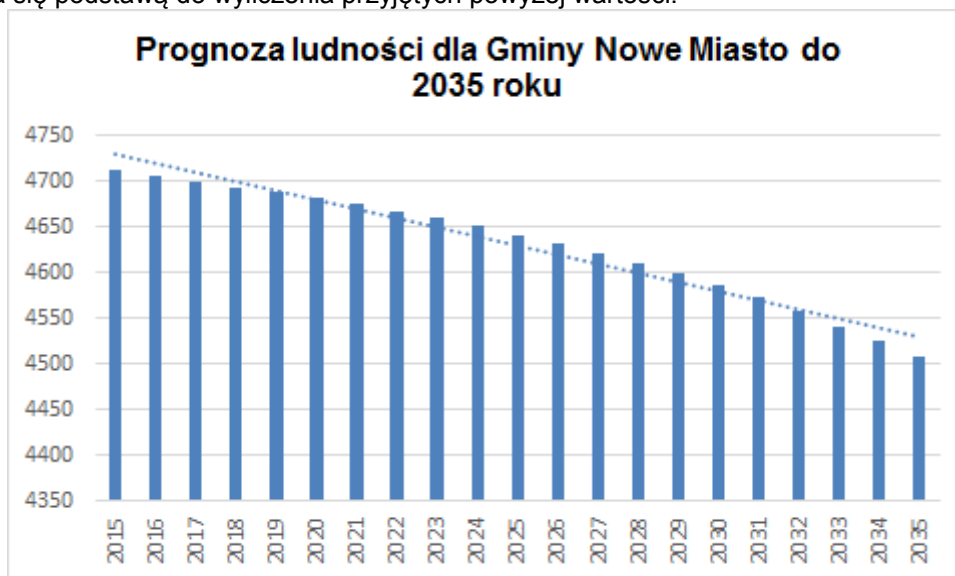
Wyniki najnowszej długookresowej prognozy ludności dla Gminy Nowe Miasto na lata 2015-2035 wskazują, że w perspektywie najbliższych 21 lat, tzw. horyzontu prognozy, liczba ludności na analizowanym obszarze będzie systematycznie zmniejszać się do roku 2035. Przewiduje się, że w 2015 roku ludność Gminy Nowe Miasto wyniesie 4713 osób, w 2020 – 4682 osoby, w 2025 – 4642 osoby, w 2030 – 4586 osób, zaś w 2035 roku 4509 osób, przy założeniu scenariusza prognozy określanego jako najbardziej realistyczny.

Tabela 6. Prognoza ludności według płci na lata 2015-2035

Rok	Gmina Nowe Miasto		
	Ogółem	Mężczyźni	Kobiety
2015	4713	2323	2390
2016	4707	2320	2387
2017	4701	2317	2384
2018	4694	2313	2381
2019	4688	2310	2378
2020	4682	2307	2375
2021	4675	2303	2372
2022	4668	2300	2368
2023	4660	2296	2364
2024	4651	2291	2360
2025	4642	2287	2355
2026	4633	2282	2351
2027	4622	2276	2346
2028	4611	2271	2340
2029	4599	2264	2335
2030	4586	2258	2328
2031	4573	2251	2322
2032	4558	2243	2315
2033	4542	2234	2308
2034	4526	2226	2300
2035	4509	2217	2292



Prognoza została przyjęta na podstawie opracowania „Prognoza dla powiatów i miast na prawie powiatu oraz podregionów na lata 2014 – 2050”³, które zawiera prognozę dla powiatu płońskiego, która stała się podstawą do wyliczenia przyjętych powyżej wartości.



Źródło: opracowania własne na podstawie danych GUS

Poniżej zamieszczono prognozę liczby ludności dla Gminy Nowe Miasto według ekonomicznych grup wieku w wybranych latach 2015 – 2035.

Wyszczególnienie	2015	%	2020	%	2025	%	2030	%	2035	%
ogółem	4713	100	4682	100	4642	100	4586	100	4509	100
przedprodukcyjny	887	18,8	845	18,0	813	17,5	754	16,4	711	15,8
produkcyjny	2982	63,3	2939	62,8	2846	61,3	2808	61,2	2761	61,2
poprodukcyjny	844	17,9	898	19,2	983	21,2	1024	22,4	1037	23,0

Liczba osób w wieku produkcyjnym w całym okresie prognozy - będzie ulegać systematycznemu zmniejszaniu z poziomu 2 982 w 2015 roku do 2 761 w 2035, a zatem o 221 osób. Znaczące zmiany wystąpią także wewnątrz struktury wieku produkcyjnego ludności, tj. pomiędzy wiekiem mobilnym (18-44 lata) oraz niemobilnym (45-60/65 i więcej). Będzie obserwowane dynamiczne starzenie się struktury ludności w wieku produkcyjnym. Wspomniane zmiany spowodują gwałtowne zmniejszanie się

i starzenie się zasobów pracy, a w konsekwencji pogarszanie się podaży siły roboczej na lokalnym rynku pracy.

Zmiany struktury ludności w wieku produkcyjnym będą dotyczyły nie tylko rozmiarów podaży zasobów siły roboczej, ale także zmian w relacji do innych grup wieku ludności. Udział osób w wieku produkcyjnym w ogólnej strukturze ludności Gminy Nowe Miasto zmniejszy się o 2,1 punktu procentowego w perspektywie do 2035 roku, zaś osób w wieku produkcyjnym mobilnym zmniejszy się o ponad 26%. Jednocześnie wzrośnie udział osób w wieku produkcyjnym niemobilnym do poziomu 31% w 2035 roku (24% w 2015 roku). Wspomniane zmiany jak również wydłużanie się dalszego trwania życia będą powodować przyspieszenie procesu starzenia się polskiego społeczeństwa.

Z kolei liczba osób w wieku przedprodukcyjnym z 887 w 2015 roku spadnie do 711 w 2035, tj. o 20 punktów procentowych, zaś w wieku poprodukcyjnym z 844 w 2015 roku wzrośnie do 1 037 w 2035 roku.

2.2. Kapitał ludzki

Na kapitał ludzki składają się: **zasób wiedzy, umiejętności, zdrowie i energia vitalna, postawy, aktywność społeczna, przedsiębiorczość, mobilność i tzw. kompetencje cywilizacyjne (zdolność do współpracy, innowacji, umiejętności organizacyjne), stosunek do wartości**

³(<http://stat.gov.pl/obszary-tematyczne/ludnosc/prognoza-ludnosci/prognoza-dla-powiatow-i-miast-na-prawie-powiatu-oraz-podregionow-na-lata-2014-2050-opracowana-w-2014-r-,-5,5.html>) z dnia 05.03.2015



przyrodniczych

i kulturowych, zasiedloność i poczucie tożsamości z gminą. Niektóre aspekty wiedzy i umiejętności niektórych grup ludności (absolwentów szkół podstawowych i gimnazjów) oceniają wyniki sprawdzianów dla kończących te szkoły.

Za wskaźnik zasobów wiedzy można przyjąć poziom wykształcenia społeczeństwa, jednakże dane znajdujące w się w Banku Danych Lokalnych nie pozwalają na taką analizę. W niniejszym opracowaniu do określenia zasobów wiedzy zostały wykorzystane dane o wynikach z egzaminów na koniec 6 klasy szkół podstawowych, egzaminów gimnazjalnych dostępnych na stronie Okręgowej Komisji Egzaminacyjnej w Warszawie.

Sprawdzian

Podstawą prawną przeprowadzenia sprawdzianu jest Rozporządzenie Ministra Edukacji Narodowej z 30 kwietnia 2007 r. w sprawie warunków i sposobu oceniania, klasyfikowania i promowania uczniów i słuchaczy oraz przeprowadzania sprawdzianów i egzaminów w szkołach publicznych (Dz. U. nr 83, poz. 562, z późn. zm.)

Celem sprawdzianu na koniec 6 klasy szkół podstawowych jest zbadanie, w jakim stopniu uczniowie kończący szóstą klasę opanowali umiejętności opisane w standardach wymagań egzaminacyjnych.

Podczas sprawdzianu bada się umiejętności:

- czytania,
- pisania,
- rozumowania,
- korzystania z informacji,
- wykorzystywania wiedzy w praktyce.

Poniższe tabele obejmują zestawienie wyników sprawdzianu uczniów i szkół podstawowych na przestrzeni lat 2010 – 2014 w Gminie Nowe Miasto. Prezentowane wyniki zostały obliczone z uwzględnieniem wyłącznie arkusza standardowego.

Tabela 7. Wyniki sprawdzianu uczniów i szkół podstawowych w Gminie Nowe Miasto w latach 2010-2014

Wyszczególnienie	Lb. uczniów	Wynik średni (max. 40 pkt.)	Rok
Szkoła Podstawowa w Gościmie Wielkim	10	26,50	2010
	5	25,60	2011
	7	20,00	2012
	7	20,00	2013
	-	-	2014
Szkoła Podstawowa w Zespole Szkół im. Integracji Europejskiej w Nowym Mieście	41	18,83	2010
	31	19,70	2011
	43	18,51	2012
	13	18,50	2013
	39	23,50	2014

Źródło: http://www.oke.waw.pl/new/download/files/File/raporty/2011/sp/sp_srednie_szkol_bip_powiaty.pdf

W Gminie Nowe Miasto do sprawdzianu w 2014 roku przystąpiło 39 uczniów klas szóstych. Statystyczny uczeń rozwiązujący arkusz standardowy w gminie uzyskał na sprawdzianie 23,50 punktów.

Zgodnie z informacjami zamieszczonymi w *Sprawozdaniu ze sprawdzianu przeprowadzonego w ostatnim roku nauki 2014 w województwie mazowieckim* uczniowie ze szkół podstawowych w miastach powyżej 100 tysięcy mieszkańców osiągnęli średni wynik wyższy od średnich wyników uczniów z pozostałych warstw. Różnica ta, podobnie jak w latach ubiegłych, jest największa w odniesieniu do wyników szkół wiejskich. W 2014 roku statystyczny uczeń szkoły wiejskiej w województwie mazowieckim otrzymał średnio o 4,8 punktów mniej od swojego rówieśnika ze szkoły wielkowiejskiej. Podobnie jak w latach poprzednich uczniowie szkół niepublicznych osiągnęli wyniki znacznie wyższe od uczniów szkół publicznych.



Na podstawie średniego wyniku uzyskanego za zadania sprawdzające czytanie (78% punktów możliwych do zdobycia) można dojść do wniosku, że szóstoklasiści z województwa mazowieckiego opanowali tę umiejętność w stopniu zadowalającym. Przy czym okazali się bieglijsi w odczytaniu tekstu literackiego (83% punktów możliwych do zdobycia) niż popularnonaukowego (72%).

Na sprawdzianie szóstoklasiści mieli wykazać się umiejętnością napisania tekstu użytkowego. Łącznie za napisanie obu tekstów można było otrzymać 10 punktów.

Rozumowanie sprawdzano czterema zadaniami, za które uczeń mógł otrzymać maksymalnie 8 punktów.

Umiejętność korzystania z informacji sprawdzano czterema zadaniami zamkniętymi. Dotyczyły one posługiwania się źródłem informacji (tekstem o kolejce linowej i cennikiem). Za zadania można było uzyskać 4 punkty.

W zakresie wykorzystywania wiedzy w praktyce sprawdzano umiejętność wykonywania obliczeń dotyczących czasu, pieniędzy i objętości (uczeń mógł otrzymać 5 punktów) oraz wykorzystania w sytuacjach praktycznych własności liczb i figur i stosowania ich do rozwiązania problemu (3 punkty).

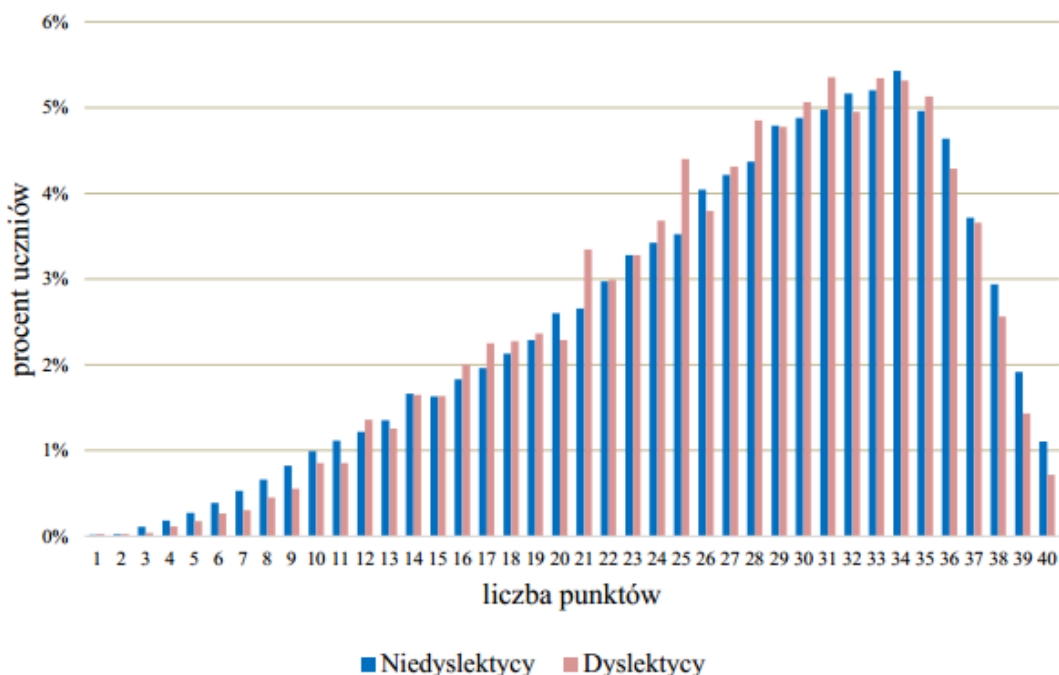
Poniżej zamieszczono wyniki uczniów bez dysleksji i uczniów z dysleksją – parametry statystyczne oceniające poszczególne umiejętności.

	Liczba uczniów	Zakres	Minimum	Maksimum	Mediana	Modalna	Średnia	Odchylenie standardowe
Uczniowie bez dysleksji	39 436	Cały test	1	40	28	34	26,98	8,11
		Czytanie	0	10	9	10	7,96	2,07
		Pisanie	0	10	7	8	6,23	2,68
		Rozumowanie	0	8	5	7	4,79	2,38
		Korzystanie z informacji	0	4	3	3	2,81	1,05
		Wykorzystywanie wiedzy w praktyce	0	8	6	7	5,20	2,17
Uczniowie z dysleksją	7 954	Cały test	1	40	28	31	26,98	7,71
		Czytanie	0	10	8	10	7,76	2,11
		Pisanie	0	10	7	8	6,78	2,34
		Rozumowanie	0	8	5	7	4,65	2,37
		Korzystanie z informacji	0	4	3	3	2,75	1,06
		Wykorzystywanie wiedzy w praktyce	0	8	5	7	5,04	2,15

Źródło: http://www.oke.waw.pl/new/download/files/File/sp/2014/Sprawdzian_2014_sprawozdanie.pdf



Wykres 9. Wyniki uczniów bez dysfunkcji i uczniów z dysleksją rozwojową



Źródło: http://www.oke.waw.pl/new/download/files/File/sp/2014/Sprawdzian_2014_sprawozdanie.pdf

Egzamin gimnazjalny

Egzamin gimnazjalny przeprowadza się w ostatnim roku nauki w gimnazjum na mocy art. 9 ust. 1 pkt. 2 ustawy z dnia 7 września 1991 r. o systemie oświaty (Dz. U z 2004 r. nr 256, poz. 2572, z późn. zm.) Egzamin gimnazjalny obejmuje wiadomości i umiejętności zawarte w wymaganiach określonych w podstawie programowej kształcenia ogólnego w odniesieniu do wybranych przedmiotów nauczanych w trzecim i wcześniejszych etapach edukacyjnych. Egzamin ma formę pisemną. Przystąpienie do egzaminu jest warunkiem ukończenia gimnazjum, ale nie określa się minimalnego wyniku, jaki zdający powinien uzyskać, toteż egzaminu nie można nie zdać. Egzamin gimnazjalny składa się z trzech części: humanistycznej, matematyczno-przyrodniczej i części dotyczącej języka obcego nowożytnego. Prace egzaminacyjne sprawdzają wykwalifikowani egzaminatorzy według jednolitych kryteriów.

Wynik procentowy to odsetek punktów (zaokrąglony do liczby całkowitej), które zdający zdobył za zadania mierzące wiadomości i umiejętności z danego zakresu.

Poniższe tabele obejmują zestawienie wyników egzaminów gimnazjalnych na przestrzeni lat 2011 – 2014 przeprowadzonych w Gminie Nowe Miasto.

Tabela 8. Średnie wyniki uczniów i szkół w Gminie Nowe Miasto w latach 2011-2014

Nazwa szkoły	Liczba uczniów	Część Humanistyczna - Wynik średni	Część matematyczno-przyrodnicza - Wynik średni	Język rosyjski - Wynik średni	Język angielski - Wynik średni	ROK
Publiczne Gimnazjum w Zespole Szkół im. Integracji Europejskiej w Nowym Mieście	33	51,5	55,9	28,0	46,0	2014
	45	52,05	43,75	71,6	60,6	2013
	49	59,3	42,2	74,7	78,9	2012
	47	26,2	22,4	34,7	-	2011

Źródło: <http://www.oke.waw.pl>



W Gminie Nowe Miasto do egzaminu w 2014 roku przystąpiło 33 uczniów z Publicznego Gimnazjum w Zespole Szkół im. Integracji Europejskiej w Nowym Mieście. Statystyczny uczeń rozwiązujący arkusz standardowy w Gminie Nowe Miasto uzyskał na egzaminie z części humanistycznej 51,5 punktów (czyli o 25,3 punktu mniej niż w roku 2011), z części matematyczno-przyrodniczej 55,9 punktów (czyli o 33,5 punktu mniej niż w roku 2011).

Z informacji zawartych w *Sprawozdaniu z egzaminu gimnazjalnego przeprowadzonego w ostatnim roku nauki 2014 w województwie mazowieckim* wynika, że osiągnięcia przez uczniów przystępujących do egzaminu z zakresu języka polskiego wyniki potwierdza prawidłowość obserwowaną w kolejnych latach – umiejętność odbioru wypowiedzi i wykorzystania zawartych w nich informacji jest opanowana przez gimnazjalistów na poziomie wysokim.

Ponadto gimnazjaliści bez trudu poradzi sobie z zadaniami odwołującymi się do wiadomości i umiejętności kształconych na przestrzeni wszystkich etapów edukacyjnych – 68% z nich właściwie wskazało poprawną odpowiedź.

Zadania sprawdzające funkcjonalne, świadome posługiwanie się językiem sprawiły trzecioklasistom najwięcej problemów. Umiejętność określania funkcji środków stylistycznych, użytych w tekście opanowała mniej więcej połowa gimnazjalistów.

Przy redagowaniu rozprawki gimnazjaliści bardzo dobrze poradzi sobie z umiejętnościami:

- redagowania wypowiedzi charakteryzującej się trójdzielną budową z zachowaniem logicznego toku rozważań;
- dostosowywania stylu do redagowanej formy wypowiedzi.

Ponad połowa gimnazjalistów dobrze poradzi sobie z takimi umiejętnościami jak:

- prezentowanie stanowiska wobec postawionego problemu;
- dowodzenie tezy lub hipotezy z wykorzystaniem przykładów literackich w funkcji argumentacyjnej;
- redagowanie wypowiedzi charakteryzującej się logicznym tokiem rozważań i trójdzielną kompozycją.

Najwięcej trudności sprawiły gimnazjalistom umiejętności z zakresu świadomości językowej, a przede wszystkim:

- dobór odpowiedniego słownictwa do wyrażenia zamierzonych treści;
- poprawna budowa zdań wielokrotnie złożonych;
- zachowanie właściwego szyku wyrazów w zdaniach;
- użycie poprawnych form gramatycznych wyrazów odmiennych;
- poprawna pisownia pod względem ortograficznym;
- poprawne stosowanie znaków interpunkcyjnych.

Egzamin gimnazjalny z historii i wiedzy o społeczeństwie badał poziom opanowania przez gimnazjalistów umiejętności w zakresie chronologii, analizy i interpretacji, tworzenia narracji historycznej oraz wykorzystywania i tworzenia informacji, znajomości podstaw ustroju i procedur demokracji.

Gimnazjaliści bardzo dobrze poradzi sobie z zadaniami sprawdzającymi umiejętność analizy i interpretacji historycznej. Ponad 80% gimnazjalistów udzieliło poprawnej odpowiedzi w zadaniach sprawdzających umiejętność rozpoznawania cech charakterystycznych dla kręgów kulturowych i stylów architektonicznych. Trudność sprawiło gimnazjalistom zadanie dotyczące porządkowania wydarzeń. Tylko 27% gimnazjalistów wskazało poprawny szereg chronologiczny. Ponad 40% zdających miało trudności z chronologicznym uporządkowaniem czterech wydarzeń. Porządkowanie wydarzeń, ustalanie związków przyczynowo - skutkowych, wykształcenie umiejętności rozróżniania wydarzeń toczących się jednocześnie i następujących po sobie, umożliwia dostrzeganie ciągłości zdarzeń w rozwoju cywilizacyjnym oraz krytyczną analizę procesów historycznych i tworzenie narracji. Porównanie poziomu wykonania opisanych powyżej zadań pozwala postawić tezę, że uczniowie lepiej radzą sobie z porządkowaniem wydarzeń oddalonych od siebie w czasie, niż bezpośrednio po sobie następujących.

Wyniki egzaminu świadczą też o tym, że gimnazjaliści nie mają problemów z identyfikowaniem zadań i obowiązków władzy lokalnej i centralnej.



Na podstawie analizy wyników uzyskanych przez gimnazjalistów rozwiązujących zadania z części matematyki na egzaminie gimnazjalnym można stwierdzić, że poziom opanowania wiadomości i umiejętności matematycznych opisanych w podstawie programowej utrzymuje się od trzech lat na tym samym poziomie – łatwość arkusza egzaminacyjnego wyniosła 50% (w latach poprzednich: 2012 r. – 50%, 2013r. – 51%). Poziom wykonania poszczególnych zadań jest zróżnicowany – od 23% do 71%, przy czym trudniejsze okazały się zadania tematycznie związane z geometrią niż z arytmetyką, a w szczególności te, których rozwiązanie wymagało widzenia przestrzennego. Podobnie jak w latach ubiegłych łatwe okazały się zadania opisujące sytuacje typowe, znane uczniom ze szkoły lub umieszczone w kontekście praktycznym; trudniejsze były zadania przedstawiające dane w sposób nietypowy albo wymagające niealgorytmicznego rozwiązania problemu. W poprzednich latach gimnazjaliści lepiej radzili sobie z wykonaniem zadań zamkniętych niż otwartych, dlatego warto podkreślić, że na egzaminie w 2014 roku zadanie wymagające samodzielnego sformułowania rozwiązania okazało się jednym z najłatwiejszych w arkuszu.

Z kolei wyników egzaminu z przedmiotów przyrodniczych wynika, że:

- uczniom nie sprawiło trudności odczytywanie, przetwarzanie czy interpretowanie informacji przedstawionych w formie tekstu, tabeli czy wykresu, jeżeli dane zapisane były w prostej formie i dotyczyły znanych zagadnień;
- uczniowie, którzy mało wnikliwie czytali i analizowali informacje, nie zwracali należytej uwagi na istotne szczegóły zawarte w tekście, w tabelach czy na wykresach, co prowadziło do wyciągania niepoprawnych wniosków;
- uczniom sprawiały problemy zadania wymagające głębszej analizy poparte gruntowną wiedzą. Uczniowie posiadali wiedzę, o czym świadczy poprawne stosowanie terminów i pojęć przyrodniczych, ale nie potrafili odnieść zdobytej wiedzy teoretycznej do sytuacji przedstawionych w zadaniach zwłaszcza wtedy, gdy mieli do czynienia z sytuacją nietypową;
- uczniowie nie potrafili wykorzystać podanych jednostek wielkości fizycznych, by je poprawnie zinterpretować lub brakowało im umiejętności przekształcania wzorów.



3. Zaspokajanie potrzeb mieszkańców

3.1. Zabezpieczenie materialne

3.1.1. Rynek pracy

Poniżej zamieszczona tabela prezentuje wskaźniki charakteryzujące rynek pracy w Gminie Nowe Miasto.

Tabela 9. Wskaźniki charakteryzujące rynek pracy w Gminie Nowe Miasto

Rok	Liczba mieszkańców Gminy w wieku aktywności zawodowej	Dojazdy do pracy		
	ogółem	Dane dostępną na rok	Liczba osób pracujących na terenie Gminy Nowe Miasto spoza gminy	Liczba mieszkańców Gminy Nowe Miasto pracujących poza gminą
2012	1875	2006	66	293
2013	1869		Saldo przyjazdów i wyjazdów do pracy: - 227	
			Liczba osób przyjeżdżających do pracy przypadająca na 1 osobę wyjeżdżającą do pracy: 0,23	

Źródło: Bank Danych Lokalnych GUS

Powyższe dane pokazują, że w grupie wiekowej 17 - 74 lat w 2013 roku, w wieku aktywności zawodowej (*produkcyjnym mobilnym*) było 1869 osoby zamieszkałe w Gminie Nowe Miasto.

Miejsce zamieszkania (miasto/wieś) jest także skorelowane ze statusem poszczególnych osób na rynku pracy. Niższy współczynnik aktywności zawodowej oraz niższe zatrudnienie jest na obszarach wiejskich, do jakich należy analizowana Gmina Nowe Miasto. Oczywiście nie bez znaczenia jest też wykształcenie. Bierni zawodowo to głównie osoby z wykształceniem gimnazjalnym, podstawowym i niepełnym podstawowym. Liczba osób przyjeżdżających do pracy przypadająca na 1 osobę wyjeżdżającą do pracy wyniosła wówczas 0,23.

3.1.2. Bezrobocie

Kolejnym elementem charakteryzującym rynek pracy jest **poziom bezrobocie** w danej jednostce. W okresie obejmującym lata 2010 - 2014, największa liczba zarejestrowanych bezrobotnych wystąpiła w grudniu 2013 roku i wyniosła wówczas 351 osób. Najmniejsze wartości dotyczące liczby zarejestrowanych bezrobotnych ogółem oraz udziału bezrobotnych zarejestrowanych w liczbie ludności w wieku produkcyjnym wystąpiły w 2010 roku, wynosząc odpowiednio 274 osób oraz 14,87%.

Tabela 10. Liczba zarejestrowanych bezrobotnych z Gminy Nowe Miasto

Rok	Liczba zarejestrowanych bezrobotnych ogółem	W tym kobiety	Liczba zarejestrowanych bezrobotnych na 1000 ludności w wieku produkcyjnym	Udział % bezrobotnych zarejestrowanych w liczbie ludności w wieku produkcyjnym
2010	274	124	148,67	14,87
2011	297	140	160,71	16,07
2012	311	149	165,87	16,59
2013	351	161	187,80	18,78
2014	308	137	b.d.	b.d.

Źródło: dane PUP oraz obliczenia własne

Wskaźnik procentowego udziału kobiet w ogólnej liczbie zarejestrowanych bezrobotnych w gminie w analizowanym okresie charakteryzowała ogólna tendencja spadkowa, aczkolwiek o niewielkiej dynamice. W 2014 roku procentowy udział kobiet w ogólnej liczbie zarejestrowanych bezrobotnych wyniósł 44% i zmniejszył się w stosunku do 2010 roku o 1,25%.

Tabela 11. Bezrobotni zarejestrowani wg płci w Gminie Nowe Miasto i w jednostkach porównywalnych w grudniu 2013 roku

Bezrobotni zarejestrowani wg płci	Ogółem	Mężczyźni	Kobiety
Gmina Nowe Miasto	351	190	161
Województwo mazowieckie (gminy wiejskie)	98944	52932	46012
Polska (gminy wiejskie)	679373	334269	345104

Źródło: Bank Danych Lokalnych GUS, Powiatowy Urząd Pracy w Płońsku

W stosunku do roku 2010 liczba ofert pracy na płońskim rynku pracy w grudniu 2013 roku spadła o blisko 27%.

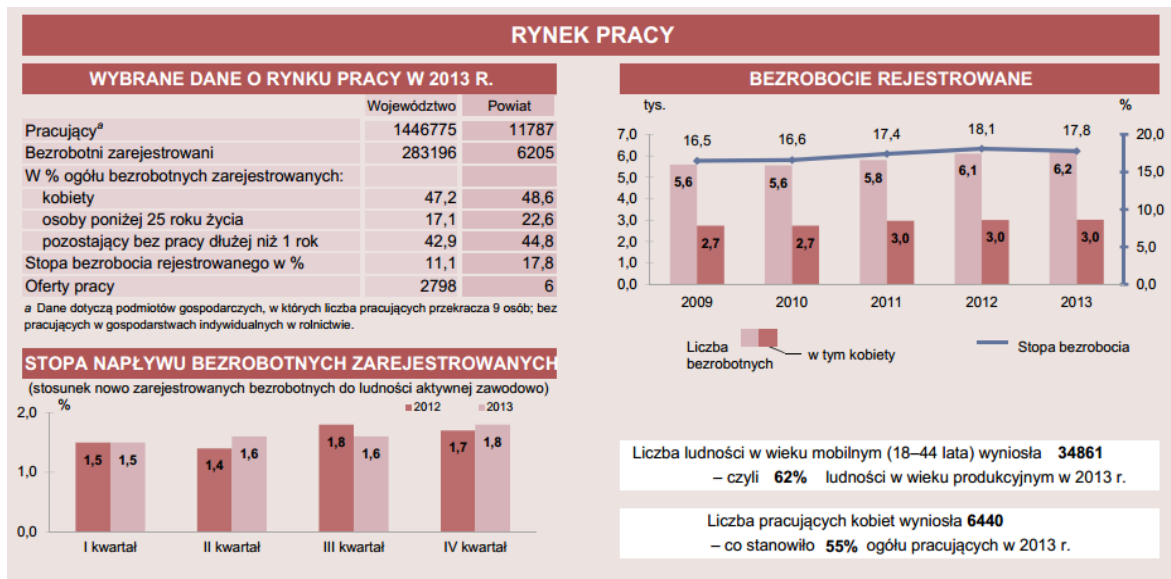
Tabela 12. Liczba ofert pracy w powiecie płońskim

Rok	Liczba ofert pracy
2010	2613
2011	1752
2012	1980
2013	1923



Źródło: <http://www.pupplonsk.org.pl/243,rok-2010.html>

Poniżej zamieszczono dostępne dane statystyczne (*Statystyczne Vademecum Samorządowca*) charakteryzujące płoński rynek pracy w 2013 roku.



Źródło: http://warszawa.stat.gov.pl/vademecum/vademecum_mazowieckie/portrety_powiatow/plonski.pdf

3.1.3. Status materialny i źródła utrzymania mieszkańców

Status materialny

Zgodnie z przeprowadzonym w 2013 roku przez Centrum Badania Opinii Społecznej (CBOS) sondażem zdecydowana większość badanych Polaków uważa się za osoby średnio zamożne i co za tym idzie, zalicza siebie do warstwy średniej i osób cieszących się średnim szacunkiem społecznym. To przede wszystkim status materialny decyduje o przypisywaniu sobie określonej pozycji w strukturze społecznej.

Jak zauważono, w Polsce niezmiennie dominuje niska lub co najwyżej przeciętna ocena własnej pozycji społecznej. Na skali od 1 do 9 – gdzie 1 oznacza klasę niską, a 9 wysoką – 44,7% badanych umiejscowiło się poniżej środka. Dokładnie w centrum podziałki umiejscowiło się 40,5% respondentów, zaś 12,4% lokowało się wyżej. Średnia arytmetyczna wskazań wyniosła 4,21.

Przyjmując, że na skali wartości od 1 do 3 oznacza warstwę niską, od 4 do 6 – średnią, a od 7 do 9 – wyższą, CBOS zauważa, że 67,9% uczestników sondażu zaliczyło się do klasy średniej. Za reprezentantów warstwy niższej uważa się 27,3%, zaś klasy wyższej - 2,4%. Na pytanie, w którym miejscu skali respondenci byli 10 lat temu, połowa badanych (50,5%) odpowiedziała, że w tym samym punkcie, co teraz. Niemal jedna trzecia (29,5%) uważała, że ich pozycja uległa pogorszeniu, zaś jedna piąta (20%) wskazała na poprawę.

Badani najczęściej oceniali, że ich pozycja wzrosła na tle statusu ich dziadków i rodziców. 57% ankietowanych uważało, że zajmuje wyższą pozycję niż ich dziadkowie. 18% badanych określa swoją pozycję jako taką samą jak pozycja dziadków, a 11% - jako niższą. Poczucie awansu w porównaniu z rodzicami ma 42% uczestników sondażu. Niemal tyle samo (40%) uważa, że ich status jest taki sam, a 16% - że gorszy niż ojca i matki.

Jak wskazuje CBOS, niezmiennie przeważa poczucie awansu w stosunku do poprzednich pokoleń, przy czym o ile w odniesieniu do dziadków oceny w tym względzie są dość stabilne, to w porównaniu z rodzicami przekonanie o to jest wyrażane coraz rzadziej.

Polacy niezmiennie - jak zauważa CBOS - w większości uważają się za średnio zamożnych (tak zadeklarowało 69% badanych). 28% uważa się za biednych, a jeden procent - za bogatych. Jak napisano w raporcie, w ciągu ostatniej dekady wyraźnie ubyło osób zaliczających się do biednych (o 12 pkt. proc.), przybyło zaś uważających się za średnio zamożnych (o 10 pkt. proc.)⁴.

⁴ CBOS przygotował opracowanie w oparciu o wyniki dwóch badań przeprowadzonych w dniach 5-12 września i 3-9 października metodą wywiadów bezpośrednich na reprezentatywnych losowych próbach dorosłych mieszkańców Polski liczących odpowiednio 911 i 1066 osób.



Źródła utrzymania mieszkańców Gminy Nowe Miasto

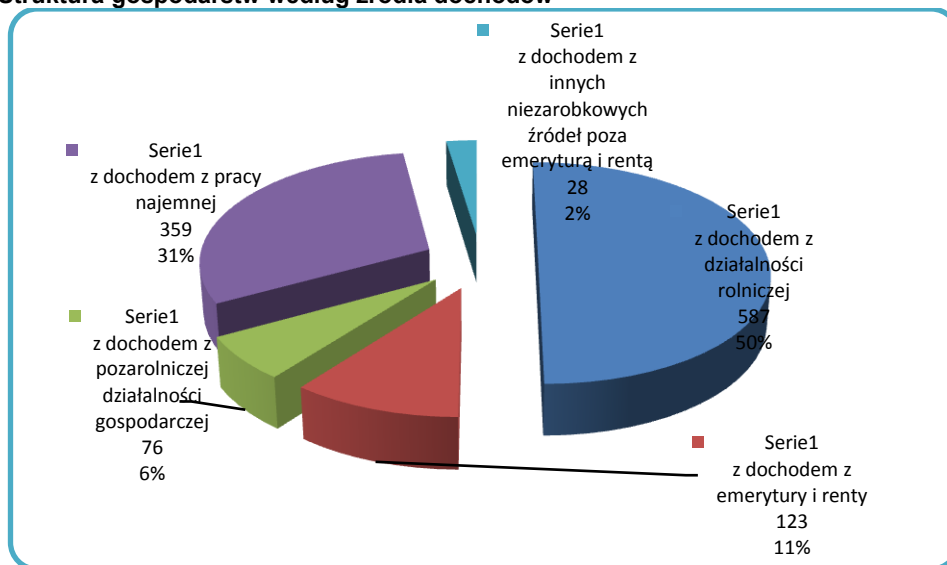
Źródła utrzymania gospodarstwa domowego (główne i dodatkowe) wynikają z indywidualnych źródeł dochodów uzyskiwanych przez poszczególnych członków gospodarstwa domowego.

Decydujące znaczenie dla określenia źródeł utrzymania gospodarstwa domowego ma rodzaj przeważającego dochodu osiąganego łącznie przez członków danego gospodarstwa, które ustala się poprzez łączenie indywidualnych dochodów poszczególnych osób, pochodzących z tego samego źródła.

Główne źródło utrzymania gospodarstwa domowego jest to źródło, z którego pochodzi przeważająca część środków w budżecie domowym, przeznaczona na potrzeby wszystkich członków gospodarstwa

Dostępne dane dotyczące źródła utrzymania mieszkańców Gminy Nowe Miasto pochodzą z Powszechnego Spisu Rolnego przeprowadzonego w 2010 roku.

Wykres 10. Struktura gospodarstw według źródła dochodów



Źródło: opracowanie własne na podstawie danych Powszechnego Spisu Rolnego z 2010 roku

Z powyżej zamieszczonego wykresu wynika, że najczęściej gospodarstw domowych w Gminie Nowe Miasto utrzymuje się z działalności rolniczej (50%), następnie z pracy najemnej (31%) oraz z dochodów z emerytury i renty (11%), z kolei najmniej gospodarstw utrzymuje się z innych niezarobkowych źródeł poza emeryturą i rentą (2%), czyli zasiłków dla bezrobotnych, zasiłków pomocy społecznej itp. Dochód z pozarolniczej działalności gospodarczej deklarowało 6% gospodarstw domowych.

Z przedstawionych powyżej informacji wynika, że rolnictwo ma duże znaczenie w gospodarce Gminy Nowe Miasto. Dopłaty bezpośrednie do gospodarstw rolnych po akcesji do Unii Europejskiej (w zależności od powierzchni i rodzajów zasiewów) stanowią ok. 50% dochodów rolników. Wyniki badań budżetów gospodarstw domowych wskazują jednak, że dochody gospodarstw rolników są niższe niż innych grup (z wyjątkiem gospodarstw domowych robotników i rencistów). **Średnie wynagrodzenie w gospodarstwach domowych w powiecie płońskim**, do którego administracyjnie należy Gmina Nowe Miasto stanowią **blisko 86,9%** wynagrodzenia w kraju oraz **wysoka stopa bezrobocia**, która na koniec grudnia 2014 roku wyniosła na analizowanym obszarze 16,4%, i znacznie przekroczyła rozmiary bezrobocia w kraju 9,8% oraz w województwie mazowieckim 9,8% spowodowany że **spowodowały, że Gmina Nowe Miasto znajduje się na obszarze zagrożonym ubóstwem, a co za tym idzie niskim wskaźnikiem dochodu do dyspozycji.**

Przyczyn takiego wysokiego bezrobocia należy upatrywać w niskim PKB (spowolnienie gospodarcze) a także w niedopasowaniach strukturalnych podaży i popytu na pracę, zwłaszcza ze względu na kwalifikacje, wykształcenie, zawód i miejsce zamieszkania.



3.2. Schronienie

Według dostępnych danych statystycznych (*stan na 31 grudnia 2013 r.*) zasoby mieszkaniowe gminy stanowiło 1 804 mieszkań o łącznej powierzchni użytkowej 131 354 m², w których znajdowało się 6 748 izb. W porównaniu z 2000 r. zasoby mieszkaniowe gminy powiększyły się o 318 mieszkań.

Wskaźniki warunków mieszkaniowych: m² na osobę, osób na izbę w roku 2009, 2011 i 2013 w Gminie Nowe Miasto i jednostkach porównywanych przedstawia poniżej zamieszczona tabela.

Tabela 13. Wskaźniki warunków mieszkaniowych

Wyszczególnienie	Powierzchnia użytkowa w m ²						Liczba osób						Przeciętna liczba izb w mieszkaniu		
	1 mieszkania			na 1 osobę			na 1 mieszkanie			na 1 izbę					
	2009	2011	2013	2009	2011	2013	2009	2011	2013	2009	2011	2013	2009	2011	2013
Gmina Nowe Miasto	68,92	72,08	72,08	25,5	26,6	27,1	2,71	2,71	2,62	0,76	0,73	0,70	3,54	3,72	3,74
Woj. Mazowieckie (gminy wiejskie)	86,24	90,47	91,58	26,5	28,3	29,1	3,25	3,19	3,15	0,82	0,77	0,76	3,96	4,13	4,16
POLSKA (gminy wiejskie)	87,68	91,26	92,25	25,74	26,80	27,52	3,41	3,40	3,35	0,82	0,79	0,78	4,14	4,30	4,32

Źródło: Bank Danych Lokalnych GUS, obliczenia własne

Zgodnie z zamieszczoną powyżej tabelą dane charakteryzujące Gminę Nowe Miasto nie odbiegają znacząco od danych charakteryzujących porównywane jednostki (*województwo i kraj*), aczkolwiek wartości analizowanych wskaźników dotyczących powierzchni użytkowej odpowiednio 1 mieszkania i na 1 osobę w 2013 roku są niższe w Gminie Nowe Miasto w porównaniu z krajem i województwem mazowieckim. Liczba osób przypadających na 1 mieszkanie była niższa w Gminie Nowe Miasto od analizowanego wskaźnika w województwie, i niższa od wartości notowanych w kraju, co świadczy o niższym standardzie zamieszkania w gminie w porównaniu z krajem i z województwem. Liczbę osób przypadających na 1 izbę charakteryzowała wartość nieco niższa niż w kraju i w województwie mazowieckim. Przeciętna liczba izb w mieszkaniach zlokalizowanych w Gminie Nowe Miasto była niższa niż w województwie i kraju. Wraz z pogarszającą się sytuacją makroekonomiczną oferta deweloperów jest dostosowywana do zmieniających się warunków rynkowych tj. skupienie się na inwestycjach z lokalami 2-3 pokojowymi i rezygnacja z wielko powierzchniowych mieszkań. Prowadzi to do dalszego wyhamowania części opisanych wyżej wskaźników.

Analizując wskaźniki warunków mieszkaniowych dla Gminy Nowe Miasto, stwierdza się że w 2013 r. przeciętne mieszkanie składało się z 3,74 izb, a jego powierzchnia użytkowa wynosiła 72,08 m². W porównaniu z 2009 r. wielkość przeciętnego mieszkania wzrosła o 3,16 m².

Poniżej zamieszczono zestawienie danych charakteryzujących mieszkania oddane do użytku na terenie Gminy Nowe Miasto w latach 2005 - 2013.

Tabela 14. Charakterystyka mieszkań oddanych do użytku

Wyszczególnienie	Liczba mieszkań oddanych do użytku		Powierzchnia użytkowa mieszkań oddana do użytku		Liczba mieszkań oddanych do użytku			
	2005	2013	2005	2013	na 1000 ludności		1000 zawartych małżeństw	
					2005	2013	2005	2013
Gmina Nowe Miasto	12	18	1 307	1 979	2,53	3,81	1,73	3,39
Woj. Mazowieckie (gminy wiejskie)	2 350	6 299	597 365	917 617	3,03	4,16	788	1259
POLSKA (gminy wiejskie)	27 366	41 500	3 767 832	5 770 348	2,99	3,77	4976	8469

Źródło: Bank Danych Lokalnych GUS

Zgodnie z obowiązującym dla Gminy Nowe Miasto Programem czynszowym poniżej zaprezentowano stawki czynszów komunalnych (bez opłat za świadczenia) najniższe, najwyższe, średnie.

Tabela 15. Obowiązujące stawki czynszu w zasobach komunalnych w Gminie Nowe Miasto w 2011, 2012 i 2013 roku (w zł na 1m²p.u. miesięcznie)

Rok	Wyszczególnienie	Stawki czynszu w zł miesięcznie na 1m ² p.u.
2011	Gmina Nowe Miasto	1,0 zł (stawka bazowa)
2012		1,0 zł (stawka bazowa)
2013		1,0 zł (stawka bazowa)

Źródło: dane Urzędu Gminy Nowe Miasto

Poniżej zamieszczona tabela przedstawia liczbę i kwotę dodatków mieszkaniowych wypłacanych w roku: 2010, 2011, 2012, 2013.

Dodatek mieszkaniowy jest powszechnym i okresowym świadczeniem pieniężnym, wynikającym z przepisów Ustawy z dnia 2 lipca 1994 r. o najmie lokali i dodatkach mieszkaniowych (Dz. U. z 1998r. Nr 120, poz. 787 z późniejszymi zmianami). Dodatek mieszkaniowy stanowi różnicę pomiędzy



wydatkami mieszkaniowymi przypadającymi na normatywną powierzchnię użytkową zajmowanego lokalu mieszkalnego, a częścią wydatków ponoszona przez osobę, której przyznany jest dodatek. Przy obliczaniu wysokości dodatku brane są pod uwagę wydatki (ponoszone przez gospodarstwo domowe) związane z czynszem, kosztami eksploatacji, jak również opłatami za energię ciepłą, wodę i odbiór nieczystości ciekłych.

Od 2004 r. wypłata dodatków mieszkaniowych stanowi – zgodnie z art. 10 ust.1 ustawy z dnia 21 czerwca 2001 r. o dodatkach mieszkaniowych (Dz.U. Nr 71, poz. 734, ze zm.) – zadanie własne gminy.

Tabela 16. Liczba i kwota dodatków mieszkaniowych wypłacanych w roku: 2010, 2011, 2012, 2013

Wyszczególnienie	Dodatki mieszkaniowe							
	liczba				kwota			
	2010	2011	2012	2013	2010	2011	2012	2013
	szt.				zł			
Gmina Nowe Miasto	0	0	0	18	0	0	0	537
Woj. Mazowieckie (gminy wiejskie)	25093	23549	23895	23103	3247446	3215680	3436730	3591933
POLSKA (gminy wiejskie)	353990	333311	322461	316221	51582801	51701812	53536494	55063686

Źródło: Bank Danych Lokalnych GUS

Poniżej zamieszczona tabela przedstawia wyposażenie mieszkań w instalacje – udział % w Gminie Nowe Miasto i jednostkach porównawczych.

Tabela 17. Wyposażenie mieszkań w instalacje

Wyszczególnienie	Wodociąg [%]	Kanalizacja [%]	Gaz [%]	Łazienka [%]	Centralne ogrzewanie [%]
Gmina Nowe Miasto	76,1	0,0	0,1	65,75	58,25
Woj. Mazowieckie (gminy wiejskie)	71,8	23,3	15,9	76,65	67,73
POLSKA (gminy wiejskie)	91,5	32,8	21,9	81,4	69,9

Źródło: Bank Danych Lokalnych GUS

Na tle jednostek porównywanych Gmina Nowe Miasto posiada porównywalne wyniki w zakresie wyposażenia mieszkań w wodociąg i centralne ogrzewanie. Niższą wartość wskaźnika w przypadku mieszkań zlokalizowanych na terenie Gminy Nowe Miasto dotyczy wyposażenia w łazienkę. Dużą dysproporcją w porównaniu z jednostkami porównywalnymi charakteryzuje się stopień wyposażenia mieszkań w gminie w gaz (15,8%, 21,8%). Według danych GUS w gminie nie ma kanalizacji.

3.3. Bezpieczeństwo życia, zdrowia i mienia

Ochrona bezpieczeństwa ludzi oraz utrzymanie bezpieczeństwa i porządku publicznego

W sprawach ochrony bezpieczeństwa ludzi oraz utrzymania bezpieczeństwa i porządku publicznego oraz w postępowaniu administracyjnym, w sprawach związanych z wykonywaniem zadań i kompetencji Policji, jeżeli ustawy nie stanowią inaczej, na terenie powiatu płońskiego, do którego administracyjnie należy Gmina Nowe Miasto organem właściwym jest Komendant Powiatowy Policji w Płońsku.

Zasoby kadrowe KPP w Płońsku

Stan kadrowy komendy Powiatowej Policji w Płońsku na dzień 31.07.2015 roku wynosi 116 etatów i przedstawia się następująco:

Wydział Kryminalny	40 etatów
Wydział Ruchu Drogowego	26 etatów
Wydział Prewencji	50 etatów
w tym:	
ogólnie	6 etatów
Rewir Dzielnicowych Płońsk	11 etatów
Ogniwo Patrolowo - Interwencyjne	19 etatów
Zespół Dyżurnych	11 etatów
Zespół ds. Nietletnich Prewencji Kryminalnej i Patologii	3 etaty
Komisariat Policji w Raciążu	19 etatów
Posterunek Policji w Czerwińsku	8 etatów
Posterunek Policji w Nowym Mieście	9 etatów
Posterunek Policji w Załuskach	6 etatów



Inne 3 etaty

Pojazdy będące na stanie Komendy Powiatowej Policji w Płońsku:

Osobowe nieoznakowane	8 szt.
Osobowe oznakowane	11 szt.
Furgon nieoznakowany	1 szt.
Furgon oznakowany	5 szt.
Motocykle/skutery	2/2 szt.

Wszystkie pojazdy oznakowane wyposażone są w sprzęt nagłaśniający. Komenda Powiatowa Policji w Płońsku nie dysponuje innym sprzętem, który mógłby być wykorzystany w sytuacjach kryzysowych.

Zgodnie z wewnętrznymi przepisami całość jednostki osiąga gotowość do działań w ciągu 3 godzin.

Komórki organizacyjne łączące zadania służby kryminalnej i prewencyjnej:

- Posterunek Policji w Nowym Mieście – obszar gmin Nowe Miasto i Joniec,
- Posterunek Policji w Załuskach – obszar gminy Załuski,
- Posterunek Policji w Czerwińsku – obszar gminy Czerwiński i Naruszewo.

Ponadto na terenie powiatu działają:

- Komisariat Policji w Raciążu
- Rewir Dzielnicowych w Płońsku

Posterunek Policji w Nowym Mieście obsługuje ośmiu policjantów (w tym jeden z zespołu ds. kryminalnych), którzy mają do dyspozycji dwa pojazdy służbowe tj. Skoda i Kia. Dla pełniejszej ochrony porządku publicznego funkcjonuje także, zatrudniająca jednego funkcjonariusza, Straż Gminna Gminy Nowe Miasto. Na terenie Gminy działają także dwie agencje ochrony. Najczęściej popełnianymi przestępstwami są: kradzież mienia oraz kradzież mienia z włamaniem. Sporadycznie zaś uszkodzenia ciała i uszkodzenia mienia. Najczęściej zaś ujawnianymi wykroczeniami są: zakłócanie ładu i porządku publicznego oraz spożywanie alkoholu w miejscu publicznym.

Ochrona ludności, ochrona przeciwpożarowa oraz ratownictwo

Ochronę ludności, ochronę przeciwpożarową oraz ratownictwo na terenie powiatu płońskiego, do którego administracyjnie należy Gmina Nowe Miasto zapewnia Komenda Powiatowa Państwowej Straży Pożarnej w Płońsku.

Informacja o Komendzie Powiatowej Państwowej Straży Pożarnej w Płońsku

Komenda Powiatowa Państwowej Straży Pożarnej w Płońsku jest zawodową, umundurowaną i wyposażoną w specjalistyczny sprzęt formacją, przeznaczoną do walki z pożarami, klęskami żywiołowymi i innymi miejscowymi zagrożeniami.

Na terenie powiatu funkcjonuje dobrze zorganizowany system ratowniczo-gaśniczy Państwowej Straży Pożarnej. W ramach systemu sprawnie działają jednostki ratownictwa chemicznego i ekologicznego do zwalczania skutków pożarów oraz likwidacji skutków poważnych awarii. Ponadto funkcjonuje system oceny zagrożenia pożarowego w lasach.

W 2014 roku na terenie powiatu płońskiego miało miejsce 1181 zdarzeń wymagających interwencji jednostek ochrony przeciwpożarowej, w tym:

- 410 pożarów,
- 697 miejscowe zagrożenia,
- 74 alarmów fałszywych,

W wyniku zaistniałych zdarzeń na terenie powiatu płońskiego w 2014 roku zginęło 17 osób.

- 17 w wyniku miejscowych zagrożeń,
- rannych zostało 168 osób (3 osoby w wyniku pożarów, 165 w wyniku miejscowych zagrożeń), w tym 8 dzieci.

Straty łącznie wyniosły 4 225 500,00 zł, w tym w wyniku:

- ✓ pożarów – 1 887 000,00 zł,
- ✓ miejscowych zagrożeń – 2 338 500,00 zł,

Uratowano mienie o łącznej wartości ok. 12 626 000,00 zł.

Pożarami objęty był obszar o łącznej powierzchni 5 360 m² i 66,86 ha.



Główną przyczyną powstawania pożarów była nieostrożność osób dorosłych – 227 pożarów.

Jednostka Ratowniczo-Gaśnicza KP PSP w Płońsku liczy 44 strażaków i działa na obszarze typowo rolniczo-turystycznym, pagórkowatym i pokrytym w 13% lasami mieszanymi i częściowo iglastymi o powierzchni 19 206 hektarów. Łączna powierzchnia powiatu wynosi 1 380 km² i zamieszkuje na nim ok. 88 825. mieszkańców.

Zasoby sprzętowe

Obecne wyposażenie jednostki stanowią:

Pojazdy		
Lp.	Marka i typ pojazdu	Rok produkcji
1.	Man GCBA 5/40	2006
2.	Jelcz 010 R GCBA 5/24	1997
3.	Renault GBA 2,5/30	2011
4.	Man SHD 25	2010
5.	Iveco Turbo DailySLRtBA	2013
6.	Nissan Terrano II SLOp	2001
7.	ScodaOctavia II SLOp	2009
8.	Ford Fiesta SLOp	1998
9.	Lublin II SLKw	1997
10.	RanaultTrafic Bus	2014
Motopompy, pompy szlamowe i działka wodno-pianowe		
Lp.	Sprzęt do podawania wody i piany	Ilość
1.	M 8/12 Motopompa Tohatsu	1
2.	Honda WT-40X – pompa szlamowa	1
3.	Honda WT-30X – pompa szlamowa	1
4.	Honda WT-20X – pompa szlamowa	1
5.	6,5 HP INTEK – motopompa pływająca	1
6.	NIAGARA – motopompa pływająca	2
7.	Działko wodno-pianowe przenośne o wyd. 4000l/min	1
Sprzęt mechaniczny		
Lp.	Nazwa urządzenia/oznaczenie pożarnicze lub producenta	Ilość
1.	Piła do cięcia betonu i stali Partner K-1200 MARK II	1
2.	Piła do cięcia betonu i stali STIHL TS-400	1
3.	Piła spalinowa do cięcia drewna STIHL 023	3
4.	Piła spalinowa do cięcia drewna STIHL 361	1
5.	Piła spalinowa do cięcia drewna STIHL MS 260	1
6.	Piła spalinowa do cięcia drewna STIHL MS 440	1
7.	Piła spalinowa do cięcia betonu HUSQWARNA K 760	1
8.	Piła spalinowa do cięcia drewna STIHL MS 311	1
Sprzęt pływający		
Lp.	Typ i oznaczenie	Ilość
1.	Łódź hybrydowa z silnikiem zaburtowym 35 KM + przyczepka podłodziowa	1
2.	Łódź z silnikiem zaburtowym 10 KM+ przyczepka podłodziowa	1
Ubrania specjalne		
Lp.	Typ i oznaczenie	Ilość
1.	Ubrania żarochronne ciężkie	4
Sprzęt ochronny dróg oddechowych		
Lp.	Typ i oznaczenie	Ilość
1.	Zestaw aparatów powietrznych nadciśnieniowych AUER	23 kpl.
2.	Zestaw aparatów powietrznych nadciśnieniowych DRAGER	2 kpl.

Zasoby lokalowe

Siedzibą Komendy Powiatowej PSP i JRG PSP w Płońsku jest budynek remizy z roku 1962, przy ul. Rutkowskiego 16. Powierzchnia działki wynosi 0,1949 ha, powierzchnia zabudowań stanowi 2/3 powierzchni działki.

System bezpieczeństwa publicznego w gminie uzupełniony jest przez jednostki Ochotniczej Straży Pożarnej, które posiadają strażnice w Nowym Mieście, Latonicach i Karolinowie. Dysponują one czterema samochodami pożarniczymi tj.:

- ✓ Nowe Miasto – ciężki samochód gaśniczy STEYER, Man
- ✓ Latonice – Jelcz,



- ✓ Karolinowo – Star – Jelcz,

Jednostki OSP zrzeszają ponad 100 strażaków z terenu gminy.

Szeroko rozumianą ochronę mienia, osób prywatnych i instytucji gwarantują funkcjonujące na terenie gminy firmy ochroniarskie. Jedna z nich ma całodobowy posterunek na terenie Nowego Miasta. Funkcjonujące corocznie w okresie letnim miejsce przeznaczone do kąpieli jest strzeżone przez ratowników WOPR.

Monitorowaniem w gminie środowiska naturalnego wód płynących zajmuje się Grupa Terenowa Społecznej Straży Rybackiej.



Strategia Rozwoju Gminy Nowe Miasto na lata 2015-2024

Rodzaje zagrożeń oraz ocean ryzyka wystąpienia zagrożeń na terenie Gminy Nowe Miasto

Kategoria zagrożeń	Nr scenariusza	Opis scenariusza/zidentyfikowane zagrożenie	Potencjalna lokalizacja	Zdarzenia inicjujące	Składniki ryzyka				Stosowane procedury
					Prawdopodobieństwo	Skutki	Wartość ryzyka	Akceptacja ryzyka	
Spowodowane siłami natury Powódź, katastrofalne zatopienie Rzeki Sona	1 (woda 100 letnia)	Podtopieniu i zalaniu ulegają użytki i nieużytki rolne, tereny rekreacyjne (stadion), działki letniskowe i fragmenty posesji leżące w pobliżu koryta rzeki	Miejscowość Nowe Miasto wraz z terenami przyległymi do Sony	Zagrożenie powodziowe może wystąpić podczas: <ul style="list-style-type: none">- długotrwałych i intensywnych opadów deszczu;- szybkiego topnienia pokrywy śnieżnej;- powstania zatoru lodowego.	Prawdopodobne (4)	nieistotne (A)	małe	ryzyko akceptowane (A)	
	2 (woda 500 letnia)	Znacznemu podtopieniu i zalaniu ulegają użytki i nieużytki rolne, tereny rekreacyjne (stadion), działki letniskowe i fragmenty posesji leżące w pobliżu koryta rzeki	Miejscowość Nowe Miasto wraz z terenami przyległymi do Sony	Zagrożenie powodziowe lub katastrofalne może wystąpić podczas: <ul style="list-style-type: none">- długotrwałych i intensywnych opadów deszczu;- szybkiego topnienia pokrywy śnieżnej;- powstania zatoru lodowego;- przy przerwaniu zapory Zalewu Nowomiejskiego.	bardzo rzadkie (1)	małe (B)	minimalne	ryzyko akceptowane (A)	



Strategia Rozwoju Gminy Nowe Miasto na lata 2015-2024

Spowodowane siłami natury Silne wiatry i huragany Gmina Nowe Miasto	3	<p>Z:</p> <ul style="list-style-type: none">- ofiary wśród ludności w wyniku przygniecenia przez walące się drzewa, uszkodzenie elementów konstrukcji budynków i elementy reklam, <p>M:</p> <ul style="list-style-type: none">- zerwanie linii wysokiego napięcia i powstania przerw w dostawach energii elektrycznej,- powstawanie wiatrołomów na drogach i wyłączenie ich z ruchu,- masowe uszkodzenia konstrukcji budynków (szczególnie dachów),- mogą wystąpić zniszczenia i straty w rolnictwie,- awarie w zakładach pracy i szkołach z uwolnieniem się niebezpiecznych substancji chemicznych,- niszczenie zabudowań, zrywanie dachów; niszczenie linii napowietrznych; duże szkody w drzewostanie; znaczne utrudnienia w komunikacji; zagrożenie życia.	Cały obszar Gminy Nowe Miasto	<p>Huraganowe wiatry związane są z przemieszczaniem się głębokich niżów znad Atlantyku i formującym się dużym gradientem ciśnienia (duża różnica ciśnienia na 100 km odległości –wiatr wieje od większego ciśnienia do mniejszego), najczęściej wiosną i późną jesienią. Wiatr to naturalne zjawisko w przyrodzie, a jego przyczyną, która bezpośrednio zapoczątkuje ruch powietrza jest różnica ciśnień występująca na jednakowym poziomie. W naszych szerokościach geograficznych, sztormowe i stosunkowo obecnie liczne huraganowe wiatry są związane z głębokimi i aktywnymi niżami, które najczęściej przemieszczają się z nad pñ. Atlantyku przez Bałtyk i Polskę. Największe prawdopodobieństwo wystąpienia sztormowych i huraganowych wiatrów występuje w miesiącach jesienno-zimowo-wiosennych (od października do marca).</p>	możliwe (3)	małe (B)	mała	ryzyko akceptowane (A)	
---	---	---	-------------------------------	---	-------------	----------	------	------------------------	--



Strategia Rozwoju Gminy Nowe Miasto na lata 2015-2024

Spowodowane siłami natury Silne mrozy i oblodzenia Gmina Nowe Miasto	4	<p>Z:</p> <ul style="list-style-type: none">- zwiększenie zapotrzebowania na natychmiastową pomoc opieki społecznej, przechłodzenie organizmu ludzkiego i w konsekwencji zgonów lub odmrożeń szczególnie wśród bezdomnych,- ewakuacja ludzi z rejonu zagrożonego w przypadku zagrożenia życia i zdrowia, <p>M:</p> <ul style="list-style-type: none">- awarie sieci wodociągów i linii przesyłowych wysokiego napięcia, co sparaliżuje życie na obszarze gminy. W związku z czym nastąpią przerwy w dostawach wody i energii elektrycznej.- powstanie groźba wybuchu pożarów z powodu nieprzestrzegania zasad bezpieczeństwa podczas dogrzewania pomieszczeń mieszkalnych,- zakłócenia dla komunikacji lądowej,- wzrost zapotrzebowania na energię elektryczną.	Cały obszar Gminy Nowe Miasto	<p>Mróz jest zjawiskiem naturalnym, występującym przede wszystkim w okresie zimy (grudzień, styczeń, luty), sporadycznie późną jesienią i wczesną wiosną (druga połowa listopada i pierwsza połowa kwietnia).</p> <p>Gwałtowne spadki temperatur wynikają przy niesprzyjających układach atmosferycznych, którym nie można zapobiec, ale można zminimalizować ich skutki.</p> <p>Fala mrozów może objąć cały obszar gminy.</p>	prawdopodobne (4)	małe (B)	średnie	ryzyko akceptowane (A)	
Spowodowane siłami natury Śnieżyce Gmina Nowe Miasto	5	<p>Z:</p> <ul style="list-style-type: none">- zwiększenie, zapotrzebowania na natychmiastową pomoc opieki społecznej, <p>M:</p> <ul style="list-style-type: none">- nieprzejezdność lub całkowity paraliż odcinków dróg,- uszkodzenia i awarie linii przesyłowych a tym samym brak dostaw energii elektrycznej oraz łączności telefonicznej.- awarie urządzeń technologicznych i przemysłowych w zakładach pracy.	Cały obszar Gminy Nowe Miasto	<p>Fala śnieżyc i zamieci śnieżnych może objąć cały obszar gminy. Intensywne opady śniegu powodują zagrożenie głównie dla ludności przebywającej w obiektach wielko powierzchniowych np. hale sportowe zakłady produkcyjne czy obiekty handlowe, gdyż ciężar śniegu może być tak duży, że doprowadzi do naruszenia konstrukcji dachu. Nadmierne opady śniegu utrudniają lub całkowicie uniemożliwiają przejezdność dróg. Zjawisko to potęguje się przy silnie wiejących wiatrach.</p>	możliwe (3)	małe (B)	małe	ryzyko akceptowane (A)	



Strategia Rozwoju Gminy Nowe Miasto na lata 2015-2024

Spowodowane siłami natury Upaty i susze Gmina Nowe Miasto	6	<p>Długotrwały brak opadów powoduje:</p> <ul style="list-style-type: none">- suszę glebową, która z kolei powoduje suszę biologiczną, która staje się przyczyną dużych strat w rolnictwie, wysychania drzew owocowych, przydrożnych a niekiedy i leśnych,- w razie dalszego braku deszczu spotkamy się ze zjawiskiem suszy hydrologicznej, czyli obniżenia się źródła wód gruntowych i wysychania mniejszych cieków,- zwiększenie zapotrzebowania na natychmiastową pomoc medyczna, w przypadkach urazu termicznego, który może przybrać postać oparzenia słonecznego lub przegrzanie organizmu ludzkiego i w konsekwencji prowadzi do utraty przytomności a nawet życia,- zwiększenie zapotrzebowania na dostawę wody do celów higienicznych i gospodarczych szczególnie pitnych,,- wzrost zapotrzebowania na energię elektryczną na potrzeby urządzeń klimatyzacyjnych co prowadzi do niedoboru mocy lub przerw w dopływie prądu,- groźba wybuchu pożarów z powodu nieprzestrzegania zasad ochrony i bezpieczeństwa przeciwpożarowego, mogą zaistnieć samozapalenia, które niszczą życie, zdrowie i dorobek ludzki a nie jednokrotnie całe wsie i ogromne obszary leśne.	Cały obszar Gminy Nowe Miasto	<p>Upał, wysoka temperatura jest zjawiskiem naturalnym, występującym przede wszystkim w okresie letnim (czerwiec, lipiec, sierpień), sporadycznie wczesną jesienią i wczesną wiosną. Zagrożenie to może wystąpić na całym obszarze powiatu. Gwałtowny wzrost temperatur wynika z sprzyjających układów atmosferycznych, którym nie można zapobiec, ale można zminimalizować ich skutki. Długotrwałe utrzymywanie się wysokiej temperatury oraz brak opadów atmosferycznych stwarza bardzo duże zagrożenie dla flory i fauny a tym samym straty w gospodarce. Stwarza też zwiększenie zagrożenia pożarowego.</p>	możliwe (3)	małe (B)	małe	ryzyko akceptowane (A)	
---	---	---	-------------------------------	---	-------------	----------	------	------------------------	--



Strategia Rozwoju Gminy Nowe Miasto na lata 2015-2024

Skażenie promieniotwórcze Gmina Nowe Miasto	7	<p>Z:</p> <ul style="list-style-type: none">- podanie preparatu ze stabilnym jodem,- zakaz lub ograniczenie podawania żywności i wody przeznaczonej do spożycia przez ludzi,- zakaz lub ograniczenia żywienia zwierząt w tym wypasu na skażonym terenie,- czasowe lub stałe przesiedlenie ludności,- nakaz pozostania w pomieszczeniach zamkniętych.	Cały obszar Gminy Nowe Miasto	<p>Głównie źródłem skażeń promieniotwórczych dla terenu gminy mogą być awarie reaktorów jądrowych w państwach ościennych. Może być to też zdarzenie powstałe podczas transportu materiałów jądrowych, źródeł promieniowania jonizującego, odpadów promieniotwórczych i wypalonego paliwa jądrowego. W przypadku awarii reaktora na terenie państw ościennych przy sprzyjających warunkach atmosferycznych skażenie obejmie swoim zasięgiem cały teren gminy. Istnieje możliwość niekontrolowanego transportu materiałów promieniotwórczych będących odpadami technologicznymi przez teren gminy.</p>	bardzo rzadkie (1)	małe (B)	minimalne	ryzyko akceptowane (A)	
Skażenie toksycznymi środkami przemysłowymi Gmina Nowe Miasto	8	<p>Awaria zbiornika lub urządzeń technicznych z TSP może spowodować uwalnianie się środka toksycznego do atmosfery. Większość strat i zagrożonej ludności będzie zależała od gęstości zaludnienia w strefie przemieszczania się obłoku toksycznego, ilości uwolnionego środka oraz warunków meteorologicznych.</p> <p>Z:</p> <ul style="list-style-type: none">- zagrożenie dla życia i zdrowia ludzi zamieszkujących oraz przebywających w strefie niebezpiecznej na trasy przewozu TSP,- Istnieje konieczność ewakuacji mieszkańców z terenów zagrożonych,- w przypadku awarii (uszkodzenia) cysterny przewożącej toksyczne środki przemysłowe, istnieje realne zagrożenie skażenia przyziemnej warstwy gleby i powietrza.	Cały obszar Gminy Nowe Miasto	<p>Zagrożeniem dla ludności gminy jest transport drogowy materiałów niebezpiecznych. Najbardziej uczęszczanymi trasami przewozu materiałów niebezpiecznych tj. paliwa ropopochodne, gazy techniczne itp. są:</p> <ul style="list-style-type: none">- droga wojewódzka Płońsk-Nasielsk;- droga powiatowa Joniec-Ojrzeń.	bardzo rzadkie (1)	małe (B)	minimalne	ryzyko akceptowane (A)	



Strategia Rozwoju Gminy Nowe Miasto na lata 2015-2024

Epidemie Gmina Nowe Miasto	9	<p>Z:</p> <ul style="list-style-type: none">- bardzo duża liczba zachorowań, a tym samym brak miejsc na oddziałach zakaźnych,- ewakuacja osób zagrożonych zachorowaniami,- zagrożenie dla życia i zdrowia ludności,- skażenia wody chemiczne i bakteriologiczne mogą spowodować szerzenie się, chorób zakaźnych lub zatruc w krótkim okresie czasu, obejmując swym zasięgiem znaczną część ludności gminy, np.: epidemia duru brzusznego, czerwonki bakteryjnej, zakłócenia w funkcjonowaniu zakładów pracy.	Cały obszar Gminy Nowe Miasto	<p>Głównymi przyczynami zagrożeń epidemiologicznych na terenie gminy mogą być:</p> <ul style="list-style-type: none">- nieprzestrzeganie wymagań higieniczno-sanitarnych przy produkcji, obrocie i magazynowaniu środków spożywczych, szczególnie w placówkach zbiorowego żywienia oraz na targowiskach i bazarach przy handlu żywności;- zwalczanie chorób z terenów endemicznych (z uwagi na dużą migrację ludności związaną z poszukiwaniem pracy poza miejscem zamieszkania, rozwojem turystyki itp., możemy mieć do czynienia z importowaniem różnych chorób);- skażenia ujęć wody pitnej w wyniku powodzi lub awarii sieci wodociągowej;- kontakt ludności z zakażonymi zwierzętami mogą prowadzić do zachorowań na choroby odzwierzęce.	Rzadkie (2)	małe (B)	mała	ryzyko akceptowane (A)
-----------------------------------	---	---	-------------------------------	---	-------------	----------	------	------------------------



Strategia Rozwoju Gminy Nowe Miasto na lata 2015-2024

Epidemie Gmina Nowe Miasto	10	Z - masowy ubój zwierząt zakażonych, - utrudnienia lub całkowita blokada w komunikacji, - zakłócenia w funkcjonowaniu hodowli zwierząt, - izolacja i kwarantanna potencjalnie zakażonych zwierząt.	Cały obszar Gminy Nowe Miasto	Zagrożenie epizootyczne może objąć obszar skupiający gospodarstwa rolne wyspecjalizowane w hodowli jednego rodzaju grupy zwierząt. Ogólna ilość gospodarstw powiatu płońskiego wynosi 9727, z czego w 4736 gospodarstwach utrzymywane jest bydło a w 6097 utrzymywana jest trzoda chlewna. Hodowla bydła nastawiona jest na produkcję mleka i w niewielkim stopniu na opas młodego bydła rzeźnego, a hodowla świń opiera się na własnym zapleczu prosiąt pozyskiwana od loszek i macior utrzymywanych w swoich gospodarstwach. Prowadzi się głównie tucz świń z przeznaczeniem ich na rzeź. W hodowli drobiu głównie przeważa tzw. hodowla przydomowa. Ilość kurników przemysłowych 7 są to hodowle brojlerów kurzych. Łącznie około 139 000 sztuk.	rzadkie (2)	małe (B)	mała	ryzyko akceptowane (A)
Epidemie Gmina Nowe Miasto	11	- straty w roślinach uprawnych, drzewach i krzewach owocowych, - ograniczenie produkcji produktów spożywczych, - masowe obumieranie drzewostanu w kompleksach leśnych.	-	-	rzadkie (2)	małe (B)	mała	ryzyko akceptowane (A)



Strategia Rozwoju Gminy Nowe Miasto na lata 2015-2024

Pożary Gmina Nowe Miasto	12	<p>Z:</p> <ul style="list-style-type: none">- konieczność ewakuacji ludzi z rejonów zagrożenia,- niebezpieczeństwo dla życia i zdrowia ludzi i zwierząt. <p>M:</p> <ul style="list-style-type: none">- zakłócenie w ruchu drogowym,- uszkodzenia i awarie linii przesyłowych, a tym samym brak dostaw energii elektrycznej oraz łączności telefonicznej.	Cały obszar Gminy Nowe Miasto	<p>Zagrożenie pożarami występuje głównie w lasach w okresach letnich (susze). Dodatkowymi elementami zagrożeń w lasach są przebiegające przez nie szlaki komunikacyjne oraz penetracja tych terenów przez ludność. Zagrożenie pożarowe występujące w zakładach przemysłowych jest typowe dla rodzaju produkcji i wykonywanych usług. Jest ono związane ze stosowaniem, składowaniem i przerobem dużych ilości materiałów palnych, w tym pasz objętościowych, zboża, nawozów sztucznych, itp. Dodatkowe zagrożenie stwarzają urządzenia stosowane w procesach technologicznych zbioru i transportu zbóż, przerobu produktów rolnych. Stopień zagrożenia pożarowego poszczególnych zakładów produkcyjnych jest zróżnicowany, uzależniony od wielkości zakładu, konstrukcji obiektów, procesów technologicznych oraz przetwarzanych surowców i wytwarzanych dóbr materialnych. Specyficzne zagrożenie pożarowe na terenie Nowego Miasta tworzy liczna, często zwarta zabudowa, która w znacznych ilościach występuje w obrębie ulic Główny Rynek, Zakroczymska, Kościelna, Płońska, składająca się w większości z budynków, w których występują palne elementy konstrukcyjne.</p>	możliwe (3)	średnie (c)	średnie	ryzyko tolerowane (T)
--------------------------	----	--	-------------------------------	--	-------------	-------------	---------	-----------------------



Strategia Rozwoju Gminy Nowe Miasto na lata 2015-2024

Katastrofy drogowe Gmina Nowe Miasto	13	<p>Z:</p> <ul style="list-style-type: none">- niebezpieczeństwo dla życia i zdrowia ludzi i zwierząt,- konieczność ewakuacji ludzi z rejonów zagrożenia, <p>S:</p> <ul style="list-style-type: none">- skażenie powietrza – możliwość rozprzestrzeniania się środków trujących,- skażenie ziemi i wód gruntowych,- konieczność okresowego badania gleby, wody i powietrza w rejonach, gdzie wystąpiły skażenia. <p>M:</p> <ul style="list-style-type: none">- powstanie pożarów pojazdów, budynków, obszarów leśnych,- czasowe zakłócenie w ruchu drogowym.	Cały obszar Gminy Nowe Miasto	<p>Na terenie gminy przebiegają drogi gminne, powiatowe i wojewódzkie.</p> <p>Zdarzenie z udziałem substancji niebezpiecznych Wyżej wymienionymi trasami prowadzony jest transport substancji niebezpiecznych. Z przeprowadzonego rozpoznania wynika, że przewożone są min.: ON, etylina, gaz propan-butan, gazy techniczne.</p> <p>Zdarzenie z udziałem dużej ilości uszkodzonych. Ilość dróg powiatowych i wojewódzkich na terenie gminy stwarza dobre warunki do rozwoju sieci komunikacji zbiorowej, a tym samym stwarza zagrożenie wystąpienia zdarzenia z dużą ilością uszkodzonych.</p> <p>Prywatni przewoźnicy nagminnie naruszają i łamią przepisy przewożąc jednorazowo zbyt dużą liczbę osób, stwarzając zagrożenie dla dużej ilości osób.</p> <p>Przyczyną takiego w/w zdarzenia może być najczęściej zły stan techniczny pojazdów oraz nieprzestrzeganie przepisów ruchu drogowego.</p>	rzadkie (2)	średnie (c)	średnie	akceptowane (A)	
--------------------------------------	----	---	-------------------------------	--	----------------	----------------	---------	--------------------	--



Strategia Rozwoju Gminy Nowe Miasto na lata 2015-2024

Katastrofy budowlane Gmina Nowe Miasto	14	<ul style="list-style-type: none">- niebezpieczeństwo dla życia i zdrowia ludzi i zwierząt,- zniszczenia w infrastrukturze budowlanej,- zakłócenie w ruchu drogowym,- uszkodzenia i awarie linii przesyłowych a tym samym brak dostaw energii elektrycznej oraz łączności telefonicznej,- konieczność ewakuacji ludzi z rejonów zagrożenia.	Nowe Miasto	<p>Potencjalne zagrożenie katastrofami budowlanymi (awarie, zawaly, uszkodzenia budynków) wynika z istnienia budynków wyeksploatowanych technicznie lub nieremontowanych, prowadzonych robót budowlanych i remontowych, wyposażania obiektów w instalacje i urządzenia gazowe. Przyczyną takiego stanu rzeczy są głównie błędy lub zaniedbania ze strony człowieka.</p> <p>Na zagrożenie obiektów wyeksploatowanych duży wpływ mają warunki atmosferyczne, w tym silne wiatry i intensywne opady śniegu, czy nawet deszczu, ale także wibracje spowodowane ruchem dużych pojazdów.</p> <p>Przyczyną takiego stanu rzeczy są głównie błędy lub zaniedbania ze strony człowieka. Zaliczymy do nich błąd przy projektowaniu, błąd w czasie wykonawstwa, nieodpowiednie warunki eksploatacji. Nie można także wykluczyć przypadków losowych takich jak wybuchy, pożary, powodzie, huragany.</p>	bardzo rzadkie (1)	średnie (c)	małe	ryzyko akceptowane (A)
Katastrofy wodne Gmina Nowe Miasto	15	<p>Może wystąpić tylko w wyjątkowych okolicznościach.</p> <p>Z:</p> <ul style="list-style-type: none">- ewakuacja ludności – 17 osób z miejscowości Nowe Miasto i Nowe Miasto-Folwark <p>M:</p> <ul style="list-style-type: none">- zniszczenie zapory piętrzącej wodę na zbiorniku retencyjnym na rzece Sonie w miejscowości Nowe Miasto,- możliwość zalania lub podtopienia 4 budynków mieszkalnych oraz 10 ha użytków rolnych oraz 30 ha nieużytków- zalanie upraw rolnych.	Nowe Miasto oraz miejscowości leżące nad Soną	<p>Na terenie powiatu znajduje się budowla piętrząco-upustowa tworząca zalew zajmujący 27,5 ha, o pojemności 433,8 tys. m³ i maksymalnym spiętrzeniu wody w obrębie zapory 3,10 m (średnie 2,20 m).</p> <p>Stan techniczny budowli dobry.</p> <p>Jednym z podstawowych warunków decydujących o bezpieczeństwie mieszkańców rejonu zalewowego (ok. 5 ha w m. Nowe Miasto) jest właściwa obsługa urządzeń hydrotechnicznych (utrzymanie właściwego poziomu wody w zbiorniku).</p>	bardzo rzadkie (1)	małe (b)	minimalne	ryzyko akceptowane (A)



Strategia Rozwoju Gminy Nowe Miasto na lata 2015-2024

Naruszenia porządku publicznego	16	<p>Z:</p> <ul style="list-style-type: none"> - ewakuacja zagrożonych osób. <p>M:</p> <ul style="list-style-type: none"> - zniszczenie mienia, - dezorganizacja pracy obiektów użyteczności publicznej administracji, placówek oświatowych, służby zdrowia oraz obiektów handlowych, - blokada szlaków komunikacyjnych, - utrudnienia w funkcjonowaniu zakładów produkcyjnych. <p>S:</p> <ul style="list-style-type: none"> - skażeniu ujęć wody lub żywności toksycznymi substancjami chemicznymi. 	Nowe Miasto	Na terenie Nowego Miasta możliwe są zbiorowe naruszenia porządku publicznego o charakterze chuligańskim, takie jak zamieszki i burdy uliczne, często towarzyszące imprezom plenerowym i prowadzące w skrajnych przypadkach do niszczenia mienia oraz stwarzających zagrożenie życia i zdrowia obywateli	bardzo rzadkie (1)	małe (B)	minimalne	ryzyko akceptowane (A)	
Terroryzm Gmina Nowe Miasto	17	<p>Może wystąpić tylko w wyjątkowych okolicznościach. Nie oczekuje się, że może się zdarzyć.</p> <p>Z:</p> <ul style="list-style-type: none"> - ewakuacja zagrożonych osób. <p>M:</p> <ul style="list-style-type: none"> - zniszczenie mienia, - dezorganizacja pracy obiektów użyteczności publicznej administracji, placówek oświatowych, służby zdrowia oraz obiektów handlowych, - blokada szlaków komunikacyjnych, - utrudnienia w funkcjonowaniu zakładów produkcyjnych. <p>S:</p> <ul style="list-style-type: none"> - skażeniu ujęć wody lub żywności toksycznymi substancjami chemicznymi. 	Teren całej Gminy Nowe Miasto	<p>Obserwowany poziom przestępczości oraz funkcjonowanie grup przestępczych o charakterze zorganizowanym, łatwy dostęp do broni i materiałów wybuchowych powodują wzrost prawdopodobieństwa dokonania na obszarze gminy aktów terroru polegających na:</p> <ul style="list-style-type: none"> - zdetonowaniu ładunków wybuchowych w miejscach publicznych takich jak: szkoły, budynki administracyjne, obiekty handlowe i inne, - przekazaniu fałszywych informacji o podłożeniu ładunku wybuchowego w obiekcie użyteczności publicznej - zakłócenia w ciągłości funkcjonowania urzędów, zakładów produkcyjnych, a także działania urządzeń technicznych. 	bardzo rzadkie (1)	nieistotne (A)	minimalne	ryzyko akceptowane (A)	

Źródło: Plan Zarządzania Kryzysowego Gminy Nowe Miasto

Legenda:

- Z** skutki dla życia i zdrowia
- M** skutki dla mienia wraz z infrastrukturą
- S** skutki dla środowiska



Ochotnicze Straże Pożarne (OSP) w Gminie Nowe Miasto

W Gminie Nowe Miasto funkcjonują 3 jednostki Ochotniczej Straży Pożarnej: w miejscowościach: Nowe Miasto, Latonice i Karolinowo. 1 jednostka OSP jest w Krajowym Systemie Ratowniczo-Gaśniczym. W zakresie działań dotyczących ochrony przeciwpożarowej w jednostkach OSP prowadzona jest popularyzacja ochrony przeciwpożarowej wśród młodzieży poprzez organizowane pogadanki na temat przyczyn powstawania pożarów i innych zagrożeń i zdarzeń oraz ich zapobiegania w placówkach szkolno-oświatowych na terenie gminy. Charakterystykę jednostek OSP działających na terenie gminy przedstawia poniżej zamieszczone zestawienie.

Wyszczególnienie	Przynależność do Krajowego Systemu Ratowniczo-Gaśniczego	Stan techniczny i parametry budynków OSP	Zasoby sprzętowe jednostki	Zasoby ludzkie jednostki	Zakres prowadzonych przez jednostkę działań
OSP w Nowym Mieście	tak	Rok budowy 1962, powierzchnia 420 m ²	motopompy, pompy szlamowe, sprzęt ratownictwa wodnego – ponton motorowy selva majorka, sprzęt hydrauliczny – Holmatro, pilarki	40	Działania ratowniczo-gaśnicze, zabezpieczenie rejonu, usuwanie skutków zdarzeń – huragany, wypadki, powodzie.
OSP w Latonicach	nie	Rok budowy 1967, powierzchnia 198 m ²	motopompy, pilarki	31	
OSP w Karolinowie	nie	Rok budowy 1973, powierzchnia 250 m ²	motopompy, pilarki	31	

Źródło: dane Urzędu Gminy Nowe Miasto

Tabela 18. Udział z działaniach ratowniczych jednostek OSP z Gminy Nowe Miasto w latach 2010 – 2014

№- Miejscowość (siedziba jednostki OSP)	Liczba zagrożeń						Ogółem	
	Pożary		Miejscowe zagrożenia		Alarmy fałszywe			
	Na terenie własnego działania	Poza terenem własnego działania	Na terenie własnego działania	Poza terenem własnego działania	Na terenie własnego działania	Poza terenem własnego działania	Na terenie własnego działania	Poza terenem własnego działania
Rok 2010								
OSP w Nowym Mieście	18	6	25	5	0	0	43	11
OSP w Latonicach	8	0	3	3	0	0	11	3
OSP w Karolinowie	2	0	0	1	0	0	2	1
Rok 2011								
OSP w Nowym Mieście	11	6	39	3	1	-	51	9
OSP w Latonicach	4	-	4	-	-	-	8	-
OSP w Karolinowie	-	-	-	-	-	-	-	-
Rok 2012								
OSP w Nowym Mieście	27	6	15	-	1	-	43	6



Strategia Rozwoju Gminy Nowe Miasto na lata 2015-2024

OSP w Latonicach	4	-	1	-	-	-	5	-
OSP w Karolinowie	5	-	-	-	-	-	5	-
Rok 2013								
OSP w Nowym Mieście	13	4	17	-	2	-	32	4
OSP w Latonicach	7	-	1	-	-	-	8	-
OSP w Karolinowie	2	-	1	-	-	-	3	-
Rok 2014								
OSP w Nowym Mieście	22	5	13	1	4	-	39	6
OSP w Latonicach	6	1	1	-	-	-	7	1
OSP w Karolinowie	2	-	-	-	-	-	2	-

Źródło: dane Urzędu Gminy Nowe Miasto

W analizowanym okresie obejmującym lata 2010-2014 jednostki OSP z Gminy Nowe Miasto wyjeżdżały do miejscowych zagrożeń (*zdarzenie wynikających z rozwoju cywilizacyjnego i naturalnych praw przyrody, niebędących pożarem ani klęską żywiołową, stanowiących zagrożenie dla życia, zdrowia, mienia lub środowiska, któremu zapobieżenie lub którego usunięcie skutków nie wymaga zastosowania nadzwyczajnych środków*) - 48%. 53% wyjazdów skierowanych było do pożarów. W analizowanym okresie odnotowano łącznie 8 alarmów fałszywych stanowiących 2,6% wszystkich działań ratowniczych.

W analizowanym okresie obejmującym lata 2010-2014 liczba zagrożeń, w których usuwaniu uczestniczyły jednostki OSP z Gminy Nowe Miasto charakteryzowała ogólna tendencja malejąca.



Gminne Centrum Alarmowe SMS

Od 2011 roku w Gminie Nowe Miasto funkcjonuje **Gminne Centrum Alarmowe SMS** (GCA SMS). Jest to system, który w łatwy sposób umożliwia komunikację z mieszkańcami oraz usprawnia i przyspiesza rozsyłanie informacji wewnątrz organizacji ważnych dla funkcjonowania Gminy – np. do sołtysów, radnych lub grupy zarządzania kryzysowego (zarządzający akcją, komendant policji, straży gminnej, straży pożarnej, weterynarz itp.)

Informacje o zagrożeniach pochodzą z Instytutu Meteorologii i Gospodarki Wodnej. Poprzez Wojewódzkie Centrum Zarządzania Kryzysowego, a dalej Powiatowe Centrum Zarządzania Kryzysowego trafiają do Gminnego Centrum Zarządzania Kryzysowego. Następnie przesyłana jest do abonentów w formie krótkiej wiadomości tekstowej (SMS), wykorzystując przy tym GCA SMS.

3.4. Ochrona zdrowia i życia

Opieka zdrowotna to ogół środków mających na celu zapobieganie i leczenie chorób populacji. Realizowana jest za pomocą systemu opieki zdrowotnej. System opieki zdrowotnej na analizowanym obszarze świadczy usługi z zakresu ambulatoryjnej i stacjonarnej opieki zdrowotnej.

Ambulatoryjna opieka zdrowotna

Świadczenia ambulatoryjnej opieki zdrowotnej dla mieszkańców Gminy Nowe Miasto realizowane są przez:

- ✓ Niepubliczny Zespół Zakładów Opieki Zdrowotnej „Palium” Sp. z o.o.;
- ✓ Prywatna Praktyka Stomatologiczna w Nowym Mieście.

Niepubliczny Zespół Zakładów Opieki Zdrowotnej „Palium” świadczy usługi w zakresie:

- ✓ podstawowej opieki zdrowotnej,
- ✓ długoterminowej opieki zdrowotnej.

Długoterminowa opieka zdrowotna obejmuje: pielęgniarską opiekę domową, oraz hospicjum domowe (świadczy usługi u osób z chorobą nowotworową). W Niepublicznym Zespole Zakładów Opieki Zdrowotnej „Palium” w Nowym Mieście istnieje możliwość wykonania badań: EKG, pomiar RR, poziom glukozy w surowicy, pobierane są materiały do badań laboratoryjnych.

Istnieje także specjalne pomieszczenie do wykonywania zabiegów rehabilitacyjnych.

Niepubliczny Zespół Zakładów Opieki Zdrowotnej „Palium” prowadzi także promocję zdrowia grupową i indywidualną wśród dorosłych dzieci i młodzieży, na temat:

- ✓ zdrowego stylu życia,
- ✓ chorób układu krążenia,
- ✓ ochrony środowiska,
- ✓ chorób nowotworowych,
- ✓ uzależnień,
- ✓ WZW i AIDS,
- ✓ zapobieganie urazom i wypadkom.

W „Palium” codziennie przyjmują interniści a raz w tygodniu pediatra. Szerszy zakres pomocy zdrowotnej miejscowa ludność może uzyskać w Zespole Opieki Zdrowotnej w Płońsku i w Przychodni Rejonowej.

Zasoby ludzkie zakładu tworzą 22 osoby.

Liczba udzielonych świadczeń przez „Palium” w 2014 roku mieszkańcom Gminy Nowe Miasto – 13 643.

Poniżej zamieszczona tabela prezentuje ambulatoryjną opiekę zdrowotną i apteki w Gminie Nowe Miasto według stanu na koniec 2013 roku.

Tabela 19. Ambulatoryjna opieka zdrowotna i apteki w Gminie według stanu na koniec 2013 roku

WYSZCZEGÓLNIENIE	Ambulatoryjna opieka zdrowotna		Apteki ogólnodostępne	Liczba ludności na 1 aptekę ogólnodostępną
	zakłady opieki zdrowotnej	Praktyki lekarskie		
Województwo mazowieckie	495	149	233	6492
Gmina Nowe Miasto	1	1	2	2362

Źródło: GUS, Bank Danych Lokalnych http://www.stat.gov.pl/rzesz/69_1438_PLK_HTML.htm



Stacjonarna opieka zdrowotna

Opieka zdrowotna o charakterze stacjonarnym świadczona jest w szpitalach ogólnych oraz innych zakładach opieki zdrowotnej, takich jak: zakłady psychiatryczne, zakłady opieki długoterminowej (zakłady opiekuńczo-lecznicze, pielęgniacyjno-opiekuńcze, hospicja) oraz zakłady leczenia uzdrowiskowego.

Mieszkańcy Gminy Nowe Miasto w zakresie stacjonarnej opieki zdrowotnej, korzystają z usług Samodzielnego Publicznego Zespołu Zakładów Opieki Zdrowotnej im. Marszałka Józefa Piłsudskiego w Płońsku (SP ZZOZ).

SP ZZOZ im. Marszałka Józefa Piłsudskiego w Płońsku świadczy usługi zdrowotne służące zachowaniu, ratowaniu, przywracaniu i poprawie zdrowia; zapobieganiu powstawaniu urazów i chorób poprzez działania profilaktyczne; terapii; zapobieganiu niesprawności i jej ograniczeniu; objęciu opieką osób nie wymagających hospitalizacji, które ze względu na zły stan zdrowia i trudną sytuację rodzinną nie mogą przebywać w swoim środowisku domowym. SP ZZOZ udziela świadczeń zdrowotnych na podstawie umowy z Narodowym Funduszem Zdrowia w zakresie:

- specjalistycznej opieki ambulatoryjnej;
- hospitalizacji osób potrzebujących całodobowych lub całodziennych świadczeń specjalistycznych;
- pomocy doraźnej w razie wypadku, urazu, nagłego zachorowania lub nagłego pogorszenia stanu zdrowia i zagrożenia życia;
- przeprowadzania badań profilaktycznych;
- wykonania badań diagnostycznych;
- całodobowej opieki długoterminowej w ramach zakładu opiekuńczo – leczniczego.

Hospitalizacje prowadzi w 11 oddziałach

- anestezjologii i intensywnej terapii,
- chirurgicznym,
- dziecięcym,
- internistycznym,
- kardiologicznym,
- noworodkowym,
- położniczo – ginekologicznym,
- ratunkowym,
- rehabilitacyjnym,
- reumatologicznym,
- urazowo – ortopedycznym.

Na terenie Szpitala w bezpośrednim sąsiedztwie Szpitalnego Oddziału Ratunkowego usytuowane jest lądowisko dla helikopterów sanitarnych. Szpitalny Oddział Ratunkowy ściśle współpracuje z Działem Pomocy Doraźnej, który posiada cztery podstacje: w Płońsku, Raciążu, Glinojce i Nowym Mieście.

Przy Szpitalu działa Zespół Poradni Specjalistycznych, w skład którego wchodzi poradnie:

- chirurgiczna,
- dermatologiczna,
- diabetologiczna,
- endokrynologiczna,
- kardiologiczna,
- neonatologiczna,
- onkologiczna,
- preluksacyjna,
- psychologiczna,
- reumatologiczna,
- urazowo- ortopedyczna,
- urologiczna,
- zdrowia psychicznego,
- oddział dzienny psychiatryczny ogólny.

SPZZOZ posiada Zakład Rehabilitacji, w skład którego wchodzi:

- oddział rehabilitacyjny,
- oddział rehabilitacji neurologicznej,
- ośrodek rehabilitacji dziennej,



- poradnie rehabilitacyjne w Płońsku i Raciążu,
- pracownia fizjoterapii w Płońsku i Raciążu.

W strukturach SPZZOZ znajduje się również Zakład Opiekuńczo - Leczniczy, zajmujący się długoterminową i paliatywną opieką.

Medyczne Laboratorium Diagnostycznym wyposażone jest w najnowszy sprzęt oraz szereg udogodnień zwiększających komfort pacjenta oraz jakość i szybkość wykonywanych analiz.

SPZZOZ posiada również Zakład Diagnostyki Obrazowej, w skład którego wchodzi pracownie:

- mammografii,
- RTG,
- tomografii komputerowej,
- USG.

Zatrudnienie w Samodzielnym Publicznym Zespole Zakładów Opieki Zdrowotnej im. Marszałka Józefa Piłsudskiego w Płońsku kształtuje się obecnie na poziomie 548 osób, (w tym 55 lekarzy, w tym 15 stażystów) uwzględniając jedynie zatrudnienie na podstawie umowy o pracę. Aktualnie szpital posiada 317 łóżek szpitalnych (tj. 265 szpital i 52 ZOL) i 5 karetek i 1 karetka-transport sanitarny. Szpital zapewnia kompleksową opiekę medyczną, dobrej jakości wyposażenie medyczne oraz pobyt w komfortowych warunkach (pokoje 1, 2 lub 3 osobowe).

Zakłady opieki długoterminowej

Mieszkańcy Gminy Nowe Miasto wymagający opieki długoterminowej są kierowani do najbliższej placówki świadczącej takie usługi, tj.: Dom Pomocy Społecznej w Karolinowie (DPS).

Dom Pomocy Społecznej w Karolinowie jest placówką stacjonarną tj. pobytu stałego dla 40 osób przewlekle, somatycznie chorych. DPS jest samodzielną jednostką budżetową, której organem prowadzącym jest Powiat Płoński.

Do DPS może być skierowana osoba, która wymaga całodobowej opieki z powodu wieku, choroby lub niepełnosprawności, a która nie może samodzielnie funkcjonować. Pobyt w DPS jest odpłatny. Miesięczny koszt utrzymania mieszkańca w roku 2014 wynosił 3 350,00 zł.

Decyzję o skierowaniu do DPS i decyzję ustalającą opłatę w DPS wydaje organ właściwy dla tej osoby. Decyzję o umieszczeniu w DPS Karolinowo wydaje Starosta Płoński.

DPS w Karolinowie usytuowany jest na terenie wiejskim w odległości 25 km od miasta Płońsk i tyle samo od Ciechanowa. Ogólna powierzchnia zajmowanego terenu wynosi 1,78 ha, zaś użytkowa obiektu 1 902,8 m². Dom jest jednopiętrowy z zainstalowanym dźwigiem osobowym typu szpitalnego. Na korytarzach zainstalowane są poręcze. Dom posiada instalację elektryczną, wodną, ciepłą, p/poż, przyzywową, telefoniczną i telewizyjną oraz własną biologiczno-mechaniczną oczyszczalnię ścieków. Pensjonariusze mieszkają w pokojach jedno bądź dwuosobowych z łazienkami umieszczonymi przy pokojach. Na terenie Domu znajdują się również m.in. 2 świetlice wyposażone w sprzęt audiowizualny, 2 pracownie terapii zajęciowej, w jednej z nich znajduje się domowa biblioteczka, sala rehabilitacyjna, wyposażona w nowoczesny sprzęt do rehabilitacji, gabinet zabiegowy, jadalnia, pralnia. W Domu znajduje się kaplica, do której są dwa wejścia jedno z Domu, drugie z zewnątrz. Mieszkańcy mają także do swojej dyspozycji 2 podręczne kuchenki, znajdujące się obok kąpek wypoczynkowych⁵.

Zakłady lecznictwa uzdrowiskowego

W Gminie Nowe Miasto nie występują miejscowości posiadające status uzdrowiska. Najbliższe ośrodki profilaktyczne i lecznicze znajdują się w województwie kujawsko-pomorskim w miejscowościach:

- Ciechocinek w odległości 162 km od miejscowości Nowe Miasto;
- Wieniec Zdrój w odległości 126 km od miejscowości Nowe Miasto;
- Inowrocław w odległości 188 km od miejscowości nowe Miasto.

W zależności od rodzaju schorzenia mieszkańcy Gminy Nowe Miasto korzystają z ofert wszystkich sanatoriów krajowych, których lokalizację przedstawia poniżej zamieszczona mapa.

⁵<http://dpskarolinowo.pl/o-nas.html> z dnia 25.02.2015



Źródło: Walory uzdrowiskowe. Sanatoria w Polsce, Sabina Tkocz, Kraków 2006

3.5. Opieka

3.5.1. Opieka nad dziećmi (żłobek i przedszkole)

Na terenie Gminy Nowe Miasto nie funkcjonują żłobki. Opieka nad dziećmi świadczona jest przez Przedszkole Samorządowe im. Misia Uszatka w Nowym Mieście oraz oddział przedszkolny przy Szkole Podstawowej w Gościminie Wielkim.

3.5.2. Opieka nad osobami starszymi

W zakresie opieki nad osobami starszymi Gminny Ośrodek Pomocy Społecznej w Nowym Mieście współdziała przede wszystkim z następującymi instytucjami i podmiotami:

- ✓ Niepubliczny Zespół Zakładów Opieki Zdrowotnej „Palium” w Nowym Mieście,
- ✓ Urząd Gminy w Nowym Mieście (dostęp do parteru),
- ✓ Urząd Pocztowy w Nowym Mieście,
- ✓ Bank Spółdzielczy w Nowym Mieście,
- ✓ placówki handlowe w Nowym Mieście (sklepy spożywcze i przemysłowe),
- ✓ Powiatowy Urząd Pracy w Płońsku (dostęp do parteru),
- ✓ Powiatowe Centrum Pomocy Rodzinie w Płońsku,
- ✓ KRUS i ZUS w Płońsku.

Na terenie Gminy Nowe Miasto nie ma obiektów służących opiece nad osobami przewlekle chorymi i w stanie terminalnym. Mieszkańcy Gminy Nowe Miasto wymagający takiej opieki, są kierowani do:

- placówek świadczących takie usługi zlokalizowanych w powiecie płońskim, tj.: Dom Pomocy Społecznej w Karolinowie.

3.5.3. Opieka nad osobami niepełnosprawnymi

Opieka nad osobami niepełnosprawnymi to zadanie Gminnego Ośrodka Pomocy Społecznej w Nowym Mieście.

Według przepisów ustawy o rehabilitacji zawodowej i społecznej – za niepełnosprawne należy uznać osoby, których stan fizyczny, psychiczny lub umysłowy powoduje trwałe lub okresowe utrudnienia bądź uniemożliwia pełnienie ról i zadań społecznych na poziomie powszechnie przyjętych kryteriów. Mówiąc o osobach niepełnosprawnych mamy na myśli osoby posiadające stopień niepełnosprawności orzeczonej przez zespół ds. orzekania o stopniu niepełnosprawności lub orzeczoną niezdolność



do pracy przez orzecznika ZUS lub KRUS, jak również inne osoby z dysfunkcjami fizycznymi, psychicznymi bądź umysłowymi.

Niepełnosprawności, oprócz uszkodzenia ciała czy choroby, wciąż często towarzyszą liczne bariery – architektoniczne, ekonomiczne, środowiskowe, brak tolerancji dla odmienności w swoich społecznościach, dyskryminacja w wielu dziedzinach życia społecznego.

Ważniejsze placówki i obiekty użyteczności publicznej przystosowane do potrzeb osób niepełnosprawnych – bez barier architektonicznych:

- ✓ Niepubliczny Zespół Zakładów Opieki Zdrowotnej „Palium” w Nowym Mieście,
- ✓ Urząd Gminy w Nowym Mieście (dostęp do parteru),
- ✓ Urząd Pocztowy w Nowym Mieście,
- ✓ Bank Spółdzielczy w Nowym Mieście,
- ✓ placówki handlowe w Nowym Mieście (sklepy spożywcze i przemysłowe),
- ✓ Powiatowy Urząd Pracy w Płońsku (dostęp do parteru),
- ✓ Powiatowe Centrum Pomocy Rodzinie w Płońsku,
- ✓ KRUS i ZUS w Płońsku.

Długotrwała lub ciężka choroba, potwierdzona przez lekarza odpowiednim zaświadczeniem, trwająca powyżej trzech miesięcy, to jedna z przyczyn, która pozwala ubiegać się o świadczenia z pomocy społecznej w formie zasiłku okresowego lub celowego.

Tabela 20. Korzystający z pomocy GOPS z powodu niepełnosprawności i długotrwałej choroby

	2012	2013	2014
Liczba rodzin	46	32	42
Liczba osób w rodzinach	141	34	108

Źródło: Opracowanie własne na podstawie danych GOPS w Nowym Mieście

3.5.4. Opieka społeczna

Zadania pomocy społecznej na terenie Gminy Nowe Miasto realizuje Gminny Ośrodek Pomocy Społecznej w Nowym Mieście, który powstał na mocy uchwały Nr IX/44/90 Gminnej Rady Narodowej w Nowym Mieście z dnia 25 kwietnia 1990 roku.

W Ośrodku zatrudnionych jest ogółem czterech pracowników: kierownik, specjalista pracy socjalnej, pracownik socjalny, inspektor ds. świadczeń rodzinnych i funduszu alimentacyjnego.

Zgodnie z art. 110 pkt. 11 ustawy o pomocy społecznej - ośrodek pomocy społecznej zatrudnia pracowników socjalnych proporcjonalnie do liczby ludności gminy w stosunku jeden pracownik socjalny na 2 tysiące mieszkańców. Zrealizowany jest więc ustawowy zapis o niezbędnej ilości zatrudnionych pracowników socjalnych. Zatrudniona kadra posiada wymagane wykształcenie kierunkowe. Pracownicy socjalni posiadają dyplomy pracownika socjalnego. Specjalista pracy socjalnej ma specjalizację I stopnia. Ośrodek realizuje zadania zlecone z zakresu administracji rządowej oraz zadania własne gminy z zakresu pomocy społecznej. Zadania zlecone są finansowane z budżetu wojewody. Na realizację pozostałych zadań gmina przeznaczona środki własne.

Gminny Ośrodek Pomocy Społecznej w Nowym Mieście udziela pomocy osobom i rodzinom celu przezwyciężenia trudnych sytuacji życiowych, których nie są w stanie pokonać, wykorzystując własne środki i możliwości.

Pomocy społecznej udziela się osobom i rodzinom w szczególności z powodu:

- ✓ ubóstwa,
- ✓ sieroctwa,
- ✓ bezdomności,
- ✓ bezrobocia,
- ✓ niepełnosprawności,
- ✓ długotrwałej lub ciężkiej choroby,
- ✓ potrzeby ochrony macierzyństwa lub wielodzietności,
- ✓ zdarzenia losowego,
- ✓ trudności w przystosowaniu do życia po zwolnieniu z zakładu karnego,
- ✓ bezradności w sprawach opiekuńczo-wychowawczych zwłaszcza w rodzinach niepełnych lub wielodzietnych,
- ✓ alkoholizmu lub narkomanii,
- ✓ przemocy w rodzinie.



Z uwagi na ograniczone środki finansowe nie zawsze jest możliwe zapewnienie pomocy wszystkim potrzebującym w wystarczającym zakresie. Dotyczy to szczególnie rodzin, w których występuje długotrwałe bezrobocie przy równoczesnym braku stałego źródła dochodu, bądź rodzin, w których jedynym stałym źródłem dochodu są zasiłki rodzinne wraz z dodatkami.

Osoby i rodziny zgłaszające się do ośrodka pomocy społecznej potrzebują różnych form wsparcia i pomocy, w tym niejednokrotnie wsparcia psychologicznego, prawnego. Pracownicy ośrodka udzielają wsparcia w ramach prowadzonej pracy socjalnej, pomagają w załatwianiu spraw urzędowych, udzielają wskazówek, kierują do psychologa.

Największą grupę rodzin objętych pomocą społeczną stanowią rodziny dotknięte problemem bezrobocia. Sytuacja taka utrzymuje się od kilku lat. Niepokojącym zjawiskiem wśród osób pozostających długotrwałe bezrobotnymi jest bierność w poszukiwaniu pracy i wręcz przeświadczenie o braku efektywności podejmowanych w tym zakresie działań, jak również niechęć poszukiwania pracy poza miejscem zamieszkania⁶.

Tabela 21. Pomoc społeczna wg powodów udzielenia w 2011-2014 r.

Wyszczególnienie	2011 rok		2012 rok		2013 rok		2014 rok	
	Liczba rodzin	Liczba osób w rodzinach	Liczba rodzin	Liczba osób w rodzinach	Liczba rodzin	Liczba osób w rodzinach	Liczba rodzin	Liczba osób w rodzinach
Ubóstwo	81	289	99	355	85	291	95	304
Sieroctwo	0	0	0	0	0	0	0	0
Bezdomność	0	0	0	0	0	0	0	0
Potrzeba ochrony macierzyństwa	2	6	0	0	18	89	18	96
Bezrobocie	57	188	64	209	73	243	82	252
Niepelnosprawność	29	89	28	36	26	74	37	98
Długotrwała lub ciężka choroba	12	38	18	55	6	10	5	10
Bezradność w sprawach opiekuńczo wychowawczych i prowadzenia gospodarstwa domowego	60	245	64	281	40	163	53	203
Alkoholizm	17	50	16	43	10	34	8	36
Narkomania	0	0	-	-	-	-	-	-
Trudności w przystosowaniu do życia po zwolnieniu z zakładu karnego	1	4	2	2	0	0	5	8
Zdarzenie losowe	0	0	1	2	1	7	1	2

Źródło: Dane GOPS w Nowym Mieście

Tabela 22. Wydatki na pomoc społeczną, w tym w ramach zadań własnych oraz w ramach zadań zleconych w latach 2011-2014

Rok	Wydatki ogółem	Wydatki w ramach zadań własnych	Wydatki w ramach zadań zleconych
2011	2 009 446	327481	1 681 965
2012	1824883	322676	1 502 207
2013	1928396	333871	1 594 525
2014	1951416	393037	1 558 379

Źródło: Dane GOPS w Nowym Mieście

Tabela 23. Pomoc społeczna wg rodzajów świadczeń w latach 2013-2014

Jednostka	Świadczenia pieniężne				Świadczenia niepieniężne	Liczba osób objętych pomocą społeczną
	Ogółem	w tym zasiłek				
		stały	okresowy	celowy		
2013	341	94	94	153	14014	382
2014	366	98	99	169	14227	413

Źródło: Dane GOPS w Nowym Mieście

⁶Gminna Strategia Rozwiązywania Problemów Społecznych w Gminie Nowe Miasto na lata 2009 – 2016, str. 12



Tabela 24. Pomoc społeczna wg rodzajów świadczeń w latach 2013-2014

Jednostka	Świadczenia pieniężne w PLN				Świadczenia niepieniężne
	Ogółem	w tym zasiłek			
		stały	okresowy	celowy	
2013	109337	39755	32962	36670	42081
2014	123633	41100	40029	425209	43196

Źródło: Dane GOPS w Nowym Mieście

W 2014 roku na świadczenia pieniężne przeznaczono 123 638 zł, w tym na zasiłek okresowy przeznaczono 40 029 zł, co stanowiło 32% całej sumy przeznaczonej na świadczenia.

Tabela 25. Pomoc społeczna w latach 2011-2014

Rok	Korzystający z pomocy społecznej		Udział % w ogólnej liczbie osób
	osoby	rodziny	
2011	402	127	
2012	389	111	
2013	382	117	
2014	413	134	

Źródło: Dane GOPS w Nowym Mieście

W okresie obejmującym lata 2011-2014 najwięcej osób skorzystało z pomocy społecznej w 2014 roku, a najmniej w 2013 roku.

3.6. Rozwój ludzi

3.6.1. Przedszkola (prywatne i publiczne)

W Gminie Nowe Miasto działa 1 przedszkole niepubliczne i 1 oddział przedszkolny zlokalizowany przy placówkach oświatowych w gminie. Na rok szkolny 2013/2014 zorganizowano ogółem 5 **oddziałów** przedszkolnych we wszystkich placówkach przedszkolnych prowadzących działalność na terenie Gminy Nowe Miasto i **przyjęto 115 dzieci**. Poniżej zamieszczona tabela prezentuje charakterystykę przedszkola i oddziałów przedszkolnych funkcjonujących w Gminie Nowe Miasto w latach 2011-2013, według danych GUS (*Bank danych lokalnych*).

Tabela 26. Charakterystyka przedszkoli w gminie i jednostkach porównywalnych w latach 2011-2013

Jednostka		Ogółem			Oddziały			Miejsca			Dzieci		
		2011	2012	2013	2011	2012	2013	2011	2012	2013	2011	2012	2013
Gmina Nowe Miasto	Przedszkola	1	1	1	4	4	4	100	100	100	101	112	107
	Oddziały przedszkolne	1	1	1	1	1	1	25	25	25	14	15	8
Woj. mazowieckie (gminy wiejskie)		316	330	362	955	1029	1127	20447	22179	24337	19705	21146	22977
POLSKA (gminy wiejskie)		2387	2510	2690	7148,10	7639,15	8383,67	159372	171661	186557	154373	166463	180121

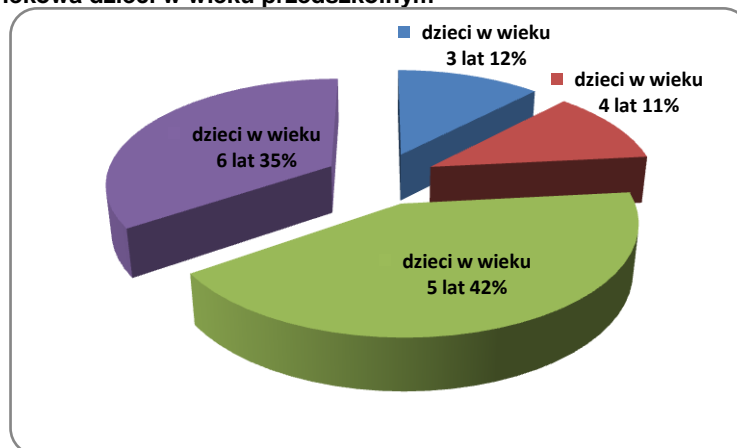
Źródło: Bank danych lokalnych GUS oraz dane Urzędu Gminy

Zgodnie z poniżej zamieszczonym wykresem obrazującym zmiany w liczbie dzieci w przedszkolu i oddziałach przedszkolnych w Gminie Nowe Miasto w latach 2011 – 2013, na tle jednostek porównywalnych zarówno w Gminie Nowe Miasto, jak i w jednostkach porównywalnych obserwuje się wzrost liczby wychowanków, aczkolwiek z różną częstotliwością. Podobną dynamikę wzrostu odnotowano w gminach wiejskich województwa mazowieckiego (16%) i w gminach wiejskich w kraju (16%).

Z kolei analizując liczebność wychowanków w grupach wiekowych: 3-, 4-, 5- i 6-latków, najliczniej do przedszkola oraz oddziałów przedszkolnych działających w Gminie Nowe Miasto uczęszczają 5-latki (42%), i 6-latki (35%). Najmniejszą grupę stanowią dzieci w wieku 4 lat. Udział 3-latków w przedmiotowej strukturze wynosi 12%. Taka struktura wynika przede wszystkim z obowiązku szkolnego dla dzieci.



Wykres 11. Struktura wiekowa dzieci w wieku przedszkolnym



Źródło: opracowanie własne na podstawie danych GUS (Bank danych lokalnych)

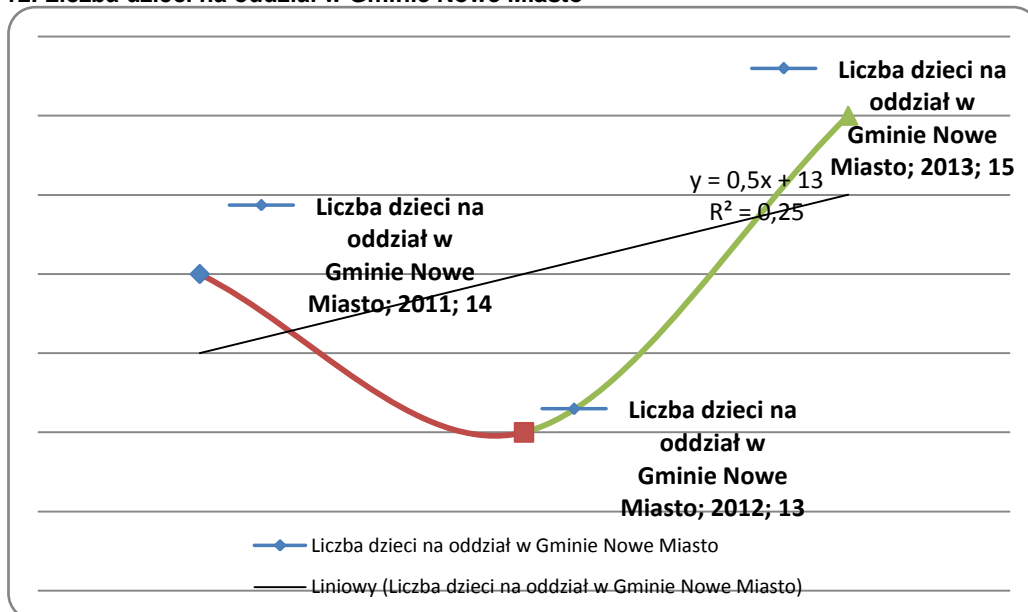
W Polsce nie ma obecnie ogólnopolskich przepisów określających maksymalną liczbę uczniów w klasie. W rozporządzeniu (z dnia 23 grudnia 2008 r. w sprawie podstawy programowej wychowania przedszkolnego oraz kształcenia ogólnego w poszczególnych typach szkół), określono maksymalną liczebność klas, ograniczając ją do 26 osób, jednak odnosi się ono wyłącznie do edukacji wczesnoszkolnej (tj. klas I-III szkół podstawowych) i nie jest rygorystycznie przestrzegane. W Gminie Nowe Miasto liczba dzieci na oddział nie odbiegała od średniej dla województwa jednak znacznie odbiega od średniej dla kraju. Liczba dzieci na oddział w roku 2013 w gminie wynosiła 15 (średnia dla gmin wiejskich województwa mazowieckiego wyniosła także 15, a dla gmin wiejskich dla kraju 21).

Tabela 27. Liczba dzieci na oddział

Liczba dzieci na oddział	2011	2012	2013
Gmina Nowe Miasto	14	13	15
Województwo mazowieckie (gminy wiejskie)	15	15	15
POLSKA (gminy wiejskie)	21	21	21

Źródło: Bank danych lokalnych GUS

Wykres 12. Liczba dzieci na oddział w Gminie Nowe Miasto



Źródło: opracowanie własne na podstawie danych GUS (Bank danych lokalnych)

Żłobki i przedszkola mają duże znaczenie nie tylko dla rozwoju dziecka, ale i dla organizacji życia pracujących rodziców. W Gminie Nowe Miasto nie brakuje miejsc w przedszkolu, a wręcz odwrotnie oferowane miejsca w 2013 roku zostały wykorzystane w 90%. Jednakże, należy wziąć pod uwagę, że nie wszyscy rodzice planują pozostawienie dzieci w przedszkolach.



Tabela 28. Liczba dzieci na 1 miejsce w przedszkolu

Liczba dzieci na oddział	2011	2012	2013
Gmina Nowe Miasto	0,90	0,92	0,90
Województwo mazowieckie (gminy wiejskie)	0,96	0,95	0,94
POLSKA (gminy wiejskie)	0,97	0,97	0,97

Źródło: Bank danych lokalnych GUS

Na terenie Gminy Nowe nie ma przedszkoli niepublicznych.

3.6.2. Szkoły podstawowe (prywatne i publiczne)

W roku szkolnym 2013/14 Gmina Nowe Miasto prowadziła **2 szkoły podstawowe**. Ogółem w 16 oddziałach przebywało **234 uczniów**, spośród których na 1 oddział przypadało średnio ok. 15. Kształcenie w zakresie szkoły podstawowej w Gminie Nowe Miasto w roku szkolnym 2013/14 prowadziło **21,79 nauczycieli**.

Tabela 29. Szkoły podstawowe w Gminie Nowe Miasto w latach 2013/14

Nazwa szkoły	Liczba					Liczba nauczycieli		
	uczniów	oddziałów	uczniów na 1 oddział	pomieszczeń do nauczania	uczniów na 1 pomieszczenie do nauczania	Osób	Etatów	Etatów /ucznia
Zespół Szkół im. Integracji Europejskiej w Nowym Mieście W skład Zespołu wchodzi szkoły: ✓ Szkoła Podstawowa w Nowym Mieście ✓ Publiczne Gimnazjum w Nowym Mieście ✓ Liceum Ogólnokształcące w Nowym Mieście ✓ Zasadnicza Szkoła Wielozaawodowa	200	11	18	20 + sala gimnastyczna, stołówka, świetlica	10	50	44,21	0,22
Szkoła Podstawowa w Gościminie Wielkim	34	5	7	7 + Pracownia komputerowa	4,25	11	8,22	0,24

Źródło: dane GUS oraz Urzędu Gminy Nowe Miasto

Szkoła Podstawowa w Gościminie Wielkim

Szkoła Podstawowa jest jednostką budżetową gminy. Dyrektor szkoły realizuje zadania w oparciu o roczny plan finansowy. W szkole jest 6 oddziałów, klasy od I - VI oraz oddział przedszkolny. Gmina zapewnia bezpłatny dowóz do szkoły uczniom zamieszkującym obwód tej szkoły. Obwód dla Szkoły Podstawowej w Gościminie Wielkim obejmuje miejscowości: Gościmin Wielki, Zawady Stare, Zawady B, Gucin, Karolinowo, Czarnoty, Modzele-Bartłomieje, Jurzyn, Jurzynek, Kubice⁷.

Zespół Szkół im. Integracji Europejskiej w Nowym Mieście

Zespół Szkół im. Integracji Europejskiej w Nowym Mieście jest jednostką budżetową gminy. Dyrektor Szkoły realizuje zadania w oparciu o ramy, klasy od I do VI Szkoły Podstawowej, I-III gimnazjum, I i III Liceum Ogólnokształcącego i I-III Zasadniczej Szkoły Wielozaawodowej. Gmina zapewnia bezpłatny dowóz do szkoły uczniom zamieszkującym obwód szkoły.

W Liceum Ogólnokształcącym realizowane są przedmioty rozszerzone w grupach: lingwistyczno-dziennikarskiej, multimedialnej, mundurowej oraz w sportowo-medycznej. Są to grupy w zakresie jednego oddziału.

Zespół Szkół im. Integracji Europejskiej mieści się przy ulicy Ciechanowskiej. Budynek szkoły jest przestronny, połączony z nowoczesną halą sportową, wokół niego znajduje się kompleks boisk Orlik, boisko do piłki siatkowej i koszykówki.

Szkoła dysponuje dostosowanymi do wieku uczniów, oraz dobrze wyposażonymi pracowniami przedmiotowymi: nauczania wczesnoszkolnego, matematyczną, fizyczną, chemiczną, biologiczną, geograficzną, historyczną, polonistyczną, języków obcych, przedmiotów artystycznych przedmiotów

⁷sp-gosciminwielki.strefa.plz dnia 05.03.2015



zawodowych i obsługi biurowej, trzema pracownikami komputerowymi z dostępem do Internetu oraz multimedialną. Do dyspozycji uczniów są również: biblioteka z dostępem do czytelni internetowej, świetlica szkolna, gabinet pedagogiczny i logopedyczny, nowoczesna hala sportowa, siłownia, sala gimnastyczna wyposażona w sprzęt sportowy, kompleks boisk sportowych Orlik, sklepik i stołówka szkolna.

W szkole prężnie działają SU, PCK, LOP, ZHP, SKO, PTTK, Kluby Europejskie oraz Uczniowski Klub Sportowy „Victoria”, sekcja siatkarska i zespół akrobatyki sportowej.

Szkoły podstawowe w Gminie Nowe Miasto w 2012 roku były w 50% wyposażone w komputery przeznaczone do użytku uczniów z dostępem do Internetu. Na 1 komputer z dostępem do Internetu w 2012 roku przypadało w gminie 8,54 uczniów, podczas gdy na obszarach wiejskich województwa mazowieckiego 8,31, a w kraju 7,35. Liczba komputerów z dostępem do Internetu przeznaczonych do użytku uczniów przypadająca na 1000 uczniów w Gminie Nowe Miasto w analizowanym 2012 roku wyniosła 97,46 i osiągnęła wartość znacznie niższą niż na obszarach wiejskich województwa i niższą niż na obszarach wiejskich w kraju. Liczba pracowni komputerowych na 1000 uczniów na koniec 2012 roku w Gminie Nowe Miasto wyniosła 8,47 i również była niższa od wartości notowanej w jednostkach porównywalnych.

Tabela 30. Komputeryzacja szkół podstawowych w gminie i jednostkach porównywalnych

Jednostka terytorialna	udział % szkół wyposażonych w komputery przeznaczone do użytku uczniów z dostępem do Internetu		uczniowie przypadający na 1 komputer z dostępem do Internetu		liczba komputerów z dostępem do Internetu na 1000 uczniów	liczba pracowni komputerowych na 1000 uczniów
	szkoły podstawowe dla dzieci i młodzieży bez specjalnych					
	2011	2012	2011	2012	2012	2012
Gmina Nowe Miasto	100	50	8,54	10,32	97,46	8,47
Polska - gminy wiejskie	93,35	54,57	7,76	7,35	186	10
Mazowieckie - gminy wiejskie	92,10	93,36	8,31	7,94	153,59	9,20

Źródło: Bank danych lokalnych GUS i obliczenia własne

3.6.3. Gimnazja (prywatne i publiczne)

W roku szkolnym 2012/13 do gimnazjum zlokalizowanym w Gminie Nowe Miasto uczęszczało 127 uczniów w 6 oddziałach. Średnio na jeden oddział przypadało 21,16 uczniów.

Tabela 31. Szkoły gimnazjalne w Gminie Nowe Miasto

Nazwa szkoły	Liczba				uczniów na 1 pomieszczenie do nauczania	Liczba nauczycieli		
	uczniów	oddziałów	uczniów na 1 oddział	pomieszczeń do nauczania		Osób	Etatów	Etatów /ucznia
Zespół Szkół im. Integracji Europejskiej w Nowym Mieście W skład Zespołu wchodzi szkoła: ✓ Publiczne Gimnazjum w Nowym Mieście	127	6	21,16	6	21,16	30	10	0,08

Źródło: Bank danych lokalnych GUS i obliczenia własne

Stopień skomputeryzowania szkół gimnazjalnych zlokalizowanych w Gminie Nowe Miasto jest wyższy w porównaniu do obszarów wiejskich kraju i województwa mazowieckiego. Udział % szkół wyposażonych w komputery przeznaczone do użytku uczniów z dostępem do Internetu w Gminie Nowe Miasto, w roku 2012 wynosił 100% i w ciągu roku nie uległ zmianie. Na 1 komputer z dostępem do Internetu w 2012 roku przypadało blisko 13 uczniów. Liczba komputerów z dostępem do Internetu przeznaczonych do użytku uczniów przypadająca na 1000 uczniów w Gminie Nowe Miasto wyniosła wówczas 81. Była to wartość znacznie niższa od notowanej wówczas w jednostkach porównywalnych. Liczba pracowni komputerowych na 1000 uczniów na analizowanym obszarze w roku 2012 wyniosła 8,18 i była to wartość wyższa niż w województwie i w kraju.



Tabela 32. Komputeryzacja szkół gimnazjalnych w Gminie Nowe Miasto i jednostkach porównywalnych

Jednostka terytorialna	udział % gimnazjów wyposażonych w komputery przeznaczone do użytku uczniów z dostępem do Internetu		uczniowie przypadający na 1 komputer z dostępem do Internetu		liczba komputerów z dostępem do Internetu na 1000 uczniów	liczba pracowni komputerowych na 1000 uczniów
	szkoły gimnazjalne dla dzieci i młodzieży bez specjalnych					
	2011	2012	2011	2012	2012	2012
Gmina Nowe Miasto	100	100	13,60	12,70	81	8,18
Polska - gminy wiejskie	82,72	82,33	9,29	8,58	156	6
Mazowieckie - gminy wiejskie	86,10	-	9,65	-	140	6,61

Źródło: Bank danych lokalnych GUS i obliczenia własne

3.6.4. Kształcenie na poziomie ponadgimnazjalnym

Na terenie Gminy Nowe Miasto w składzie Zespołu Szkół im. Integracji Europejskiej funkcjonują także szkoły:

- ✓ Liceum Ogólnokształcące w Nowym Mieście;
- ✓ Zasadnicza Szkoła Wielozawodowa.

Ponadto młodzież z Gminy Nowe Miasto może uczęszczać do szkół ponadgimnazjalnych zlokalizowanych w Płońsku.

Poniżej przedstawiono wykaz szkół ponadgimnazjalnych dla młodzieży zlokalizowanych w powiecie płońskim:

- Zespół Szkół Ogólnokształcących w Płońsku (I Liceum Ogólnokształcące im. Henryka Sienkiewicza w Płońsku),
- Zespół Szkół Nr 1 im. Stanisława Staszica,
- Zespół Szkół Nr 2 w Płońsku im. Leona Rutkowskiego,
- Zespół Szkół w Raciążu,
- Liceum Ogólnokształcące im. mjr H. Dobrzańskiego "Hubala" w Raciążu,
- Zespół Szkół w Czerwińsku n/Wisłą im. Królowej Jadwigi,
- Zespół Szkół Nr 3 w Płońsku (Zespół Szkół Specjalnych),
- Centrum Kształcenia Praktycznego w Płońsku,
- Zespół Szkół Społecznego Towarzystwa Oświatowego w Raciążu,
- Zasadnicza Szkoła Zawodowa w Baboszewie (szkoła prowadzona przez gminę Baboszewo),
- I Społeczne Liceum Ogólnokształcące w Płońsku.

Dostępność czasoprzestrzenna

Miejscowość Nowe Miasto jest oddalona od Płońska o 19 km. Miejscowość posiada słabe połączenie autobusowe z Płońskiem

3.6.5. Kształcenie dorosłych

Zgodnie z obowiązującą w Polsce Ustawą z dnia 7 września 1991 r. o systemie oświaty (Dz.U.2004.256.2572.) kształcenie ustawiczne to kształcenie w szkołach dla dorosłych, a także uzyskiwanie i uzupełnianie wiedzy ogólnej, umiejętności i kwalifikacji zawodowych w formach pozaszkolnych przez osoby, które spełniły obowiązek szkolny.

Poniżej przedstawiono wykaz szkół dla dorosłych na terenie powiatu płońskiego:

- **Szkoły publiczne** - Społeczne Towarzystwo Oświatowe w Raciążu:
 - Społeczne Uzupełniające Liceum Ogólnokształcące dla Dorosłych, Raciąż, ul. Płocka 28,
 - Publiczna Szkoła Policealna, Raciąż, ul. Płocka 28.
- **Szkoły niepubliczne:**
 - Liceum Ogólnokształcące dla Dorosłych, Baboszewo, ul. Brodeckich 6A,
 - Liceum Ogólnokształcące dla Dorosłych, Naruszewo 17,
 - Liceum Ogólnokształcące dla Dorosłych, Płońsk, ul. Wieczorków 30,
 - Liceum Ogólnokształcące Uzupełniające, Czerwińsk,
 - Niepubliczne Technikum Uzupełniające dla Dorosłych Zaoczne, Płońsk, ul. Sienkiewicza 8,
 - Policealna Szkoła Informatyki, Płońsk, ul. Związku Walki Młodych 10,



- Policealne Studium dla Dorosłych, Płońsk, ul. Wieczorków 30,
- Policealne Studium dla Dorosłych, Płońsk, ul. Ks. Jaworskiego 2,
- Policealne Studium Zawodowe PUL dla Dorosłych, Płońsk, Siedlin,
- Społeczne Liceum Ogólnokształcące dla Dorosłych, Płońsk, ul. Ks. Jaworskiego 2,
- Społeczne Uzupełniające Liceum Ogólnokształcące dla Dorosłych, Płońsk, ul. Ks. Jaworskiego 2,
- Szkoła Policealna dla Dorosłych, Baboszewo, ul. Brodeckich 6A,
- Szkoła Policealna dla Dorosłych Zaoczna, Płońsk, ul. Sienkiewicza 8,
- Technikum Rolnicze dla Dorosłych, Baboszewo, ul. Brodeckich 6A,
- Uzupełniające Technikum Rolnicze dla Dorosłych, Baboszewo, ul. Brodeckich 6A,
- Uzupełniające Liceum Ogólnokształcące dla Dorosłych, Płońsk, ul. Wieczorków 30,
- Uzupełniające Liceum Ogólnokształcące dla Dorosłych, Naruszewo 17,
- Uzupełniające Niepubliczne Liceum Ogólnokształcące dla Dorosłych Zaoczne, Płońsk, ul. Sienkiewicza 8⁸.

3.6.6. Kształcenie na poziomie wyższym

Kształcenie na poziomie wyższym dla mieszkańców Gminy Nowe Miasto zapewniają uczelnie wyższe zlokalizowane w regionie (Płońsk, Pułtusk, Ciechanów, Warszawa) i ponadregionalne uczelnie wyższe.

3.6.7. Inne placówki edukacji i wychowania specjalnego

W Płońsku działa zespół szkół specjalnych tj. Zespół Szkół nr 3, który służy wszechstronnemu rozwojowi każdego ucznia, zapewnia warunki niezbędne do jego realizacji oraz umożliwia zdobycie atrakcyjnego zawodu i zapewnia perspektywy na przyszłość. W Zespole pracuje wysoko wykwalifikowana kadra pedagogiczna, która na bieżąco udoskonala poziom swego wykształcenia.

Zespół Szkół Specjalnych w Płońsku oferuje zakres zajęć terapeutycznych:

- **korekcyjno-kompensacyjne** - na tych zajęciach w łatwy i przystępny sposób dzieci usprawniają swoje umiejętności z zakresu koordynacji wzrokowo-ruchowej, percepcji, analizy wzrokowo-słuchowej; bogacą zasób słownictwa, uczą się samodzielnej pracy, kształtują sprawność manualną,
- **dydaktyczno-wyrównawcze** - podczas zajęć uczniowie mają szansę uzupełnić zakres swojej wiedzy z poszczególnych przedmiotów, doskonalić umiejętności szkolne, które sprawiają im największe trudności,
- **gimnastyka korekcyjna** - są to zajęcia, których celem jest uaktywnienie narządów ruchu oraz układów krążeniowego i oddechowego; dzieci wyrabiają sobie nawyk właściwej postawy ciała i stopniowo uzyskują prawidłowy zakres ruchów w stawach oraz odpowiednią długość i siłę poszczególnych grup mięśniowych,
- **logopedia** - Szkoła posiada nowocześnie wyposażony gabinet logopedyczny; do dyspozycji uczniów jest komputer z profesjonalnym oprogramowaniem logopedycznym i wiele innych atrakcyjnych pomocy dydaktycznych; podczas zajęć uczniowie pracują pod okiem logopedy nad pokonywaniem problemów związanych z mową czynną i bierną, mówioną i pisaną; istnieje również możliwość wykonania przesiewowych badań słuchu i wzroku komputerowymi programami "Słyszę" i "Widzę",
- **terapia SAPL (stymulacja audio-psycho-lingwistyczna) metodą Tomatisa** - jest metodą usprawniania czynnego słuchania; najczęstsze zastosowania tej metody w przypadku dzieci to: zaburzenia mowy, zaburzenia głosu, dysleksja oraz trudności szkolne, zaburzenia koncentracji, autyzm,
- **zajęcia socjoterapeutyczne** - mają na celu naukę prawidłowego wyrażania przez uczniów własnych emocji, zapewnienie możliwości realizacji własnych celów oraz rozmowy w gronie przyjaciół.

W skład Zespołu Szkół Specjalnych w Płońsku wchodzi:

Szkoła Podstawowa Specjalna - klasy IV-VI dla uczniów z niepełnosprawnością intelektualną w stopniu lekkim, umiarkowanym i znacznym oraz z niepełnosprawnościami sprzężonymi.

⁸ <http://wup.mazowsze.pl/proart/images/stories/warszawa/CIPKZ/publikacje/zeszyty%20informacyjne/edukacja%20ustawiczna.pdf> z dnia 27.02.2015



Gimnazjum Specjalne - klasy I-III dla uczniów z niepełnosprawnością intelektualną w stopniu lekkim, umiarkowanym i znacznym oraz zespoły rewalidacyjno-wychowawcze dla uczniów z niepełnosprawnością intelektualną w stopniu głębokim, pomoc logopedy, opieka pedagoga szkolnego.

Zasadnicza Szkoła Zawodowa Specjalna

Uczniowie zawodów malarz-tapeciarz oraz mechanik pojazdów samochodowych odbywają praktyki zawodowe w zakładach pracy, w których zatrudnieni są jako młodociani pracownicy (pod warunkiem, że nie ukończyli 18 roku życia, w chwili rozpoczynania nauki w szkole zawodowej). Ich praca jest wynagradzana zgodnie z zasadami Kodeksu Pracy w tym zakresie.

Uczniowie zawodów krawiec, kucharz małej gastronomii, stolarz odbywają praktyki zawodowe w warsztatach szkolnych Centrum Kształcenia Praktycznego w Płońsku. Absolwenci szkoły zawodowej przystępują do egzaminu zawodowego, potwierdzającego kwalifikacje i uzyskują tytuł robotnika wykwalifikowanego⁹.

Ponadto w miejscowości Joniec funkcjonuje Specjalny Ośrodek Szkolno-Wychowawczy.

Specjalny Ośrodek Szkolno-Wychowawczy

- zapewnia uczniom poczucie bezpieczeństwa i komfort psychiczny,
- posiada rzetelne informacje o dziecku i służy jego rozwojowi,
- dostrzega indywidualne potrzeby i możliwości ucznia,
- realizuje programy wspomagające rozwój dziecka,
- służy pomocą i wsparciem rodzicom uczniów,
- posiada bogatą ofertę edukacyjną,
- jest bezpieczny i funkcjonalny,
- aktywnie uczestniczy w życiu środowiska lokalnego,
- promuje swoją działalność i dba o swój wizerunek zewnętrzny.

Organem prowadzącym jest Powiat Płoński, a nadzór pedagogiczny nad placówką sprawuje Mazowieckie Kuratorium Oświaty w Warszawie Delegatura w Ciechanowie. W Ośrodku pracuje wykwalifikowana

i dobrze przygotowana kadra pedagogiczna. Nauczyciele posiadają wykształcenie wyższe magisterskie z przygotowaniem do pracy z dziećmi z niepełnosprawnością intelektualną w stopniu lekkim, umiarkowanym i znacznym w zakresie oligofrenopedagogiki, pedagogiki rewalidacyjnej, nauczania przedmiotowego, logopedii, socjoterapii, terapii zajęciowej i resocjalizacji.

W Ośrodku funkcjonuje:

- Szkoła Podstawowa Specjalna dla uczniów z niepełnosprawnością intelektualną,
- Publiczne Gimnazjum Specjalne dla uczniów z niepełnosprawnością intelektualną,
- Ponadgimnazjalna Szkoła Specjalna Przysposabiająca do Pracy,
- Internat.

3.7. Kultura, sport

Kultura

Na terenie gminy Nowe Miasto od 40 lat działa Gminny Ośrodek Kultury, który pełni rolę propagatora kultury w gminie. Skupia swoją działalność na integrowaniu środowiska poprzez stworzenie możliwości uczestnictwa mieszkańców Gminy w różnych formach kulturotwórczych, integrowaniu grup o wspólnych zainteresowaniach, na prowadzeniu działalności komercyjnej niezbędnej w utrzymaniu GOK.

W Gminnym Ośrodku Kultury działa sekcja muzyczna, w której odbywają się zajęcia gry na instrumentach (pianino, keyboard, klarnet, flażolet, gitara, djembe) oraz zajęcia wokalne. Uczestnicy tych zajęć pokazują swoje talenty artystyczne podczas cyklicznych imprez, które już na stałe wpisały się w kalendarz GOK tj. Koncert Wiosenny i Koncert Jesienny.

Działania na rzecz rozwoju życia społeczno – kulturalnego mieszkańców prowadzi również Urząd Gminy organizując „Jarmarki Nowomiejskie – od przeszłości do teraźniejszości”. Odbywają się one corocznie w czerwcu z okazji Dni Gminy Nowe Miasto. Głównym celem Jarmarków jest pielęgnowanie i poszanowanie tradycji. Służą one również promowaniu dziedzictwa kulturowego, walorów

⁹<http://www.szkolnictwo.pl/index.php?id=PB8766> z dnia 05.03.2015



środowiskowych, turystyki wiejskiej oraz lokalnych twórców ludowych. Współorganizatorami jarmarków są:

- Gminny Ośrodek Kultury w Nowym Mieście;
- Zespół Szkół im. Integracji Europejskiej w Nowym Mieście;
- Przedszkole im. Misia Uszatka w Nowym Mieście;
- Szkoła Podstawowa w Gościminie Wielkim;
- Świetlica Integracyjna w Nowym Mieście.

Oferta kulturalna do mieszkańców kierowana jest również przez Świetlicę Integracyjną działającą od marca 2015 roku przy Wiejskim Ośrodku Kultury w Nowym Mieście.

Świetlica organizuje spotkania o charakterze integracyjno - kulturalnym np. spotkania pod hasłem "Książka na cztery pory roku". Celem świetlicy jest również kultywowanie tradycji patriotyczno – narodowościowych poprzez organizowanie wieczornic pieśni i poezji patriotycznej z udziałem mieszkańców wszystkich grup wiekowych jak również tradycji regionalnych.

Świetlica integracyjna angażuje się także w pomoc przy organizacji uroczystości gminnych takich jak Jarmarki Nowomiejskie czy dożynki gminno - parafialne.

Ponadto w przy parafiach działają chór i schola.

Działalność artystyczna

Zespół „Warto Życ”

Jest to zespół reprezentujący Koło Emerytów Rencistów i Inwalidów w Nowym Mieście. Zespół powstał w 2008 roku. Tworzy go trzynaście pań senierek oraz trzy osobowa kapela. Zespół działa pod patronatem GOK. W swoim repertuarze posiada piosenki biesiadne, okolicznościowe, patriotyczne, ludowe również w gwarze kurpiowskiej oraz kolędy. Zespół „WARTO ŻYC” aktywnie uczestniczy w wydarzeniach kulturalnych gminy Nowe Miasto oraz gmin Naruszewo, Ciechanów i Płońsk¹⁰.

Sport

Na terenie Gminy Nowe Miasto działają następujące kluby sportowe:

- Ludowy Zespół Sportowy Sona Nowe Miasto,
- Uczniowski Klub Sportowy VICTORIA Nowe Miasto.

Zespoły te biorą udział w rozgrywkach o mistrzostwa Ligi Okręgowej Ciechanowsko-Ostrołęckiego Związku Piłki Nożnej.

3.8. KONTAKTY SPOŁECZNE, WIĘZ GRUPOWA, TOŻSAMOŚĆ Z GMINĄ

3.8.1. Kapitał społeczny

Kapitał społeczny obejmuje umiejętność współpracy, zaufanie, normy i powiązania. Jego produktywność objawia się w gospodarce (koordynacja działań, zwiększenie zdolności adaptacji do zmieniających się warunków), w sferze publicznej (wzorce, siła napędowa społeczeństwa obywatelskiego) i w rozwiązywaniu problemów społecznych (*możliwość uzupełniania niedoborów innych kapitałów i konwersji na kapitał ludzki – wiedzę i umiejętności*). Podobnie jak dla kapitału ludzkiego, są to cechy jakościowe. Jako miernik ilustrujący pewien aspekt kapitału społecznego można zastosować wskaźniki liczb stowarzyszeń i organizacji społecznych oraz fundacji na 10 000 ludności.

Tabela 33. Stowarzyszenia i organizacje społeczne oraz fundacje w 2012 r.

Wyniki 2012	Stowarzyszenia i organizacje społeczne	Fundacje	Stowarzyszenia i organizacje społeczne na 10 000 ludności	Fundacje na 10 000 ludności
Gmina Nowe Miasto	8	0	16,81	-
Woj. Mazowieckie	3281	219	21,73	1,4
POLSKA	67,9 tys.	7,1 tys.	17,6	1,8

Źródło: Bank Danych Lokalnych GUS

¹⁰<http://ugnowemiasto.pl/pl/kolo-emerytow-rencistow-i-inwalidow> dnia 27.02.2015



W Gminie Nowe Miasto liczba stowarzyszeń i organizacji społecznych na 10 000 ludności jest mniejsza od notowanej w województwie mazowieckim i mniejsza od notowanej w kraju.

Na terenie Gminy Nowe Miasto działa:

✓ **Koło Emerytów, Rencistów i Inwalidów w Nowym Mieście**

Koło zostało założone w dniu 01.01.1975r. przez Pana Eugeniusza Żebrowskiego. Członkami Koła są emeryci i renciści z Nowego Miasta i okolicznych miejscowości. Nowomiejskie Koło, jako jedyne w Polsce od 1981 roku posiada własny sztandar. Poczet sztandarowy uczestniczy we wszystkich ważnych uroczystościach państwowych, kościelnych i związkowych na terenie gminy i powiatu. Obecnie Koło zrzesza 62 członków w wieku od 59 do 89 lat. Koło pracuje według ustalonego planu na dany rok kalendarzowy.

Członkowie Koła uczestniczą w imprezach kulturalnych, patriotycznych na terenie gminy i powiatu, np. Jarmarki Nowomiejskie, Dożynki gminno-parafialne, obchody rocznic Odzyskania Niepodległości.

Spotkania seniorów odbywają się dwa razy w miesiącu tj. drugą i czwartą środę w Wiejskim Ośrodku Kultury w Nowym Mieście przy ul. Zielony Rynek 30, gdzie mieści się ich siedziba¹¹.

✓ **Koło Gospodyń Wiejskich w Nowym Mieście**

Koło Gospodyń Wiejskich w Nowym Mieście powstało 18 czerwca 1971 roku. Założycielem była Pani Halina Chińska. Początkowo liczyło 18 członkiń.

Obecnie Koło Gospodyń Wiejskich w Nowym Mieście liczy 22 członkiń w wieku od 45 do 87 lat. W pierwszy czwartek każdego miesiąca w wyremontowanym budynku gminnym przy ul. Zakroczymskiej w Nowym Mieście odbywają się spotkania organizacyjne¹².

✓ **Koło Polskiego Związku Wędkarskiego w Nowym Mieście**

Działa jako jednostka organizacyjna Okręgu Ciechanowskiego PZW. Powstało w marcu 1976 roku i obecnie zrzesza 405 osób w tym 103 dzieci. Opiekuje się łowiskiem na Zalewie Nowomiejskim i rzece Sonie dbając o zróżnicowany rybostan. Za swój główny cel Koło przyjęło podtrzymywanie tradycji wędkarskich na terenie gminy np. poprzez organizację szkółek wędkarskich dla dzieci. Współorganizuje zawody wędkarskie rangi krajowej.

✓ **Towarzystwo Ludowe Sona**

Stowarzyszenie zostało powołane dnia 10 marca 2012 roku. Organizacja posiada osobowość prawną i została wpisana do Krajowego Rejestru Sądowego w dniu 26 kwietnia pod nr 0000419304.

Misją Stowarzyszenia jest rozwój społeczeństwa obywatelskiego poprzez inspirowanie i pobudzanie aktywności społeczności lokalnych oraz wspieranie działań, które w sposób znaczący wpłyną na szeroko pojętą poprawę jakości życia oraz integrację mieszkańców na poziomie zarówno poszczególnych gmin, jak i całego powiatu płońskiego. Stowarzyszenie prowadzi działalność na rzecz animowania lokalnego rozwoju w oparciu o aktywność obywatelską; rozwijanie uczestnictwa mieszkańców w życiu publicznym; integracja społeczności lokalnej oraz wspieranie rozwoju i promocji „małych ojczyzn” i ziemi płońskiej. Ponadto poprzez realizowane przedsięwzięcia i wydarzenia stowarzyszenie upamiętnia historię chłopskiej myśli i wartości ludowych, pamiętając o swoim rodowodzie i roli, jaką odegrał ruch ludowy w budowaniu suwerennej ojczyzny. Przypomina, jak w dziejach każdego kraju i narodu ważna jest tradycja.

Działalność Stowarzyszenia realizowana jest na zasadach wolontariatu przez członków i sympatyków z różnym stażem i doświadczeniem życiowym, starszym i bardzo młodym, którzy chcą coś zrobić dla innych i dla siebie, wspólnie budować umiejętności współdziałania całej społeczności lokalnej w rozwiązywaniu problemów gminy oraz wpływania na jej rozwój społeczno-gospodarczy.

✓ **Ludowy Zespół Sportowy SONA Nowe Miasto**

Klub powstał w 1982r. Klub bardzo szybko pokonywał szczeble rozgrywek C,B,A klasy, by na długo osiąść w Lidze Okręgowej. Klub zrzesza ok. 80 zawodników w różnym wieku z całego terenu Gminy Nowe Miasto. Przez ponad 30 lat wpisuje się pozytywnie w życie środowiska lokalnego gminy, skupia

¹¹ <http://ugnowemiasto.pl/pl/kolo-emerytow-rencistow-i-inwalidow> z dnia 06.03.2015

¹² <http://ugnowemiasto.pl/pl/kolo-gospodyn-wiejskich> z dnia 06.03.2015



wokół siebie wielu mieszkańców – społecznych działaczy sportowych, dzieci, młodzież, rodziców i wielu sympatyków piłki nożnej. Klub ściśle współpracuje z samorządem gminnym, ze społecznością Zespołu Szkół im. Integracji Europejskiej, oraz ze stowarzyszeniami pozarządowymi. Obecnie w klubie działają dwa zespoły młodzieżowe oraz sekcja seniorów. Zespoły młodzieżowe osiągają sukcesy na miarę swoich możliwości a seniorzy w ubiegłym sezonie otarli się o baraże do IV ligi. Warunki uprawiania sportu przez zawodników LZS Sona Nowe Miasto są bardzo dobre dzięki wiedzy, umiejętnościom i doświadczeniu instruktorów, bezpiecznym obiektom sportowym z odpowiednim zapleczem oraz posiadaniu sprzętu na wysokim poziomie. Działalność klubu przyczynia się w dużej mierze do wychowania młodzieży poprzez sport i stwarza społeczności lokalnej możliwość uczestnictwa w widowiskach sportowych. Zachęca młodzież i dzieci do zrzeszania się w klubie, zapewniając im odpowiednie i na wysokim poziomie warunki do aktywnego i zdrowego spędzania wolnego czasu. Działania LZS SONA Nowe Miasto są cennym elementem promocji nie tylko sportu i aktywnego trybu życia ale również całej Gminy Nowe Miasto.

✓ **Uczniowski Klub Sportowy VICTORIA Nowe Miasto**

UKS VICTORIA powstał w 1995 roku. Jest stowarzyszeniem zrzeszającym uczniów, rodziców, nauczycieli i sympatyków piłki nożnej. Siedzibą Klubu jest Zespół Szkół im. Integracji Europejskiej w Nowym Mieście.

Celem Klubu jest planowanie i organizowanie pozalekcyjnego życia sportowego uczniów w oparciu o możliwości obiektowe i sprzętowe szkoły. Klub realizuje cele poprzez:

- angażowanie wszystkich uczniów do różnorodnych form aktywności ruchowej, gier i zabaw dostosowanych do wieku, stopnia sprawności i zainteresowań sportowych;
- uczestniczenie w imprezach sportowych organizowanych na obszarze działania samorządu terytorialnego i poza nim;
- organizowanie zajęć sportowych dla uczniów szkoły w celu wszechstronnego rozwoju ich sprawności fizycznej i umysłowej;
- organizowanie działalności sportowej ze szczególnym uwzględnieniem funkcji zdrowotnych;
- organizowanie uczniom wszystkich klas różnorodnych form współzawodnictwa sportowego;
- kształtowanie pozytywnych cech charakteru i osobowości poprzez uczestnictwo w realizacji zadań sportowych Klubu.

✓ **Ochotnicza Straż Pożarna w Nowym Mieście**

Pierwsza jednostka straży ogniowej w Nowym Mieście powstała w 1905 roku. Założycielem był Józef Izydor Siennicki, właściciel majątku ziemskiego w Zagwizdach (obecnie Nowe Miasto-Folwark). W latach I wojny światowej (1914-1918) ze względu na masowe powołanie do wojska mężczyzn, działalność straży została przerwana. Po odzyskaniu niepodległości jednostkę reaktywowano w roku 1920.

✓ **Ochotnicza Straż Pożarna w Latonicach**

Jednostka OSP w Latoniach powstała w 1956 roku. Pierwszym komendantem straży był dh Józef Prządak. Jednostka OSP liczyła wówczas 24 ochotników. Dzięki wspólnej pracy i pomocy władz 18 września 1967 r. oddano do użytku Dom Strażaka w Latoniach.

✓ **Ochotnicza Straż Pożarna w Karolinowie**

Zgodnie z zapisami Książki Komendy Straży Pożarnej, OSP Karolinowo zawiązane zostało w 1924 roku. Jednostka liczyła wówczas 3 ochotników. Gwałtowny wzrost liczebności jednostki przyniósł rok 1943, w którym to w szeregi miejscowego OSP wstąpiło 17 nowych członków.

3.9. Swoboda i łatwość kontaktów przestrzennych

3.9.1. Powiązania komunikacyjne i transportowe gminy

Komunikacja kolejowa

Na terenie Gminy Nowe Miasto nie ma infrastruktury kolejowej.

Komunikacja autobusowa



Połączenia komunikacji autobusowej w Gminie Nowe Miasto zapewniają:

- Przedsiębiorstwo Komunikacji Samochodowej w Ciechanowie S.A.

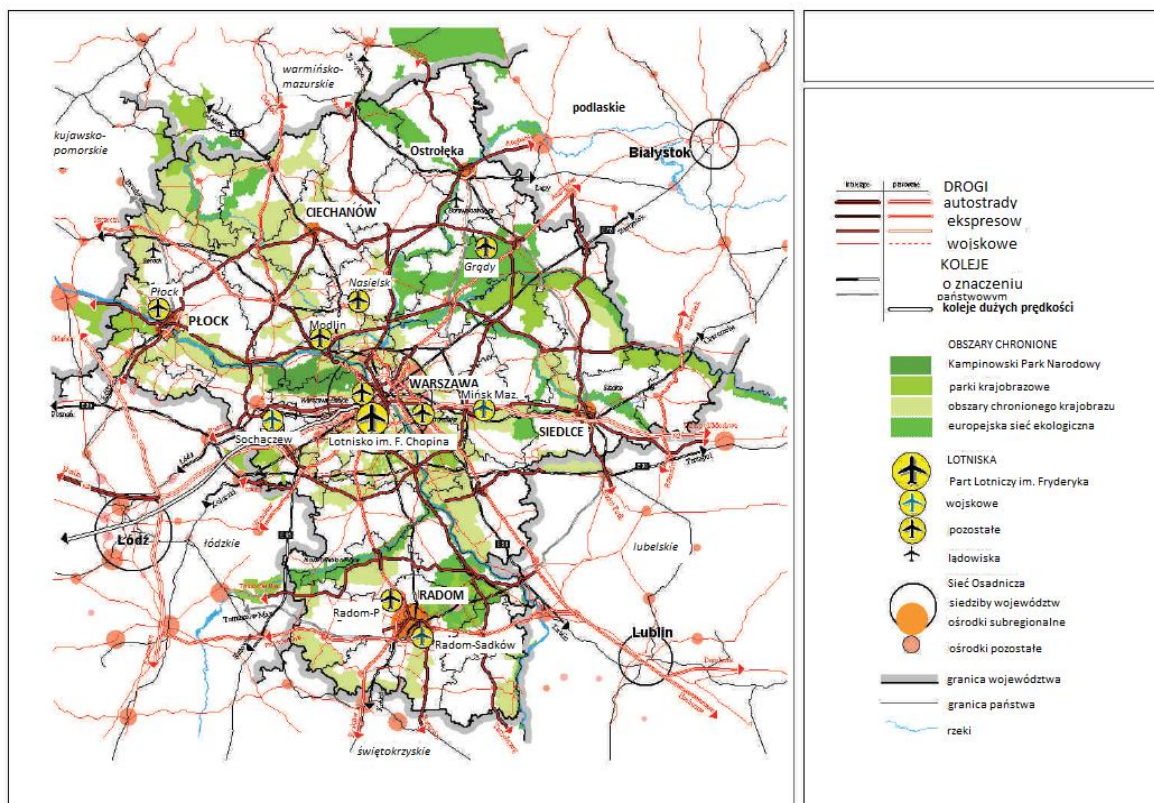
Do części miejscowości zlokalizowanych w Gminie Nowe Miasto z Płońska odbywa się dziennie średnio 1 połączenie na 3 godziny.

Na terenie Gminy funkcjonuje dwóch przewoźników prywatnych.

Komunikacja lotnicza

Na terenie województwa mazowieckiego zlokalizowane jest dwa międzynarodowe lotniska, z których najważniejszą rolę odgrywa międzynarodowy Port Lotniczy im. Fryderyka Chopina w Warszawie, będący jednym z trzech portów lotniczych w Polsce (Rzeszów i Kraków) obsługujący połączenia transatlantyckie. Ważnym lotniskiem w województwie mazowieckim jest także Mazowiecki Port Lotniczy Warszawa-Modlin.

Mapa 1. Lotniska i lądowiska lotnictwa cywilnego na Mazowszu



Źródło: http://www.siskom.waw.pl/komunikacja/lotnisko/strategia_lotnictwa.pdf

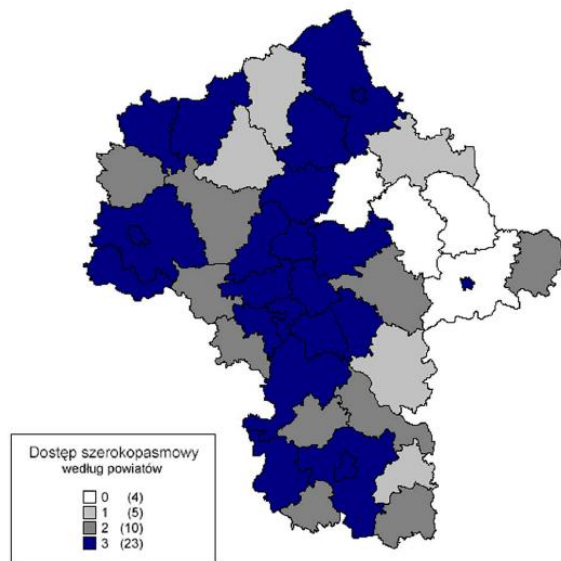
Nowe Miasto oddalone jest od Portu Lotniczego im. Fryderyka Chopina w Warszawie o 87 km, a od Mazowieckiego Portu Lotniczego Warszawa-Modlin o 34 km.

3.9.2. Telekomunikacja i Internet

W województwie mazowieckim dostęp do Internetu ma możliwość 94% abonentów TP S.A. Natomiast możliwość dostępu szerokopasmowego, z wykorzystaniem dostępnych wariantów łączy ADSL posiada średnio 15,80% abonentów TP S.A. Rozkład ten jest różny w poszczególnych gminach województwa, co przedstawia wykres poniżej.

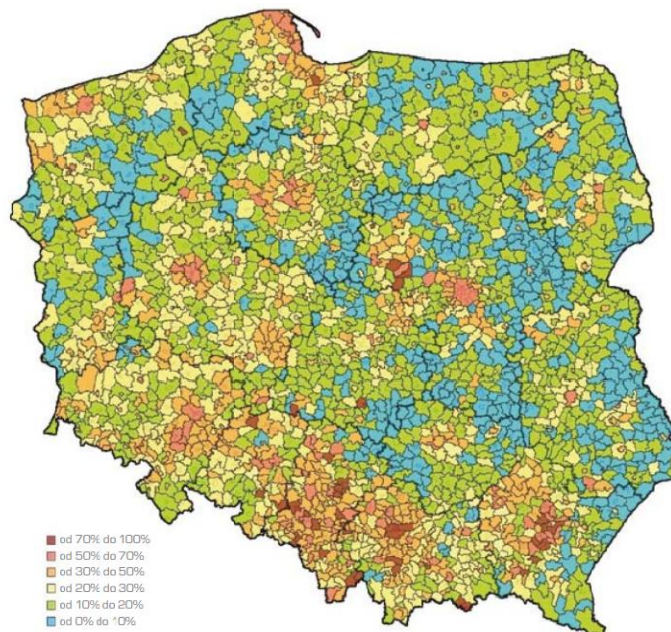


Wykres 13. Dostęp do szerokopasmowego Internetu według powiatów województwa mazowieckiego



Na mapie poniżej obrazującej nasycenie usługami dostępu do Internetu w poszczególnych gminach – łącza o przepustowości ≥ 2 Mb/s w 2011 r. przeważa kolor zielony, którym zaznaczone zostały gminy o bardzo niskiej dostępności szerokopasmowego Internetu o szybkości co najmniej 2 Mb/s, czyli gminy, gdzie maksymalnie jeden na pięć lokali mieszkalnych ma aktywną usługę transmisji o tych parametrach. Kolejnym kolorem mocno wyróżniającym się na mapie jest niebieski – ten zaś oznacza gminy o najniższym wskaźniku dostępności – zaledwie co dziesiąty lokal posiada aktywną usługę szerokopasmową o szybkości od 2 Mb/s w górę. Gmin o bardzo wysokim nasyceniu tego rodzaju dostępem, gdzie korzysta z niego od 70% do 100% lokali, jest w Polsce tylko ok. 2% i są one zlokalizowane głównie na południu Polski.

Mapa 2. Nasycenie usługami dostępu do Internetu w poszczególnych gminach – łącza o przepustowości ≥ 2 Mb/s w 2011 r.



Źródło: <https://mac.gov.pl/files/wp-content/uploads/2013/09/Spoleczenstwo-informacyjne-w-liczbach-2013.pdf>

Zasięg nowoczesnej infrastruktury szerokopasmowej, a także penetracja usług dostępu do Internetu w Polsce pokazują znaczne zróżnicowanie geograficzne. Najwyższa penetracja usług szerokopasmowego dostępu do Internetu widoczna jest w województwach **mazowieckim, dolnośląskim oraz zachodniopomorskim**, najmniejsza natomiast w województwach lubelskim,



Strategia Rozwoju Gminy Nowe Miasto na lata 2015-2024

podkarpackim i świętokrzyskim. Z kolei najwyższy odsetek miejscowości, w których obecne są zakończenia sieci światłowodowych, widoczny jest w województwach podkarpackim, małopolskim, śląskim, opolskim i dolnośląskim.

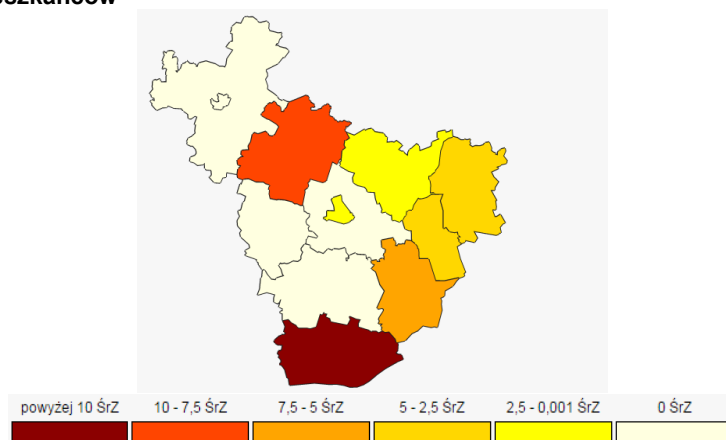
Mapa 3. Penetracja usług szerokopasmowego dostępu do Internetu w woj. (linie/100 osób, 2011)



Źródło: <https://mac.gov.pl/files/wp-content/uploads/2013/09/Spoleczenstwo-informacyjne-w-liczbach-2013.pdf>

Wskaźnik średniej (ŚrZ) liczby zgłoszeń o braku dostępu do Internetu na obszarze powiatu w przeliczeniu na 10 000 mieszkańców przedstawia poniższy wykres.

Wykres 14. Liczba zgłoszeń o braku dostępu do Internetu na obszarze powiatu w przeliczeniu na 10 000 mieszkańców



ŚrZ dla powiatu - 7,06 (średnia liczba zgłoszeń o braku dostępu do Internetu z całego powiatu w przeliczeniu na 10 000 mieszkańców).

Liczba zgłoszeń na obszarze powiatu - 63

Gmina	Liczba zgłoszeń	Liczba mieszkańców	ŚrZ
Płońsk (miejska)	1	22 560	0,44
Raciąż (miejska)	0	4 661	0,00
Baboszewo (wiejska)	8	8 196	9,76
Czerwińsk nad Wisłą (wiejska)	47	7 908	59,43
Dzierżążnia (wiejska)	0	3 884	0,00
Joniec (wiejska)	1	2 610	3,83
Naruszewo (wiejska)	0	6 620	0,00
Nowe Miasto (wiejska)	2	4 791	4,17
Płońsk (wiejska)	0	7 516	0,00



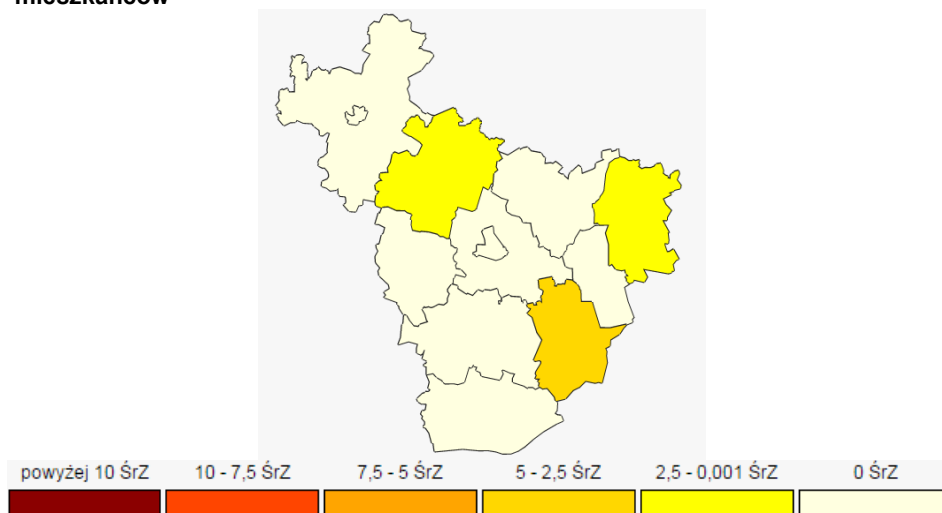
Strategia Rozwoju Gminy Nowe Miasto na lata 2015-2024

Raciąż (wiejska)	0	8 783	0,00
Sochocin (wiejska)	1	5 946	1,68
Załużki (wiejska)	3	5 699	5,26

Źródło: http://www.uke.gov.pl/mapa/?lang_id=1&map_tab=1&teryt=1420

Wskaźnik średniej (ŚrZ) liczby zgłoszeń o braku dostępu do telefonu na obszarze powiatu w przeliczeniu na 10 000 mieszkańców przedstawia poniższy wykres.

Wykres 15. Liczby zgłoszeń o braku dostępu do telefonu na obszarze powiatu w przeliczeniu na 10 000 mieszkańców



ŚrZ dla powiatu - 0,56 (średnia liczba zgłoszeń o braku dostępu do telefonu z całego powiatu w przeliczeniu na 10 000 mieszkańców)

Liczba zgłoszeń na obszarze powiatu - 5

Gmina	Liczba zgłoszeń	Liczba mieszkańców	ŚrZ
Płońsk (miejska)	0	22 560	0,00
Raciąż (miejska)	0	4 661	0,00
Baboszewo (wiejska)	2	8 196	2,44
Czerwińsk nad Wisłą (wiejska)	0	7 908	0,00
Dzierżążnia (wiejska)	0	3 884	0,00
Joniec (wiejska)	0	2 610	0,00
Naruszewo (wiejska)	0	6 620	0,00
Nowe Miasto (wiejska)	1	4 791	2,09
Płońsk (wiejska)	0	7 516	0,00
Raciąż (wiejska)	0	8 783	0,00
Sochocin (wiejska)	0	5 946	0,00
Załużki (wiejska)	2	5 699	3,51

Źródło: http://www.uke.gov.pl/mapa/?lang_id=1&map_tab=1&teryt=1420



4. Zasoby techniczne

4.1. Budynki i obiekty użyteczności publicznej

Infrastruktura kulturalna

Poniżej zamieszczona tabela przedstawia stan techniczny infrastruktury kulturalnej zlokalizowanej w Gminie Nowe Miasto i zakres bieżących potrzeb inwestycyjno-remontowych.

Obiekt/rok oddania do użytku	Powierzchnia użytkowa obiektu/układ funkcjonalny	Rodzaj wyposażenia	Stan techniczny
Gminny Ośrodek Kultury w Nowym Mieście Obiekt oddano do użytku w 1987 roku	Powierzchnia użytkowa obiektu: 150m ² Budynek, w którym mieści się siedziba GOK-u układem funkcjonalnym obejmuje 4 pomieszczenia.	Obiekt jest wyposażony w: - CO, woda, internet	dobry
Wiejski Ośrodek Kultury w Nowym Mieście	Powierzchnia użytkowa obiektu: 447,80m. W Budynku znajdują się następujące pomieszczenia: sala widowiskowo-rekreacyjna, garderoba, świetlica rekreacyjna, pracownia zajęciowa, magazyn, pomieszczenie socjalne, pomieszczenie gospodarcze, magazyn, szatnia, wiatrołap, korytarz, hol, toalety – 3 szt. z dostępem dla osób niepełnosprawnych.	Obiekt jest wyposażony w: - CO, woda, internet	Bardzo dobry

Źródło: dane Urzędu Gminy Nowe Miasto

Infrastruktura oświatowa

Szkoły podstawowe i gimnazjum funkcjonujące na terenie Gminy Nowe Miasto posiadają dość dobrą bazę lokalową, która nie wymaga remontów kapitalnych. Prowadzone w latach 2010-2014 remonty bieżące i prace adaptacyjne utrzymywały bazę w dotychczasowym standardzie, podnosząc jej estetykę i funkcjonalność. Poniżej zamieszczona tabela przedstawia stan techniczny szkół funkcjonujących w Gminie Nowe Miasto i zakres bieżących potrzeb inwestycyjno-remontowych.

Tabela 34. Stan techniczny szkół funkcjonujących w Gminie Nowe Miasto i zakres bieżących potrzeb inwestycyjno-remontowych

Szkoła/ rok oddania do użytku	Powierzchnia użytkowa obiektu
<p>Szkoła Podstawowa w Gościmie Wielkim</p> <p>Obiekt oddano do użytku w 1968 roku</p>	 <p>Źródło: http://ugnowemiasto.pl/pl/szkola-podstawowa-w-goscimie-wielkim</p>



<p>Zespół Szkół im. Integracji Europejskiej w Nowym Mieście</p> <p>w skład którego wchodzi</p> <ul style="list-style-type: none">– Szkoła Podstawowa w Nowym Mieście– Publiczne Gimnazjum w Nowym Mieście– Liceum Ogólnokształcące w Nowym Mieście– Zasadnicza Szkoła Wielozawodowa <p>Obiekt oddano do użytku w 1954 roku</p>	 <p>Źródło: http://ugnowemiasto.pl/pl/zespol-szkol-im-integracji-europejskiej-w-nowym-miescie</p> <p>Powierzchnia użytkowa obiektu: 1050m²</p>
<p>Przedszkole Samorządowe im. Misia Uszatka w Nowym Mieście</p> <p>Obiekt oddano do użytku w 1986 roku</p>	 <p>Źródło: http://www.przedszkolemisiauszatka.edu.pl/</p> <p>Powierzchnia użytkowa obiektu: 742m²</p>

Źródło: dane Urzędu Gminy Nowe Miasto

Infrastruktura sportowo-rekreacyjna

Poniżej zamieszczona tabela prezentuje charakterystykę wszystkich obiektów sportowych i rekreacyjnych zlokalizowanych w Gminie Nowe Miasto.

Tabela 35. Wykaz i specyfikacja obiektów o charakterze sportowym i rekreacyjnym zlokalizowanych w Gminie Nowe Miasto

Obiekt	Rok powstania obiektu
<p>Hala sportowa przy Zespole Szkół im. Integracji Europejskiej w Nowym Mieście</p>	 <p>Źródło: http://ugnowemiasto.pl/pl/obiekty-sportowe</p> <p>Obiekt oddano do użytku w 1999 roku.</p>



<p>Boisko Orlik w Nowym Mieście</p>	 <p>Źródło: http://ugnowemiasto.pl/pl/obiekty-sportowe</p> <p>Zagospodarowanie obiektu stanowi: Boisko do gry w piłkę nożną – powierzchnia 1860 m². Zaplecze socjalne: powierzchnia 58 m². Boisko do piłki siatkowej i koszykówki – powierzchnia 613 m².</p>
<p>Boisko gminne w Nowym Mieście</p>	 <p>Źródło: http://ugnowemiasto.pl/pl/obiekty-sportowe</p> <p>Zagospodarowanie obiektu stanowi płyta boiskowa do gry w piłkę nożną oraz budynek socjalny.</p>

Źródło: dane Urzędu Gminy Nowe Miasto

Pozostałe budynki użyteczności publicznej

- Urząd Gminy Nowe Miasto,
- Ochotnicza Straż Pożarna Nowe Miasto,
- Ochotnicza Straż Pożarna Łatonce,
- Ochotnicza Straż Pożarna Karolinowo.

4.2. Energetyka

Energia elektryczna

Zaopatrzenie w energię elektryczną odbiorców na terenie gminy, odbywa się z GPZ 110/15kV w Nasielsku, zasilanego napowietrzną linią przesyłową WN 110kV Dębe - Nasielsk w kierunku Ciechanowa. Linia ta przebiega na obszarze gminy na długości ok. 2,0 km przez obszar wsi Jurzynek.

Energia elektryczna rozprowadzana jest do odbiorców poprzez rozdzielczą sieć linii napowietrznych średnich napięć 15kV oraz stacje transformatorowe 15/0,4kV i sieć odbiorczą niskiego napięcia 220/380V.

Sieci i urządzenia elektroenergetyczne są własnością Zakładu Energetycznego S.A. w Płocku, w zarządzie Rejonu Energetycznego w Płońsku.

Dostawy energii elektrycznej pokrywają zapotrzebowanie odbiorców na terenie gminy. Działania RE polegają przede wszystkim na utrzymaniu ciągłości dostaw energii, konserwacji linii i urządzeń, rozbudowie sieci w rejonie skupisk odbiorców. W celu zmniejszenia awaryjności układu konieczna jest sukcesywna modernizacja sieci, wymiana linii i rozbudowa sieci stacji transformatorowych w celu zmniejszenia długości odbiorczych linii niskich napięć¹³.

¹³Strategia Rozwoju Gminy Nowe Miasto na lata 2005 – 2014



Wszystkie miejscowości w Gminie Nowe Miasto posiadają oświetlenie uliczne. Na terenie gminy zamontowanych jest 496 opraw oświetleniowych.

Gazownictwo i zaopatrzenie w energię ciepłą

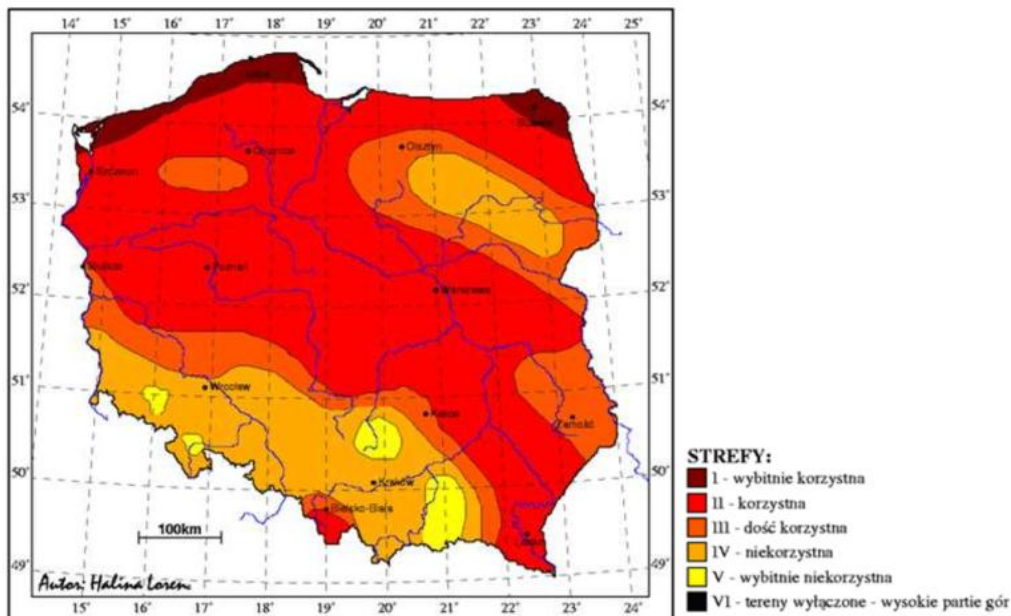
Przez obszar gminy nie przebiega sieć gazowa i obecnie mieszkańcy gminy korzystają z gazu bezprzewodowego butlowego propan-butan, rozprowadzanego poprzez sieć punktów wymiany butli. Ten rodzaj nośnika stosuje się w gospodarstwach domowych w zasadzie do celów kuchennych i wytwarzania ciepłej wody użytkowej, rzadko do ogrzewania pomieszczeń.

W Gminie Nowe Miasto dominują domowe kotłownie c.o. na paliwo stałe: węgiel lub drewno, albo mieszane.

Odnawialne zasoby energetyczne

Zgodnie z prawem energetycznym, odnawialnym źródłem energii nazywa się źródło wykorzystujące w procesie przetwarzania energię wiatru, promieniowania słonecznego, geotermalną, fal, prądów i pływów morskich, spadku rzek oraz energię pozyskiwaną z biomasy, biogazu wysypiskowego, a także biogazu powstałego w procesach odprowadzania lub oczyszczania ścieków albo rozkładu składowanych szczątków roślinnych i zwierzęcych.

Energia wiatru



Strefy energetyczne wiatru w Polsce. Mapa opracowana przez prof. H. Lorenca na podstawie danych pomiarowych z lat 1971-2000.

Źródło: PILOTOWY PROGRAM WYKONAWCZY DO STRATEGII ROZWOJU ENERGETYKI ODNAWIALNEJ W ZAKRESIE WZROSTU PRODUKCJI ENERGII ELEKTRYCZNEJ ZE ŹRÓDEŁ ODNAWIALNYCH ZE SZCZEGÓLNYM UWZGLĘDNIENIEM ENERGETYKI WIATROWEJ NA LATA 2003-2005

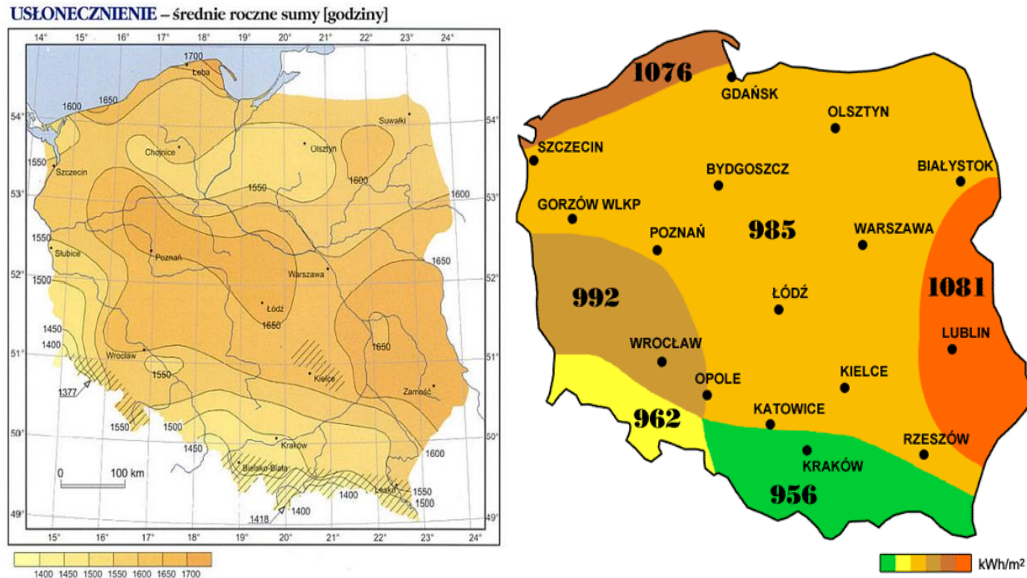
Na podstawie mapy wiatrów w Polsce zamieszczonej powyżej można stwierdzić, że teren powiatu płońskiego, w którego granicach administracyjnych leży analizowana Gmina Nowe Miasto posiada korzystne warunki do rozwoju elektrowni wiatrowych.

Energia słoneczna

Usłonecznienie, definiowane jest jako średnia liczba godzin słonecznych w ciągu roku. Około 80% całkowitej rocznej sumy usłonecznienia przypada na sześć miesięcy sezonu wiosenno-letniego, od początku kwietnia do końca września, przy czym czas operacji słonecznej w lecie wydłuża się do



16 godz./dzień, natomiast w zimie skraca się do 8 godzin dziennie. W Polsce usłonecznienie wynosi od 1 400 do 1 700 godzin rocznie. Zgodnie z przedstawionymi poniżej mapami w Gminie Nowe Miasto usłonecznienie wynosi od 1 650 do 1 700 godzin, co pozwala na uzyskanie całkowitej energii cieplnej ze słońca na poziomie 985 kWh/m² w ciągu roku. W Polsce w ciągu roku można liczyć na całkowitą energię cieplną uzyskaną ze słońca w przedziale od 900 kWh/m² do 1 200 kWh/m².

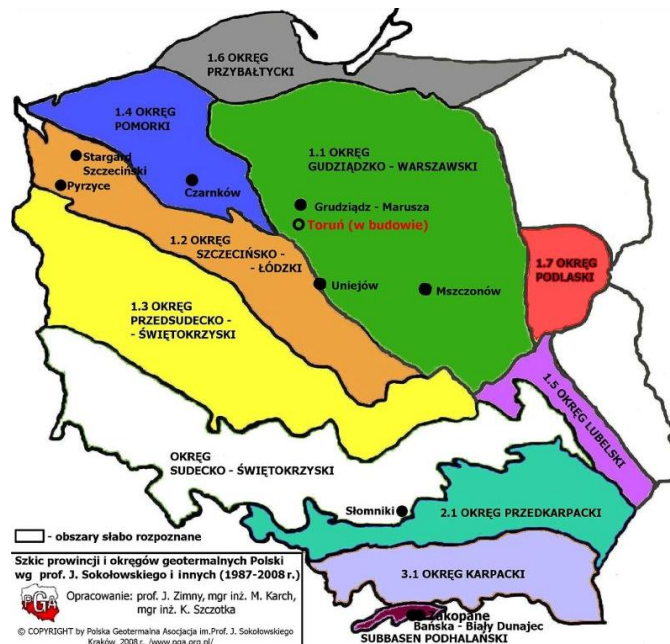


Źródło: <http://ogrzewanieelektryczne.blogspot.com/2012/04/nasonecznienie-usonecznienie-staa.html>
<http://www.mae.com.pl/odnawialne-zrodla-energii-energia-sloneczna.html>

Energia geotermalna

Polska ma bardzo dobre warunki geotermalne, gdyż 80% powierzchni kraju jest pokryte przez 3 prowincje geotermalne: centralnoeuropejską, przedkarpacką i karpacką. Temperatura wody dla tych obszarów wynosi od 30-130°C (a lokalnie nawet 200°C), a głębokość występowania w skałach osadowych od 1 do 10 km.

Gmina Nowe Miasto położona jest w prowincji centralno-europejskiej w okręgu grudziądzko-warszawskim.






Zgodnie z poniżej zamieszczoną tabelą charakteryzującą zasoby i parametry wód geotermalnych Gmina Nowe Miasto posiada dobre warunki do pozyskania energii geotermalnej.

Lp.		Powierzchnia złóż [km ²]	Formacja geologiczna	Zasoby wód geotermalnych [km ³]	Zasoby wód geotermalnych [mln t.p.u.]	Objętość wód geotermalnych [m ³ /km ²]	Energia cieplna [t.p.u./km ²]
1	<u>PROWINCJA ŚRODKOWOEUROPEJSKA</u>	222 000		6 215	32 436	99 401 000	501 000
1.1	Okręg grudziądzko - warszawski	70 000	Kreda/Jura Trias	2 766 334	9 853 2 107	44 134 400	168 000
1.2	Okręg szczeciński - łódzki	67 000	Kreda/Jura Trias	2 580 274	16 627 2 185	42 266 600	246 000
1.3	Okręg sudecko - świętokrzyski	39 000	Perm/Trias	155	955	3 900 000	26 000
1.4	Okręg pomorski	12 000	Perm/Karbon Dewon/Lias/Trias	21	162	1 600 000	13 000
1.5	Okręg lubelski	12 000	Karbon/Dewon	30	193	2 500 000	16 000
1.6	Okręg przybałtycki	15 000	Kambr/Perm/Mezozoik	38	241	2 500 000	16 000
1.7	Okręg podlaski	7 000	Kambr/Perm/Mezozoik	17	113	2 500 000	16 000
2	<u>PROWINCJA PRZEDKARPACKA</u>	16 000		362	1555	22 600 000	97 000
2.1	Okręg przedkarpacki	16 000	Trias/Jura/Kreda/Trzeciorzęd	362	1555	22 600 000	97 000
3	<u>PROWINCJA KARPACKA</u>	13 000		100	714	7 700 000	55 000
3.1	Okręg karpacki	13 000	Trias/Jura/Kreda/Trzeciorzęd	100	714	7 700 000	55 000
		251 000		6 677	34 705	99 401 000	653 000

Provincje i okręgi geotermalne Polski oraz potencjalne zasoby wód i energii w nich zawarte wg prof. J. Sokołowskiego i innych (1987-2008 r.)

 Opracowanie: prof. J. Zimny, mgr inż. M. Karch, mgr inż. K. Szczotka

© COPYRIGHT by Polska Geotermalna Asocjacja im. Prof. J. Sokołowskiego, Kraków, 2008 r./www.pga.org.pl/

Energia fal, prądów i pływów morskich, spadku rzek

Lokalizacja Gminy Nowe Miasto uniemożliwia pozyskanie tego rodzaju energii.

Energia pozyskiwana z biomasy, biogazu wysypiskowego, a także biogazu powstałego w procesach odprowadzania lub oczyszczania ścieków albo rozkładu składowanych szczątków roślinnych i zwierzęcych

Z uwagi na to, że Gmina Nowe Miasto ma charakter rolniczy z rozwijającą się małą i średnią przedsiębiorczością może pozyskiwać energię z biomasy.

Gmina Nowe Miasto nie posiada składowiska odpadów, ani zakładu utylizacji zwierząt stąd nie może pozyskiwać biogazu wysypiskowego, czy biogazu powstałego w procesach rozkładu składowanych szczątków roślinnych i zwierzęcych.

Gmina Nowe Miasto nie posiada też oczyszczalni ścieków i nie może pozyskiwać biogazu powstałego w procesach odprowadzania lub oczyszczania ścieków.

4.3. Infrastruktura drogowa

Dostępność komunikacyjna stanowi jeden z podstawowych warunków skutecznego rozwoju społeczno-gospodarczego każdej gminy.

4.3.1. Powiązania transportowe

Lokalizacja Gminy Nowe Miasto w regionie (w zasięgu oddziaływania miasta Płońsk i Ciechanów) sprzyja jej dostępności komunikacyjnej. Sieć transportową gminy tworzy system transportu drogowego, który w sposób pośredni (dzięki dobremu połączeniu drogowemu z Warszawą) jest w pełni powiązany z układem krajowym i międzynarodowym, co stwarza dogodne warunki do rozwoju



powiązań komunikacyjnych z całym województwem mazowieckim i Polską. Dostępność komunikacyjna gminy realizowana jest przede wszystkim przez transport drogowy. Podstawową sieć drogową na terenie Gminy Nowe Miasto tworzą dwie drogi wojewódzkie oraz 9 dróg powiatowych. Układ drogowy uzupełniają drogi gminne.

Nowe Miasto zlokalizowane jest w odległości:

- **73,4km trasą:** DK7/E77 (około 1 godz. 1 min);
71,3km trasą: K7/E77 (około 1 godz. 8 min);
65,4 km trasą: DW632 (około 1 godz. 9 min) **od autostrady A2 (Warszawa):**

Niemcy – Świecko – Łódź – Warszawa – Kukuryki – Białoruś. W chwili obecnej o łącznej długości 582 km biegnie przez województwa pomorskie, kujawsko-pomorskie, mazowieckie, łódzkie i śląskie.

- **164km trasą:**DK10 (około 2 godz. 19 min);
191km trasą: A1 (około 2 godz. 28 min);
198 km trasą: DK62 (około 2 godz. 37 min)**od autostrady A1 (Toruń):**

Gdańsk – Łódź – Gorzyczki – Czechy. W chwili obecnej o łącznej długości 657 km biegnie przez województwa lubuskie, wielkopolskie, łódzkie oraz mazowieckie.

- 18,8km (około 17 min.) od planowanej drogi ekspresowej **S7 (Płońsk):**

Gdańsk (Południowa obwodnica Gdańska) – Warszawa. W chwili obecnej o długości ok. 686,9 km biegnie przez województwa pomorskie, warmińsko –mazurskie, mazowieckie, świętokrzyskie i małopolskie.

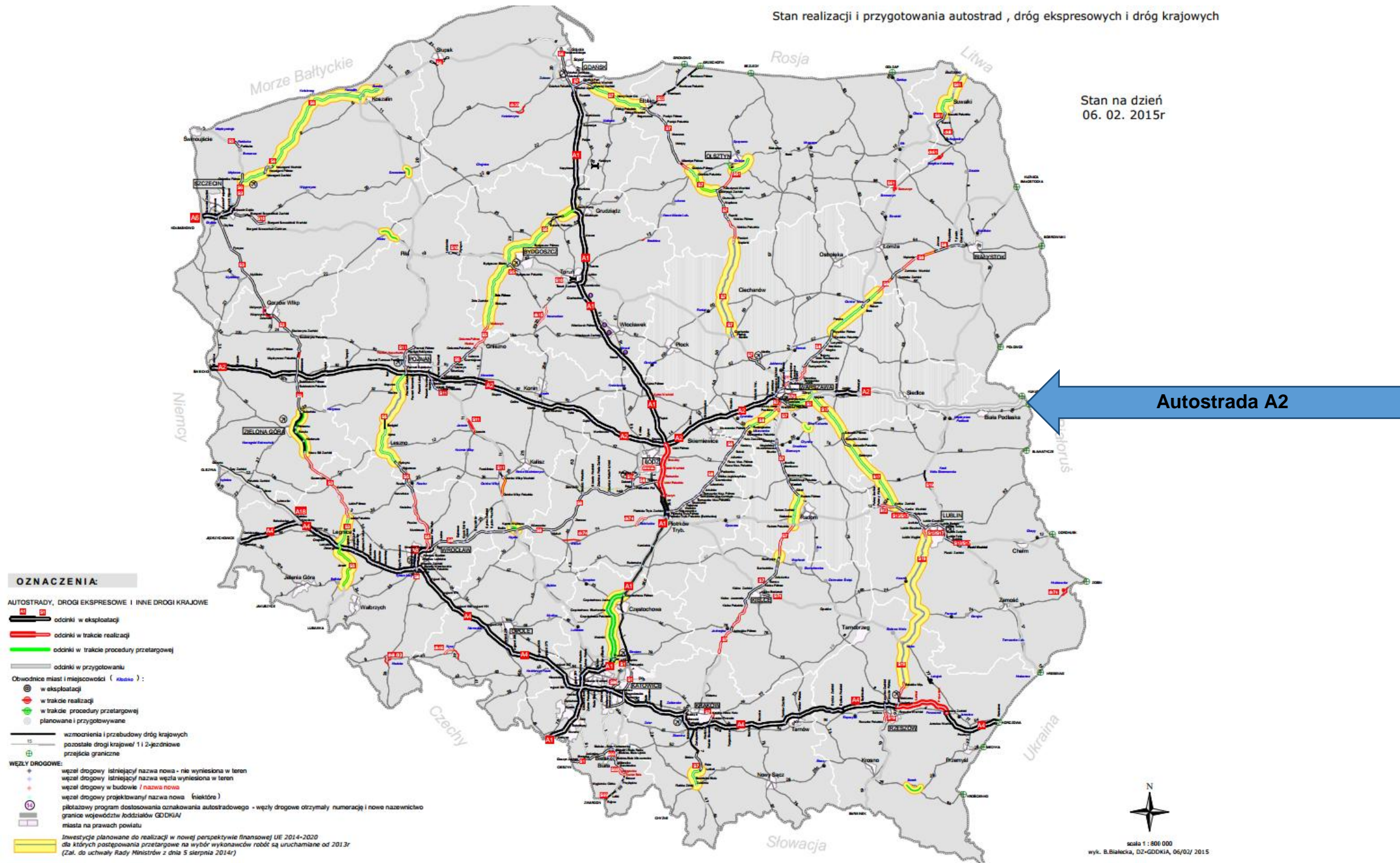
- 18,8km (około 17 min.) od planowanej drogi ekspresowej **S10 (Płońsk):**

Szczecin – Płońsk. Połączy zespół portów morskich Szczecin-Świnoujście z aglomeracją warszawską.



Stan realizacji i przygotowania autostrad, dróg ekspresowych i dróg krajowych

Stan na dzień
06. 02. 2015r



Źródło: https://www.gddkia.gov.pl/userfiles/articles/s/sprawdz-na-mapie-przygotowanie-d_3198/mapa%20_pbdk_06_02_2015.pdf



4.3.2. Ilość i jakość dróg w Gminie Nowe Miasto

Poniżej zamieszczona tabela prezentuje ilość i jakość dróg w Gminie Nowe Miasto.

Tabela 36. Drogi i ich stan

Drogi	Długość km	W tym o nawierzchni twardej				
		km	%	w tym w stanie technicznym		
				dobrym	przeciętnym	złym
Krajowe						
Wojewódzkie	15,4	15,4	100	15,4	0	0
Powiatowe	74,2	74,2	100	74,2	0	0
Gminne	88,4	88,4	100	88,4	0	0
Razem	178	178	100	178	0	0
Udział %	100,00	100,00		100	0	0

Źródło: dane Urzędu Gminy Nowe Miasto

Poniżej zamieszczona tabela prezentuje wykaz dróg powiatowych i gminnych stanowiących podstawową sieć drogową Gminy Nowe Miasto.

L.p.	Numer drogi	Nazwa drogi według urzędowego wykazu urzędowego	Długość drogi w km	Tonaż
Drogi wojewódzkie				
1.	632	Płońsk - Nowe Miasto - Nasielsk - Dębe - Legionowo - Rembelszczyzna - Marki	15,4	20
Długość dróg wojewódzkich razem:			15,4	
Drogi powiatowe				
1.	1247W	Ojrzeń – Nowe Miasto	6,746	15
2.	1248W	Gołotczyzna – Zawady Stare – Nowe Miasto	7,660	15
3.	3042W	Sochocin – Kondrajec - Karolinowo	8,800	-
4.	3043W	Jurzynek – Gościmin – do drogi (Ojrzeń – Nowe Miasto)	11,160	-
5.	3044W	Nowe Miasto – Kałużczyn	8,890	10
6.	3045W	Władysławowo – Gawłowo – Cieksyn – do drogi nr 571	6,905	10
7.	3046W	Nowe Miasto – Cieksyn	6,080	10
8.	3047W	Wrona Stara – Joniec – Nowe Miasto	12,653	10
9.	3048W	Królewo – Miszewo	5,350	-
Długość dróg powiatowych razem:			74,244	
Drogi gminne				
1.	300601W	Karolinowo – Gucin	1,9	-
2.	300602W	Karolinowo – Gościmin Wielki	2,2	-
3.	300603W	Gościmin Wielki – Zawady B granica gminy/Ojrzeń	3,2	-
4.	300604W	Modzele Brałomieje – Jurzyn granica Gminy/Sońsk	1,1	-
5.	300605W	Wólka Szczawińska – Modzele Bartłomieje	3,4	-
6.	300606W	Gościmin Wielki – Czarnoty droga gminna nr 300605W	1,7	-
7.	300607W	Wólka Szczawińska – Kubice granica gminy/Sońsk	4,1	-
8.	300608W	Kubice – Jurzyn granica gminy/Sońsk	1,0	-
9.	300609W	Szczawin – Wólka Szczawińska	1,5	-
10.	300610W	Szczawin – Adamowo granica gminy/Świercze	1,5	-
11.	300611W	Szczawin – Anielin	1,5	-
12.	300612W	Szczawin – Janopole – Latonice	3,6	-
13.	300613W	Miszewo B – Władysławowo	1,7	-
14.	300614W	Latonice – Władysławowo	1,5	-
15.	300615W	Latonice – Rostki	2,2	-
16.	300616W	Zakobiel – Gawłówek	2,4	-
17.	300617W	Granica gminy Świercze – Gawłowo – granica gminy Nasielsk	3,0	-
18.	300618W	Droga gminna nr 300617W – Gawłowo – droga powiatowa nr 3045W	1,7	-
19.	300619W	Gawłowo kolonia – Gawłówek – droga powiatowa nr 3046W	2,1	-
20.	300620W	Gawłówek – Gawłowo	1,3	-
21.	300621W	Droga powiatowa nr 3046W – droga powiatowa 3047W	4,4	-
22.	300622W	Popielżyn Dolny – granica gminy Nasielsk	2,5	-
23.	300623W	Droga powiatowa nr 3046W – Żołędowo	2,5	-
24.	300624W	Miszewo Wielkie – granica gminy Joniec	0,9	-



Strategia Rozwoju Gminy Nowe Miasto na lata 2015-2024

25.	300625W	Grabie do granicy gminy Joniec	1,2	-
26.	300626W	Nowe Miasto – Miszewo Wielkie	2,5	-
27.	300627W	Droga wojewódzka nr 632 – Miszewo Wielkie	2,6	-
28.	300628W	Droga wojewódzka nr 632 – Salamonka	1,1	-
29.	300629W	Droga powiatowa nr 3042W- Przepitki – droga wojewódzka nr 632	3,7	-
30.	300630W	Droga wojewódzka nr 632 – granica gminy Sochocin	1,1	-
31.	300631W	Droga wojewódzka nr 632 – Przepitki – granica gminy Sochocin	3,6	-
32.	300632W	Droga powiatowa nr 3046W – Miszewo B – Miszewo Wielkie – droga powiatowa nr 3047W	0,9	-
33.	300633W	Droga powiatowa nr 3047W – Zawady Stare – granica gminy Sońsk	1,6	-
34.	300634W	Nowe Miasto /ul. Biwakowa/	135 m	-
35.	300635W	Nowe Miasto /ul. Błonie/	460 m	-
36.	300636W	Nowe Miasto /ul. Browarna/	160 m	-
37.	300637W	Nowe Miasto /ul. Brzozowa/	760 m	-
38.	300638W	Nowe Miasto /ul. Cicha/	300 m	-
39.	300639W	Nowe Miasto /ul. Długa/	245 m	-
40.	300640W	Nowe Miasto /ul. Grunwaldzka/	320 m	-
41.	300641W	Nowe Miasto /ul. Henryka Sienkiewicza/	208 m	-
42.	300642W	Nowe Miasto /ul. Kościelna/	108 m	-
43.	300643W	Nowe Miasto /ul. Królewska/	1800 m	-
44.	300644W	Nowe Miasto /ul. Kwiatowa/	280 m	-
45.	300645W	Nowe Miasto /ul. Leśna/	160 m	-
46.	300646W	Nowe Miasto /ul. Lipowa/	500 m	-
47.	300647W	Nowe Miasto /ul. Ludowa/	1100 m	-
48.	300648W	Nowe Miasto /ul. Młodzieżowa/	245 m	-
49.	300649W	Nowe Miasto /ul. Ogrodowa/	495 m	-
50.	300650W	Nowe Miasto /ul. Piastowa/	235 m	-
51.	300651W	Nowe Miasto /ul. Piastów/	855 m	-
52.	300652W	Nowe Miasto /ul. Polna/	600 m	-
53.	300653W	Nowe Miasto /ul. Poprzeczna/	116 m	-
54.	300654W	Nowe Miasto /ul. Północna/	75 m	-
55.	300655W	Nowe Miasto /ul. Przechodnia/	85 m	-
56.	300656W	Nowe Miasto /ul. Przejazd/	62 m	-
57.	300657W	Nowe Miasto /ul. Przyleśna/	185 m	-
58.	300658W	Nowe Miasto /ul. Słoneczna/	175 m	-
59.	300659W	Nowe Miasto /ul. Sosnowa/	100 m	-
60.	300660W	Nowe Miasto /ul. Spacerowa/	160 m	-
61.	300661W	Nowe Miasto /ul. Targowa/	470 m	-
62.	300662W	Nowe Miasto /ul. Tartaczna/	295 m	-
63.	300663W	Nowe Miasto /ul. Tylna/	195 m	-
64.	300664W	Nowe Miasto /ul. Waryńskiego/	290 m	-
65.	300665W	Nowe Miasto /ul. Wiatraczna/	305 m	-
66.	300666W	Nowe Miasto /ul. Wiejska/	50 m	-
67.	300667W	Nowe Miasto /ul. Władysława Stanisława Reymonta/	160 m	-
68.	300668W	Nowe Miasto /ul. Wolności/	1470 m	-
69.	300669W	Nowe Miasto /ul. Wspólna/	228 m	-
70.	300670W	Nowe Miasto /ul. Zacisze/	340 m	-
71.	300671W	Nowe Miasto /ul. Zakroczymska/	275 m	-
72.	300672W	Nowe Miasto /ul. Zamkowa/	82 m	-
73.	300673W	Nowe Miasto /ul. Zarynie/	534 m	-
74.	300674W	Nowe Miasto /ul. Zawodzie/	785 m	-
75.	300675W	Nowe Miasto /ul. Zielony Rynek/	365 m	-
76.	300676W	Nowe Miasto /ul. 40-lecia PRL/	235 m	-
77.	300677W	Nowe Miasto /ul. Świerkowa/	595 m	-
78.	300678W	Nowe Miasto /ul. Książęca/	430 m	-
Długość dróg gminnych razem:			88,41 km	-
Długość dróg razem:			178 km	-

Źródło: <http://ugnowemiasto.pl/pl/charakterystyka-gminy>



Strategia Rozwoju Gminy Nowe Miasto na lata 2015-2024

Długość dróg publicznych ogółem w gminie wynosi 178 km w tym gminnych na 1 mieszkańca wynosi 0,04km.

Poniżej zamieszczona tabela prezentuje wartość nakładów na utrzymanie, w tym remonty dróg gminnych i obiektów mostowych w porównaniu z potrzebami.

Tabela 37. Wartość nakładów na utrzymanie, w tym remonty dróg gminnych i obiektów mostowych w porównaniu z potrzebami

Rok	Nakłady na utrzymanie:			Potrzeby związane z utrzymaniem:		
	wartość ogółem [PLN]	w tym na remonty dróg gminnych [PLN]	w tym na remonty obiektów mostowych [PLN]	wartość ogółem [PLN]	w tym na remonty dróg gminnych [PLN]	w tym na remonty obiektów mostowych [PLN]
2013	224 454,32	224 454,32	0,00	300 000,00	200 000,00	100 000,00
2014	150 000,00	150 000,00	0,00	500 000,00	400 000,00	100 000,00

Źródło: dane Urzędu Gminy Nowe Miasto

Kolej

Na terenie Gminy Nowe Miasto nie ma infrastruktury kolejowej.



5. Potencjał i ład przestrzenny

5.1. Struktura przestrzenna gminy

Gmina Nowe Miasto jest jednostką administracyjną o statusie gminy wiejskiej. Wchodzi w skład powiatu płońskiego położonego w centrum Północnego Mazowsza. Gmina Nowe Miasto sąsiaduje z następującymi gminami: Sochocin, Joniec (powiat płoński), Sońsk (powiat ciechanowski), Świercze (powiat pułtuski) i Nasielsk (powiat nowodworski).

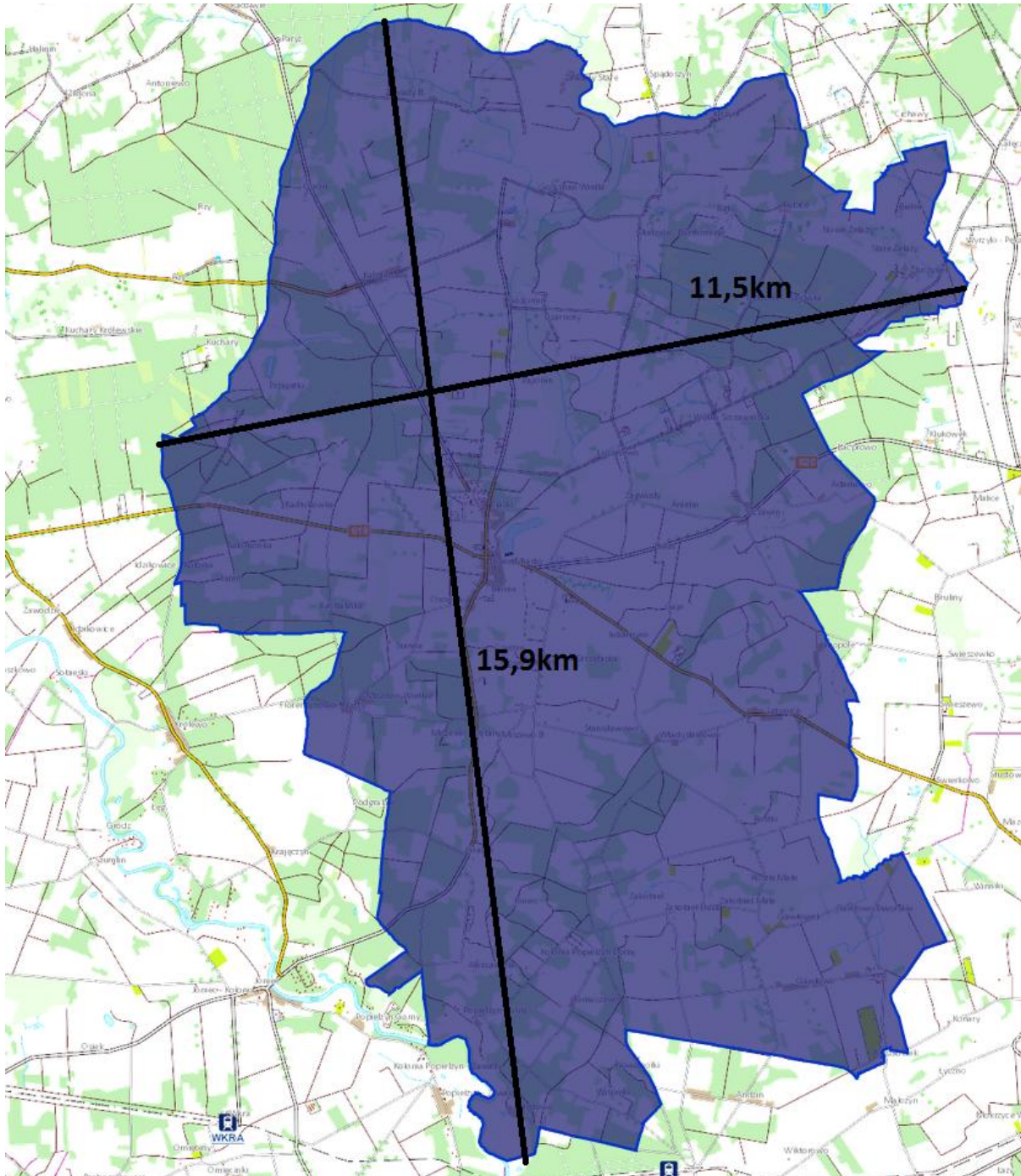
W obszarze administracyjnym gminy wyodrębniono następujące miejscowości (37 miejscowości tworzących 33 sołectwa):

Adamowo,	Miszewo Wielkie,
Aleksandria,	Modzele-Bartłomieje,
Anielin,	Nowe Miasto,
Belin,	Nowe Miasto-Folwark,
Czarnoty,	Nowosiółki,
Gawłowo,	Popielżyn Dolny,
Gawłówek,	Przepitki,
Gościmin Wielki,	Rostki,
Grabie,	Salomonka,
Gucin,	Szczawin,
Henrykowo,	Tomaszewo,
Janopole,	Władysławowo,
Jurzyn,	Wólka Szczawińska,
Jurzynek,	Zakobiel,
Kadłubówka,	Zasonie,
Karolinowo,	Zawady B,
Kubice,	Zawady Stare,
Latonice,	Żołędowo.
Miszewo B,	



Źródło: opracowanie własne na podstawie zasobów internetowych

Główne wymiary gminy w granicach administracyjnych (odległości od najbardziej wysuniętych części gminy) prezentuje poniżej zamieszczona mapa.



Źródło: opracowanie własne na podstawie zasobów internetowych

5.2. Dokumenty i decyzje w gospodarce przestrzennej i przewidywane w nich zmiany

Obecnie na terenie Gminy Nowe Miasto obowiązuje **trzy plany zagospodarowania przestrzennego**, co stanowi **0,76% pow. ogólnej gminy**. Zmian miejscowego planu ogólnego zagospodarowania przestrzennego Gminy Nowe Miasto dokonano w miejscowościach: Aleksandria, Gawłówek, Grabie, Gucin, Henrykowo Kadłubówka, Kubice, Miszewo B, Miszewo Wielkie, Modzele – Bartłomieje, Nowe Miasto, Nowe Miasto Folwark, Nowosiółki, Popielżyn Dolny, Salomonka, Szczawin, Władysławowo, Wólka Szczawińska, Zasonie, Zawady B., Zawady Stare i Żołędowo uchwalonej przez Radę Gminy Nowe Miasto Uchwałą Nr 80/XI/2000 z dnia 29 marca 2000 roku, opublikowana w Dzienniku Urzędowym Województwa Mazowieckiego Nr 53, poz. 542 z dnia 22 maja 2000.



Strategia Rozwoju Gminy Nowe Miasto na lata 2015-2024

Miejscowy plan zagospodarowania przestrzennego gminy Nowe Miasto w miejscowościach: Adamowo, Aleksandria, Anielin, Czarnoty, Grabie, Gościmin Wielki, Jurzyn, Jurzynek, Kubice, Latonice, Miszewo B, Miszewo Wielkie, Modzele- Bartłomieje, Nowosiółki, Popielżyn Dolny, Przepitki, Salomonka, Szczawin, Wólka Szczawińska, Zasonie, Zawady B., Żołędowo uchwalonym przez Radę Gminy Nowe Miasto Uchwałą 92/XIII/2004 z dnia 13 października 2004 roku, opublikowaną w Dzienniku Urzędowym Województwa Mazowieckiego Nr 303 z dnia 11 grudnia 2004 roku, poz. 8570.

Miejscowy plan zagospodarowania przestrzennego części miejscowości Nowe Miasto z terenami otaczającymi zbiornik retencyjny uchwalonym przez Radę Gminy Nowe Miasto Uchwałą Nr 119/XVI/2005 z dnia 30 marca 2005 roku, opublikowaną w Dzienniku Urzędowym Województwa Mazowieckiego Nr 130 z dnia 5 czerwca 2005 roku, poz. 3982.

Studium Uwarunkowań Kierunków Zagospodarowania Przestrzennego Gminy Nowe Miasto zostało uchwalone uchwałą nr 141/VIII/01 Rady Gminy Nowe Miasto z dnia 27 czerwca 2001 roku. Uchwałą Nr 186/XXXIV/2013 Rady Gminy Nowe Miasto z dnia 5 listopada 2013 roku przystąpiono do sporządzenia zmiany studium uwarunkowań i kierunków zagospodarowania przestrzennego Gminy Nowe Miasto (obecnie wystąpiono z projektem studium do organów uzgadniających i opiniujących).

Liczba decyzji o warunkach zabudowy wydawanych w kolejnych latach 2010-2014 i sumaryczne powierzchnia objętych nimi terenów	<ul style="list-style-type: none"> - 2010 – 55 decyzji o warunkach zabudowy - 2011 – 66 decyzji o warunkach zabudowy - 2012 – 81 decyzji o warunkach zabudowy - 2013 – 106 decyzji o warunkach zabudowy - 2014 – 72 decyzje o warunkach zabudowy
--	---

5.3. Tereny rozwojowe – oferty inwestycyjne

Tabela 38. Tereny rozwojowe – oferty inwestycyjne

Lp.	Miejscowość	Nr działki	Powierzchnia w ha	Odległość od centrum w km	Oznaczenie w planie miejscowym	Rodzaj własności
1.	Nowe Miasto	66/1	0,33	1,5	B1 P,U	prywatna
2.	Nowe Miasto	69/6	3,7	1,5	B2 P,U	prywatna
3.	Nowe Miasto	123 cz	-	1,0	B10 P,U	prywatna
4.	Nowe Miasto	125 cz	-	1,0	B10 P,U	prywatna
5.	Nowe Miasto	127 cz	0,94	1,0	B10 P,U	prywatna
6.	Nowe Miasto	387/1	-	1,0	B13 P,U	prywatna
7.	Nowe Miasto	387/17 cz	-	1,0	B13 P,U	prywatna
8.	Nowe Miasto	387/18	-	1,0	B13 P,U	prywatna
9.	Nowe Miasto	387/21	-	1,0	B13 P,U	prywatna
10.	Nowe Miasto	387/25	-	1,0	B13 P,U	prywatna
11.	Nowe Miasto	388/9	2,21	1,0	B13 P,U	prywatna
12.	Nowe Miasto-Folwark	54	-	2,0	G31 P	prywatna
13.	Nowe Miasto-Folwark	55	-	2,0	G31 P	prywatna
14.	Nowe Miasto-Folwark	56	-	2,0	G31 P	prywatna
15.	Nowe Miasto-Folwark	57	-	2,0	G31 P	prywatna
16.	Nowe Miasto-Folwark	58	-	2,0	G31 P	prywatna
17.	Nowe Miasto-Folwark	59	-	2,0	G31 P	prywatna
18.	Nowe Miasto-Folwark	60	-	2,0	G31 P	prywatna
19.	Nowe Miasto-Folwark	61/1	-	2,0	G31 P	prywatna
20.	Nowe Miasto-Folwark	61/2	-	2,0	G31 P	prywatna
21.	Nowe Miasto-Folwark	361	8,31	2,0	G31 P	Prywatna
Ogółem tereny inwestycyjne			15,49			

Źródło: dane Urzędu Gminy Nowe Miasto



6. Potencjał ekologiczny

6.1. Gospodarka wodno-ściekowa

Obszary wiejskie wyróżniają się mniejszym niż w miastach wyposażeniem w podstawowe urządzenia infrastruktury technicznej, a jednocześnie szybko wzrastającymi nakładami na ten cel. Wiele programów wdrożonych po 1990 r. mających na celu pomoc w wyposażeniu wsi w urządzenia infrastruktury technicznej, wspieranych było zarówno środkami krajowymi, budżetowymi i samorządowymi, funduszami ochrony środowiska, fundacji działających w obszarze rolnictwa i wsi, jak i środkami pochodzącymi z pomocy UE (programy Phare, SAPARD, fundusze strukturalne) oraz kredytami Banku Światowego i Europejskiego Banku Inwestycyjnego.

Sieć wodociągowa

Zgodnie z definicją układ przewodów wodociągowych znajdujących się poza budynkami odbiorców, zaopatrujących w wodę ludność lub zakłady produkcyjne stanowi sieć wodociągową. Na terenie gminy wybudowana została sieć wodociągowa o długości 150,2 km, do której podłączonych jest 1527 gospodarstw. Korzysta z niej ponad 92% ogółu mieszkańców gminy, podczas gdy na obszarach wiejskich województwa mazowieckiego 84,5%, a w kraju 76%. W Gminie Nowe Miasto nadal pozostają 2 nie zwodociągowane wsie: Salomonka i Przepitki. Poniżej zamieszczone tabele prezentują parametry charakteryzujące sieć wodociągową w Gminie Nowe Miasto.

Tabela 39. Długość czynnej sieci wodociągowej rozdzielczej (km)

Wyszczególnienie	2009	2013
Polska (obszar wiejski)	152719,9	163144,2
Województwo Mazowieckie (obszar wiejski)	26238,4	28151,1
Gmina Nowe Miasto	135,8	150,2

Źródło: dane GUS, Bank Danych Lokalnych,

Ilość wody dostarczanej gospodarstwom domowym w Gminie Nowe Miasto w 2013 r. wynosiła 142,9 dam³.

Tabela 40. Woda dostarczona gospodarstwom domowym w dam³

Wyszczególnienie	2009	2013
Polska (obszar wiejski)	275627,7	295970,0
Województwo Mazowieckie (obszar wiejski)	40580,4	46695,2
Gmina Nowe Miasto	168,0	142,9

Źródło: dane GUS, Bank Danych Lokalnych

Zgodnie z poniżej zamieszczonymi danymi zużycie wody w Gminie Nowe Miasto w 2013 roku w stosunku do 2004 roku nieznacznie się zmniejszyło.

Tabela 41. Zużycie wody w gospodarstwach domowych na 1 mieszkańca w m³

Wyszczególnienie	2009	2013
Polska (obszar wiejski)	25,6	27,0
Województwo Mazowieckie (obszar wiejski)	27,6	30,9
Gmina Nowe Miasto	35,4	30,1

Źródło: dane GUS, Bank Danych Lokalnych

Wskaźnik: długość sieci / 1 odbiorcę, na 1 mieszkańca korzystającego w gminie i w jednostkach porównywanych prezentuje poniżej zamieszczona tabela.

Tabela 42. Długość sieci wodociągowej /1 odbiorcę, na 1 mieszkańca korzystającego w gminie i w jednostkach porównywanych

Jednostka	Ogółem		Dynamika w latach (2009 r. = 100)
	2009	2013	2009-2013
	[km/osoba]	[km/osoba]	
Polska (obszar wiejski)	0,018	0,019	5,60%
Województwo Mazowieckie (obszar wiejski)	0,007	0,008	14,29%
Gmina Nowe Miasto	0,028	0,032	14,29%

Źródło: Dane GUS, Bank Danych Lokalnych



Zgodnie z powyżej zamieszczonymi danymi w 2013 roku, w stosunku do roku 2009 nastąpił nieznaczny wzrost analizowanego wskaźnika na obszarach wiejskich wszystkich analizowanych jednostek porównywalnych, przy czym dynamika wzrostu w Gminie Nowe Miasto i w województwie mazowieckim (odpowiednio po 14,29%), była wyższa od notowanej w kraju (5,60%).

Na terenie gminy występują dwa ujęcia wody pitnej: stacja uzdatniania wody w Nowym Mieście, wybudowana w 1969 roku oraz stacja w Gościmlinie Wielkim wybudowana w 1994 roku i zmodernizowana w 2005 roku. Południowa część gminy w wodę pitną zaopatrywana jest ze stacji w Ciekosynie na mocy porozumienia z Gminą Nasielsk. Sieć wodociągowa jest wybudowana w 35 miejscowościach z wyjątkiem Salomonki i Przepitek.

Systemem zaopatrzenia ludności w wodę na terenie Gminy Nowe Miasto zajmują się dwie jednostki:

Zakład Usług Wodnych w Mławie, 06-500 Mława ul. Nowa 40 na podstawie umowy z dnia 21.09.2004 roku oraz wydanego zezwolenia na prowadzenie zborowego zaopatrzenia w wodę w Gminie Nowe Miasto. Działalnością zakładu objęte jest 26 miejscowości.

Zarząd Gospodarki Komunalnej w Nasielsku, ul. Płońska 43 prowadzi zaopatrzenie w wodę w południowej części gminy obejmującą miejscowości: Gawłowo, Gawłówek, Zakobiel, Tomaszewo, Żołędowo, Nowosiółki, Popielżyn Dolny, Aleksandria, Rostki.

Zaopatrzenie mieszkańców Gminy Nowe Miasto w wodę odbywa się z następujących ujęć:

- Stacja Uzdatniania Wody w Nowym Mieście - wybudowana w 1969 roku (dwie studnie, pierwsza - rok budowy 1969, głębokość 24,5m, wydajność 42m/h. Druga studnia - rok budowy 1982, głębokość 23,5m, wydajność 25m/h). Ze stacji zasilane są wodociągi w 3 wsiach (Kadłubówce, Miszewie Wielkim oraz część Nowego Miasta).
- Stacja Uzdatnia Wody w Gościmlinie Wielkim - wybudowana w 1994 roku, zmodernizowana w latach 2005-2006 (dwie studnie, pierwsza o głębokości 100m, druga 110m). Ze stacji zasilane są wodociągi w 22 wsiach (Zawadach Starych, Gościmlinie Wielkim, Zasoniu, Karolinowie, Zawadach B, Czarnotach, Henrykowie, Wólce Szczawińskiej, Anielinie, Belinie, Szczawinie, Latonicach, Władysławowie, Janopolu, Jurzynie, Modzelach-Bartłomiejach, Miszewie B, Grabiu, Jurzynku, Kubicach, Nowym Mieście - Folwark, Gucinie) i pozostała część Nowego Miasta;
- Stacja Uzdatniania Wody w Ciekosynie gmina Nasielsk, zasila wodociągi w 9 wsiach (Gawłowie, Gawłótku, Zakobiel, Tomaszewie, Żołędowie, Popielżynie Dolnym, Aleksandrii, Rostkach, Nowosiółkach);
- Stacja Uzdatniania Wody w Klukówku gmina Świercze, zasila wodociąg we wsi Adamowo.

Sieć kanalizacji sanitarnej

Gmina Nowe Miasto nie ma rozwiązanego problemu gospodarki ściekowej. Prawie wszystkie ścieki socjalno – bytowe z indywidualnej zabudowy mieszkaniowej i technologiczne z niewielkich zakładów gromadzone są w zbiornikach bezodpływowych, stwarzając często zagrożenie dla gleb, wód powierzchniowych i podziemnych.

Liczba oczyszczalni ścieków w gminie w 2013 r. wyniosła: –

Liczba ludności korzystającej z oczyszczalni ścieków wyniosła:

w gminie –

w powiecie **32062**

Gromadzenie i wywóz nieczystości ciekłych w 2013 r.

- instalacje i urządzenia:

zbiorniki bezodpływowe **1305**

oczyszczalnie przydomowe **122**



Zarządzanie systemem wodociągowo-kanalizacyjnym

W zakresie zarządzania systemem wodociągowo-kanalizacyjnym Gminę Nowe Miasto obsługuje Zakład Usług Wodnych dla Potrzeb Rolnictwa w Mławie i Zarząd Gospodarki Komunalnej w Nasielsku.

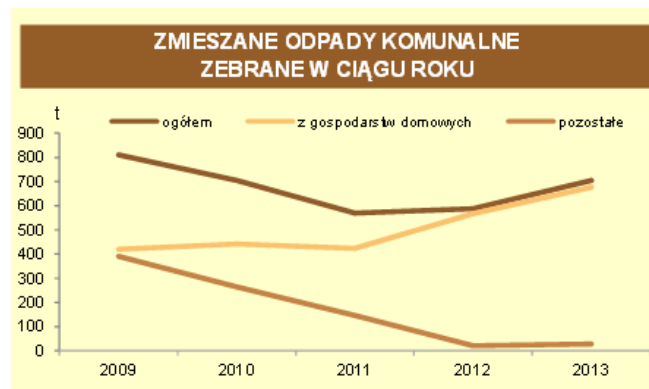
Kanalizacja deszczowa

W części miejscowości gminnej Nowe Miasto istnieje kanalizacja deszczowa wybudowana w latach 60-tych. Przebiega ona głównie w drogach powiatowych i wojewódzkich.

6.2. Oczyszczanie gminy i gospodarka odpadami stałymi

System gospodarki odpadami

Poważnym problemem są ścieki powstające na terenach wiejskich. Łatwy dostęp do wody (wodociągi) pociągnął za sobą zwiększone zużycie wody, a więc i większe ilości ścieków. Ścieki nie są prawidłowo zagospodarowane. Na terenie Powiatu Płońskiego istnieje tylko kilka oczyszczalni ścieków. Ścieki w związku z tym wywożone na pola, do lasu, rowów melioracyjnych lub do cieków wodnych. Na terenach wiejskich powstaje również coraz większa ilość odpadów, których struktura odbiega od typowych dla środowiska miejskiego odpadów bytowo-komunalnych. W skład odpadów wchodzi odpady organiczne z produkcji rolnej oraz odpady niebezpieczne pochodzenia przemysłowego. Chodzi tu o opakowania wraz z pozostałościami produktów, przeterminowane preparaty chemiczne, odzież, folia ogrodnicza, przepracowane oleje silnikowe itp.¹⁴.



Źródło: http://warszawa.stat.gov.pl/vademecum/vademecum_mazowieckie/portrety_gmin/plonski/1420082_nowe_miasto.pdf

Gmina Nowe Miasto, zgodnie z ustawą o utrzymaniu czystości i porządku w gminach (tj.Dz.U. z 2012r. poz. 391 ze zmianami) została zobowiązana do wdrożenia systemu gospodarowania odpadami. Od 1 lipca 2013r. zajmuje się zbiórką, wywozem i zagospodarowaniem odpadów, z gospodarstw zamieszkałych, w następujący sposób:

- Odpady są odbierane z gospodarstw domowych zgodnie z harmonogramem odbioru;
- Odpady komunalne odbierane są raz w miesiącu;
- Odpady biodegradowalne są odbierane 4 razy w roku wg harmonogramów;
- Odpady wielkogabarytowe odbierane są 2 razy w roku wg harmonogramów;
- Odpady niebezpieczne są odbierane 2 razy w roku, poprzez mobilny punkt zbiórki, wg harmonogramów;
- Elektrośmieci można oddać raz do roku w ramach mobilnego punktu zbiórki (informacja w tej sprawie jest przekazywana przed zbiórką) oraz codziennie w stacjonarnym punkcie zbiórki tego rodzaju odpadów, zlokalizowanym przy siedzibie Urzędu Gminy w Nowym Mieście, ul. Apeteczna 8;
- Przeterminowane leki można zostawić w Przychodni „PALIUM” w Nowym Mieście przy ul. Apetecznej 5 oraz w dwóch punktach aptecznych w Nowym Mieście:
 - ul. Ciechanowska 75B,
 - Główny Rynek 12.

¹⁴Program Ochrony Środowiska do 2011 roku. Powiat Płoński, s.53



Strategia Rozwoju Gminy Nowe Miasto na lata 2015-2024

Dla wszystkich gospodarstw domowych, które zadeklarowały selektywną zbiórkę odpadów, dostarczane są: worki żółte – przeznaczone na zbiórkę tworzyw sztucznych, papieru i drobnych metali, worki zielone – na odpady ze szkła oraz worki brązowe – na odpady biodegradowalne¹⁵.

Poniżej zamieszczona tabela prezentuje ilość i rodzaj odpadów wytwarzanych i odbieranych przez Gminę Nowe Miasto.

Gmina	Ilość odpadów komunalnych wytwarzanych w ciągu roku na terenie gminy [Mg/rok]	Ilość odpadów pozyskanych z selektywnej zbiórki [Mg/rok]	Całkowita ilość osadów ściekowych wytwarzanych na terenie gminy [Mg/rok]	Ilość osadów ściekowych zagospodarowanych [Mg/rok]	Ilość czynnych składowisk na terenie gminy	Średni koszt usuwania odpadów komunalnych w gminie [zł/mieszkańca/rok]
2013	834,3	108,72	Ścieki bytowej 1968,9m ³ Ścieki komunalne 2951,8m ³ Ścieki przemysłowe 939m ³	Ścieki bytowe 1968,9m ³ Ścieki komunalne 2951,8m ³ Ścieki przemysłowe 939m ³	brak	50,46 zł/miesz./rok
2014	873,2	117,6	Ścieki bytowej 1906,5m ³ Ścieki komunalne 2608,1m ³ Ścieki przemysłowe 1752,2m ³	Ścieki bytowej 1906,5m ³ Ścieki komunalne 2608,1m ³ Ścieki przemysłowe 1752,2m ³	brak	101,5 zł/miesz./rok

Źródło: dane Urzędu Gminy Nowe Miasto

¹⁵<http://ugnowemiasto.pl/pl/obowiazki-gminy-w-zakresie-gospodarki-odpadami>



7. Potencjał przyrodniczy

7.1. Walory przyrodnicze i krajobrazowe

Charakterystyka fizyczno-geograficzna

Podział fizycznogeograficzny obszaru Gminy Nowe Miasto przedstawia poniższa tabela.

Nazwa jednostki podziału regionalnego		Symbol dziesiętny
Makroregion	REGION POZAALPEJSKA EUROPA ŚRODKOWA	
Prowincja	NIŻ ŚRODKOWOEUROPEJSKI	31
Podprowincja	NIZINY ŚRODKOWOPOLSKIE	318
Makroregion	NIZINA PÓŁNOCNOMAZOWIECKA	318.6
Mezoregion	WYSOCZYŻNA CIECHANOWSKA	318.64
Mikroregion	-	-

Źródło: Fizycznogeograficzna regionalizacja Polski wg Jerzego Kondrackiego

Rzeźba terenu

Gmina Nowe Miasto leży na Wysoczyźnie Ciechanowskiej, w południowej części Niziny Północnomazowieckiej należącej do pasa Nizin Środkowopolskich. Na terenie gminy najwyższe wzniesienie (136,5 m n.p.m.) znajduje się w północno – wschodniej części gminy, we wsi Jurzynek. Najniższy położony punkt (81,5 m n.p.m.) występuje na południu gminy. Różnica wysokości wynosi ponad 54 m. Wysokość bezwzględna na całym obszarze gminy utrzymuje się od 81 do 136,5 m n.p.m. Ważnym czynnikiem rzeźbotwórczym gminy są doliny rzek i cieków. Wysoczyznę przecina szeroka dolina, która biegnie środkiem gminy z północy na południe. Od doliny tej odchodzą mniejsze dolinki w kierunku wschodnim i zachodnim. Nachylenia zbocza w dolinach są łagodne i dochodzą do 4° we wsi Grabie do 6° we wsi Anielin. Obszar gminy nachylony jest w kierunku doliny rzeki Sony, która na tym terenie położona jest najniższej i zarysowują się tu lekkie skłony wschodnie i zachodnie. W części południowo – wschodniej i środkowej spotykane są zagłębienia bezodpływowe układające się w kształcie niecek. Wody z obszaru gminy odprowadzone są przez rzeki i cieki należące do zlewni rzeki Sony. Największą rzeką przepływającą przez ten teren jest rzeka Sona z dopływami oraz ciek bez nazwy wpływający poza granicami gminy do Turki, rzeki III rzędu sieci rzecznej. Obszar zlewni Sony obejmuje około 95% powierzchni gminy¹⁶.

Klimat

Polska leży w strefie klimatu umiarkowanego przejściowego. Położenie powiatu płońskiego na Nizinie Środkowopolskiej i w sąsiedztwie doliny Wisły decyduje o podstawowych cechach klimatu. Średnia temperatura powietrza wynosi około 8,5°C. Długość okresu wegetacyjnego wynosi 200-215 dni w roku ze średnią temperaturą $\geq 5^{\circ}\text{C}$. Wiatry mają przeważający kierunek zachodni, latem wzrasta udział wiatrów północno – zachodnich, zimą – południowo – zachodnich. Wielkość i częstość występowania opadów atmosferycznych ma istotny wpływ nie tylko na zasoby wód powierzchniowych i stosunki wodne w glebie, ale również na wilgotność powietrza i wymywanie zanieczyszczeń pyłowo-gazowych z atmosfery. Średnia roczna (2002 r.) suma opadu w powiecie wynosiła ok. 500 mm¹⁷.

Gleby

Gleby w granicach powiatu płońskiego są zróżnicowane jakościowo. Przeważają w powiecie grunty orne średniej i niskiej jakości - klasy IV i V - tej. Najmniej gleb klasy V i VI posiadają gminy Czerwińsk 10,92%, Naruszewo 17,09%, Załuski 17,50%, najwięcej natomiast **Nowe Miasto 66,30%**, Sochocin 61,03%, Joniec 49,78%, Raciąż 44,02%. Najwięcej gruntów ornych występuje w gminach: Płońsk 75,67%, Załuski 74,94%, Dzierżążnia 74,21%, Czerwińsk 72,97%. Najmniej użytków rolnych jest w gminach **Nowe Miasto 53,11%**, Sochocin 53,39%. Najwięcej użytków zielonych występuje w gminach Raciąż 18,73%, Baboszewo 16,91%, Dzierżążnia 14,96%, najmniej w gminie Czerwińsk 5,24%, Załuski 6,17% i Joniec 7,53%.

W granicach powiatu płońskiego znajdują się ponadto gleby brunatne właściwe, opadowo-glejowe, pyłowe oraz gleby rdzawe. W obszarze doliny Wkry przeważają gleby bielcowe, powstałe z utworów

¹⁶http://www.bipnowemiasto.pl/37_o-gminie.html z dnia 27.02.2015

¹⁷Program Ochrony Środowiska do 2011 roku. Powiat Płoński, s.26



kamiennych, żwirów i piasków. Przeważają tu gleby średnie zaliczane do IV klasy bonitacyjnej. Do dość urodzajnych należą gleby bielcowe utworzone na utworach pyłowych pochodzenia wodnego. Zajmują one obszar w części północno-wschodniej Wysoczyzny Płońskiej. Gleby bagienne występują na obszarze dolin mniejszych rzek. W dolinach rzecznych i obniżeniach wytworzyły się mady i gleby hydromorficzne. Powierzchnia równiny jest przeważnie pokryta piaskami, spod których miejscami odsłaniają się gliny morenowe. Na piaskach uformowały się wydmy. Na Równinie Raciąskiej występują gleby pobagienne. Na terenie powiatu płońskiego występują też pałacie gleb najlepszych jakościowo dla produkcji rolnej¹⁸.

Surowce mineralne

Na terenie Powiatu Płońskiego eksploatowane są kopaliny pospolite takie jak: kruszywa naturalne oraz surowce ilaste. Kruszywa naturalne dzielą się na dwie zasadnicze grupy: kruszywa grube obejmują żwiry i pospółki (kruszywo piaszczyste – żwirowe) oraz kruszywa drobne piaszczyste. Do grupy surowców ilastych ceramiki budowlanej zalicza się różnorodne skały ilaste. Jako surowiec dla ceramiki budowlanej na terenie powiatu wykorzystuje się głównie czwartorzędowe ility i mułki zastoiskowe¹⁹.

Flora

Lesistość terenu powiatu płońskiego jest stosunkowo niska i wynosi około 14% - jest to jedna z najmniejszych ilości w porównaniu z innymi powiatami województwa mazowieckiego. Gatunkiem dominującym jest sosna, występuje również brzoza, dąb. Największa lesistość występuje w gminie **Nowe Miasto 28,5%**, Sochocin 25,5%, Joniec 19,81%, natomiast najmniej lasów występuje w gminie Dzierżążnia 1,9%, Czerwińsk 3,4%, Płońsk 5,28%²⁰.

LEŚNICTWO W 2013 R.	
Powierzchnia lasów ogółem w ha	3353,39
w tym lasy publiczne	1344,19
w tym własność gminy	1,50
Lesistość w %	28,5

Źródło: http://warszawa.stat.gov.pl/vademecum/vademecum_mazowieckie/portrety_gmin/plonski/1420082_nowe_miasto.pdf

Fauna

Wśród dziko żyjących zwierząt na terenie Gminy Nowe Miasto można spotkać dziki, sarny, lisy, łosie i zające. Na terenie gminy występuje dużo gatunków ptaków typowych dla północnego Mazowsza oraz liczne gatunki bezkręgowców i płazów²¹.

Stan środowiska

W Gminie Nowe Miasto objęto ochroną obszary o szczególnych walorach krajobrazowych. Fragmentami występuje tu Nadwkrzański Obszar Chronionego Krajobrazu. Enklawy chronionej przyrody i naturalnego krajobrazu tworzą parki podworskie oraz pomniki przyrody - wielowiekowe dęby i glazy narzutowe.

¹⁸Program Ochrony Środowiska do 2011 roku. Powiat Płońsk, s.34-35

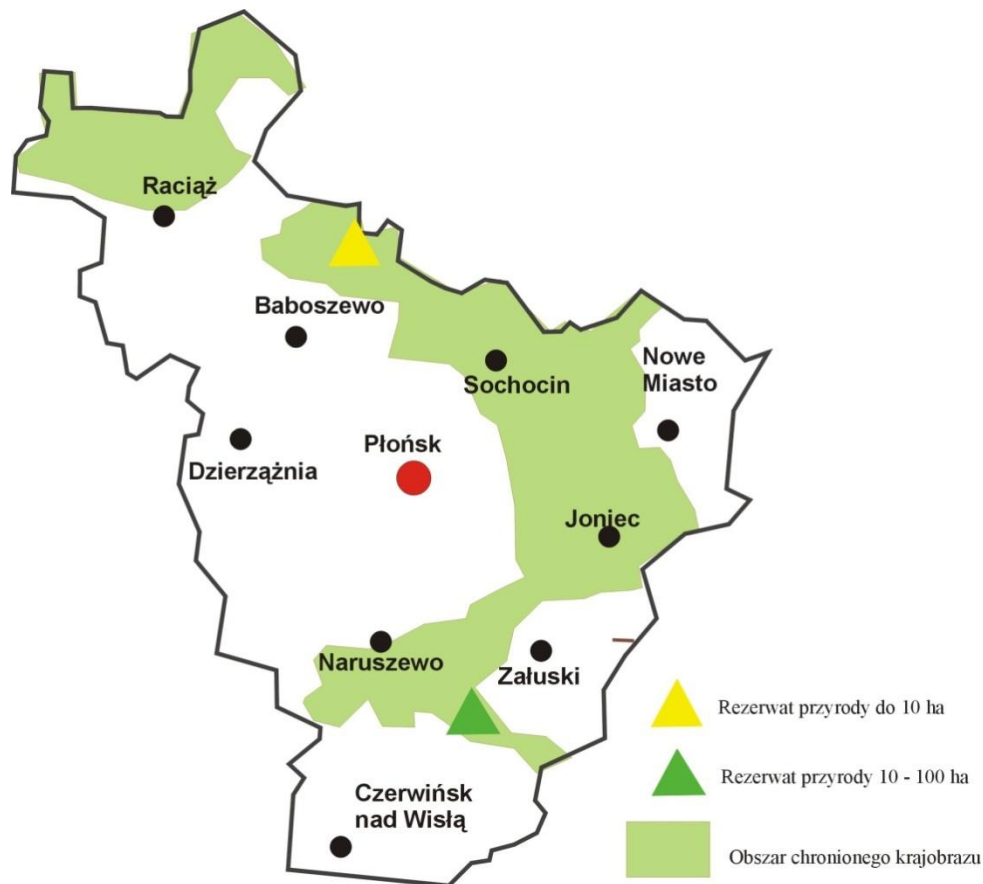
¹⁹Program Ochrony Środowiska do 2011 roku. Powiat Płońsk, s.36

²⁰Program Ochrony Środowiska do 2011 roku. Powiat Płońsk, s.38

²¹Strategia Rozwoju Gminy Nowe Miasto na lata 2005-2014. 2005. s. 10



Obszary chronione w otoczeniu istniejące i planowane



Źródło: Program Ochrony Środowiska do 2011 roku. Powiat Płońsk, s.42

Zgodnie z rozporządzeniem Wojewody Ciechanowskiego nr 8.98 z dnia 28 maja 1998 roku na terenie znajdują się wyróżniające się krajobrazowo tereny należące do obszarów chronionego krajobrazu i zajmujące 28,2% ogólnej powierzchni gminy. W powiecie płońskim OCK zajmują 469 tys. ha, tj. 28,2% ogólnej powierzchni powiatu i obejmują: dolinę rzeki Wkry wraz z bocznymi dolinkami, obszar Wzniesień Naruszewskich oraz skarpę rzeki Wisły (gm. Czerwińsk). Funkcjonowanie większości tych obszarów trwa od 23.04.1990 r. tj. od momentu ich pierwszego wyznaczenia.

Dogodne warunki do rozwoju wypoczynku i turystyki nadwodnej pozwalają na zaliczenie tego obszaru do najbardziej atrakcyjnych (obok gmin Joniec i Czerwińsk) w skali powiatu płońskiego. Podstawową barierą rozwoju tej formy rekreacji są zanieczyszczone okresowo wody rzeki Sony, Wkry i zbiornika retencyjnego.

Nadwkrzański Obszar Chronionego Krajobrazu

Obszar obejmuje tereny otaczające dolinę rzeki Wkry, położone w powiatach: żuromińskim, mławskim, ciechanowskim, płońskim, nowodworskim. W zasięgu terytorialnym nadleśnictwa obszar zajmuje 25677 ha, z tego ok. 5390 ha gruntów w zarządzie nadleśnictwa położonych w uroczyskach Paryż, Ogonowo, Kielki, Dziektarzewo, Rzewin, Kępa Majorat, Salomonka, Miszewo, Ciekryn²².

Nadwkrzański Obszar Chronionego Krajobrazu zajmuje w Gminie Nowe Miasto 3348,67 ha, w tym:

- użytki rolne: 1536,34 ha;
- lasy i zadrzewienia: 1600,62 ha;
- wody: 36,62 ha;
- tereny komunikacji: 67,93 ha;
- tereny osiedlowe: 43,86 ha;

²²<http://www.plonsk.warszawa.lasy.gov.pl/obszary-chronionego-krajobrazu#.VOMmTywpUZ4> z dnia 27.02.2015



- nieużytki: 25,60 ha²³.

System obszarów chronionego krajobrazu w województwie ma ściśle powiązania z krajową siecią ekologiczną Econet-Polska. W tej koncepcji dolina rzeki Wkry uznana została za korytarz ekologiczny o znaczeniu krajowym (są to obszary, które umożliwiają rozprzestrzenianie się gatunków, a także swobodną migrację zwierząt wędrownych).

Pomniki przyrody

Pomnik przyrody	Obwód pnia/wysokość	Miejscowość
Dąb szypułkowy „Piast”	Obwód 438cm. W jego koronach znajduje się ponad stuletnia kapliczka Matki Boskiej.	Miszewo Wielkie
Dąb szypułkowy (2 sztuki)	Wysokość 23 m. i 21 m.	Gościmin Wielki
Lipa drobnolistna (4 sztuki)	Wysokość 18 m.	
Dąb szypułkowy	Wysokość 30 m	Grabie
Głaz narzutowy	Obwód 1470 cm.	Nowe Miasto
Dąb szypułkowy (2 sztuki)	Wysokość 25 m.	Zakobiel
Lipa drobnolistna	Wysokość 21 m.	Jurzynek
Dąb szypułkowy	Wysokość 19 m.	Miszewo B

Na terenie Gminy Nowe Miasto nie ma użytków ekologicznych oraz obszarów europejskiej sieci ekologicznej Natura 2000.

7.2. Stan środowiska

Źródła zanieczyszczeń środowiska (powietrza, wód) w otoczeniu i możliwy wpływ na gminę:

Z uwagi na brak aktualnego opracowania dotyczącego zanieczyszczenia środowiska w Gminie Nowe Miasto, poniżej zamieszczono dane o stanie środowiska w powiecie płońskim, do którego administracyjnie należy Gmina Nowe Miasto.

Jakość powietrza

Powiat Płoński, z uwzględnieniem miasta Płońska i Raciąża, nie należy do obszarów o dużym zanieczyszczeniu powietrza atmosferycznego. Największą część emisji zanieczyszczeń stanowi emisja pochodząca z energetycznego spalania paliw. Spowodowana jest głównie znaczną ilością kotłowni lokalnych opalanych węglem jak również dużą ilością pojazdów samochodowych tranzytowych i lokalnych przejeżdżających przez centrum miasta.

Głównymi źródłami emisji zanieczyszczeń do powietrza są instalacje energetyczne, oraz ciągi komunikacyjne (zanieczyszczenia powstające przy spalaniu paliwa samochodowego). Instalacje technologiczne pełnią rolę drugorzędą ponieważ powiat ma charakter typowo rolniczy a zakładów o profilu produkcji szczególnie szkodliwym dla środowiska jest bardzo mało. Istotnym źródłem emisji zanieczyszczeń do powietrza są tradycyjne kotłownie bądź trzony kuchenne – piecowe w prywatnych budynkach mieszkalnych²⁴.

Hałas

Na terenie Powiatu Płońskiego, z uwzględnieniem miast Płońska oraz Raciąża, praktycznie nie występują zakłady przemysłowe oraz obiekty uciążliwe pod względem emisji hałasu do środowiska.

Niewielkie przekroczenia norm zanotowano jedynie w dwóch firmach ale po zainstalowaniu niezbędnych urządzeń ograniczających emisję hałasu na skutek interwencji Wojewódzkiego Inspektora Ochrony Środowiska problem ten przestał występować.

Ze względu na to, że powiat ma charakter typowo rolniczy najpoważniejszymi źródłami emisji hałasu są ciągi komunikacyjne²⁵.

²³Strategia Rozwoju Gminy Nowe Miasto na lata 2005-2014. 2005. s. 12

²⁴Program Ochrony Środowiska do 2011 roku. Powiat Płońsk, s.59

²⁵Program Ochrony Środowiska do 2011 roku. Powiat Płońsk, s.60



Zanieczyszczenie wód powierzchniowych i podziemnych

Źródłem zanieczyszczeń wód powierzchniowych, jak i podziemnych są spływy powierzchniowe z obszarów rolnych z chemizacji rolnictwa, rolniczego wykorzystania ścieków, z nawożenia gruntów, z obszarów nieskanalizowanych wsi i miast, jak również odpływy z systemów drenarskich, otwartych systemów nawadniających, z powierzchni leśnych.

Zanieczyszczenia wód podziemnych powodowane są przepuszczalnością stropu warstwy wodonośnej. Główne zanieczyszczenia są z aglomeracji miejsko-przemysłowych, obszarów upraw rolniczych, z obszarów składowisk odpadów.

Poważnym problemem są ścieki powstające na terenach wiejskich. Rozwój sieci wodociągowej pociągnął za sobą zwiększone zużycie wody, a to z kolei skutkuje wzrostem ilości ścieków, które nie są prawidłowo zagospodarowane. Na terenie Powiatu Płońskiego istnieje tylko 5 oczyszczalni ścieków co z kolei prowadzi do niekontrolowanego wywozu ścieków na pola, do lasu, rowów melioracyjnych lub do cieków wodnych.

Wody powierzchniowe płynące na obszarze powiatu należą przeważnie do wód pozaklasowych. O niskiej jakości wody rzek decyduje głównie skażenie bakteriologiczne, duży stopień ich zeutrofizowania spowodowany obecnością związków fosforu i azotu (głównie azotu azotynowego).

Zagrożeniami dla jakości wody są:

- wody z odpadów atmosferycznych, a szczególnie zawierające niepożądane związki chemiczne, w następstwie działania przemysłu i transportu,
- odcieki z mogilników i ze składowisk odpadów,
- ścieki zawierające pestycydy powstałe podczas zabiegów ochrony roślin,
- soki kiszonkowe z silosów,
- gnojowica z budynków gospodarczych (obory, chlewnie),
- ścieki bytowo-gospodarcze z budynku mieszkalnego,
- ścieki z mycia maszyn i urządzeń technologicznych stosowanych w rolnictwie,
- ścieki z budynku gospodarczego (obory) powstałe przy myciu urządzeń technologicznych np. mleczarskich,
- odcieki ze składowisk (magazynu) nawozów mineralnych stałych bądź płynnych.




8. Potencjał kulturowy

Zachowane dziedzictwo materialne, duchowe i społeczne (intelektualne) Gminy Nowe Miasto stanowi jej potencjał kulturowy, który znacząco wpływa na rozwój społeczny i gospodarczy lokalnego środowiska. Poniżej zamieszczony opis identyfikuje analizowany potencjał gminy w poszczególnych sferach.

7.2. Dziedzictwo materialne




W dziedzinie materialnej potencjał kulturowy Gminy Nowe Miasto obejmuje:

- zabudowania sakralne, dworskie oraz parki podworskie, tj.:

Obiekt	Miejscowość	Datowanie	Krótką charakterystyka obiektu	Zdjęcie obiektu
Ogród dworski	Gościmin Wielki	XIX wiek	Park o powierzchni 3,3 ha (nr rejestru zabytków 236/80) z przełomu XVIII i XIX w. Na terenie parku znajduje się budynek szkolny z lat 1966-1967. Ujęty w gminnej ewidencji zabytków (karta nr 1).	





Strategia Rozwoju Gminy Nowe Miasto na lata 2015-2024

Młyn, mur	Grabie	1 poł. XX wieku	Zachowany budynek pierwotny w niezmiennym stanie. Ujęty w gminnej ewidencji zabytków (karta nr 19).	
Cmentarz ewangelicki		1 poł. XX wieku	Teren cmentarza zamkniętego wyznania ewangelickiego ujęty w gminnej ewidencji zabytków (karta nr 2).	
Zespół dworski – dwór, mur	Miszewo B	pocz. XX wieku	Budynek wyremontowany, otynkowany. Wymieniony dach. Nieznacznie zmieniony kształt budynku. Ujęty w gminnej ewidencji zabytków (karta nr 3).	 <p>Źródło:</p>



Strategia Rozwoju Gminy Nowe Miasto na lata 2015-2024

				http://pl.wikipedia.org/wiki/Wikipedia:Wiki_Lubi_Zabytki/mazowieckie/powiat_p%C5%82o%C5%84ski/gmina_Nowe_Miasto
Pozostałości parku		koniec XIX wieku	Park o powierzchni 8,7 ha (nr rejestru zabytków 237/80) z XIX wieku, w tym rzeka Sona na odcinku ok. 150 m oraz budynek starego dworu. Ujęty w gminnej ewidencji zabytków (karta nr 4).	
Pozostałości parku	Modzele-Bartłomieje	koniec XIX wieku	Park o powierzchni 4,0 ha (nr rejestru zabytków 238/80) z XIX wieku, w tym rzeka Tatarka na odcinku ok. 300 m oraz dawne budynki gospodarcze. Ujęty w gminnej ewidencji zabytków (karta 5).	 <p>Źródło;http://www.polskiezabytki.pl/m/obiekt/8504/Modzele_-_Bartłomieje/</p>






Strategia Rozwoju Gminy Nowe Miasto na lata 2015-2024

Zespół Kościoła Parafialnego p.w. św. Trójcy: kościół, mur	Nowe Miasto	XV, XVII wiek	<p>Parafia pod wezwaniem św. Anny (początkowo pod wezwaniem Świętej Trójcy) w Nowym Mieście została erygowana w 1388 roku przez biskupa płockiego Ścibora z Radzymina. Obecny, późnogotycki kościół, został wzniesiony w końcu XIV wieku. Jest on murowany z cegły, z dekoracyjnym użyciem zendrówki i kamieni polnych. Świątynia wielokrotnie była przebudowywana, co sprawiło, że utraciła wiele elementów charakterystycznych dla tzw. gotyku mazowieckiego. Zachował się tylko gotycki portal, a wewnątrz gotyckie drzwi do zakrystii oraz kilka barokowych ołtarzy. Korpus kościoła został zniszczony w 1655 roku, następnie odnowiony. Dokonano wtedy wielu zmian detali architektonicznych budowli, m.in. szczytów nawy, sklepień kaplicy, zakrystii i skarbcza. W okresie następných remontów przeprowadzonych w latach 1888–1898 zmieniono wykroje okien i polichromię. Podobnych zmian dokonano w latach 1907 i 1916. W 1945 roku, w wyniku działań wojennych, została częściowo zburzona wschodnia ściana prezbiterium oraz uszkodzone wnętrze.</p>	 <p>Źródło: http://pl.wikipedia.org/wiki/Wikipedia:Wiki_Lubi_Zabytki/mazowieckie/powiat_p%C5%82o%C5%84ski/gmina_Nowe_Miasto</p>
--	-------------	---------------	--	--




Strategia Rozwoju Gminy Nowe Miasto na lata 2015-2024

Dzwonnica drewniana		poł. XIX wieku	W 1863 roku zbudowano przy świątyni drewnianą dzwonnice, na rzucie kwadratu, o konstrukcji słupowej, oszalowaną, nakrytą dachem namiotowym z latarnią. Ujęty w gminnej ewidencji zabytków (karta 8).	
Cmentarz przykościelny, ogrodzenie wokół kościoła, mur		koniec XIX wieku	Teren przeznaczony pod usługi kultu religijnego. Ujęty w gminnej ewidencji zabytków (karta 9 i 10).	
Cmentarz parafialny rzym.- kat.		2 poł. XIX wieku	Zlokalizowany w Nowym Mieście na działce nr nr 428. Ujęty w gminnej ewidencji zabytków(karta nr 6). Teren przeznaczony w miejscowym planie zagospodarowania przestrzennego pod cmentarz –oznaczony symbolem w planie B 19 ZC.	



Strategia Rozwoju Gminy Nowe Miasto na lata 2015-2024

Cmentarz żydowski		poł. XIX wieku	Znajduje się za miastem przy drodze wylotowej w kierunku Nasielska i zajmuje powierzchnię około 10 a, na której zachowały się pojedyncze nagrobki z kamieni polnych z inskrypcjami w języku hebrajskim. Dokładna data powstania nekropolii pozostaje nieznana, lecz najstarszy zachowany nagrobek pochodzi z 1840. Ujęty w gminnej ewidencji zabytków(karta nr 13).	
Cmentarz wojenny		1915 rok	Zlokalizowany na działce oznaczonej w ewidencji gruntów wsi Nowe Miasto Folwark nr 350 stanowiącej własność Skarbu Państwa – Parafia Ewangelicko-Augsburska.	Brak zdjęcia

Źródło: dane Urzędu Gminy Nowe Miasto, <http://www.powiat-plonski.pl/index.php?cmd=zawartosc&opt=pokaz&id=20>



– Kapliczki:

Zasób zabytków będących świadectwem prywatnej pobożności stanowią kapliczki budowane przez mieszkańców gminy. Głównie są to kapliczki słupowe stawiane na postumencie; z jedną lub dwiema wnękami, w których ustawiano rzeźby/obrazy. Ciekawsze zachowane realizacje prezentowane są w tabeli poniżej.

Obiekt	Materiał	Datowanie	Miejscowość
Kapliczka przydrożna	kamień/metal	1900 r.	Adamowo
Kapliczka przydrożna	kamień/metal	1894r.	Gościmin Wielki
Kapliczka przydrożna	kamień/metal	1919 r.	Kubice
Kapliczka przydrożna	kamień/metal	1 ćw. XXw.	Miszewo B
Kapliczka przydrożna	drewno/metal	2 poł. XIX w.	Przepitki
Kapliczka przydrożna	kamień	1928 r.	Szczawin
Kapliczka przydrożna	mur	pocz. XX w.	Wólka Szczawińska
Kapliczka przydrożna	kamień/metal	1910 r.	Zawady B

Źródło: dane Urzędu Gminy Nowe Miasto

– Budownictwo drewniane:

W Gminnej Ewidencji Zabytków (GEZ) Gminy Nowe Miasto ujęte zostały 34 obiekty budownictwa mieszkalnego, prezentowanego w poniższej tabeli.

Obiekt	Materiał	Datowanie	Miejscowość
Budynek mieszkalny	czerwona cegła, tynk	ok. 1900 r.	Nowe Miasto
Budynek mieszkalny	mur otynkowany	początek XX w.	Nowe Miasto
Budynek mieszkalny	mur/drewno	ok. 1905 r.	Nowe Miasto
Budynek mieszkalny	mur	ok. 1900 r.	Nowe Miasto
Budynek mieszkalny	czerwona cegła	lata 30-te XX w.	Nowe Miasto
Budynek mieszkalny	drewno/mur	lata 30-te XX w.	Nowe Miasto
Budynek mieszkalny	cegła	Ok. 1930 r.	Nowe Miasto
Budynek mieszkalny	drewno	1930 r.	Nowe Miasto
Budynek mieszkalny	drewno	1930 r.	Nowe Miasto
Budynek mieszkalny	drewno	1930 r.	Nowe Miasto
Budynek mieszkalny	drewno	1930 r.	Nowe Miasto
Budynek mieszkalny	drewno	1920 r.	Nowe Miasto
Budynek mieszkalny	drewno	1920 r.	Nowe Miasto
Budynek mieszkalny	mur ceglany	ok. 1905 r.	Nowe Miasto
Budynek mieszkalny	mur ceglany	ok. 1930 r.	Nowe Miasto
Budynek mieszkalny	drewno	lata 30-te XX w.	Nowe Miasto
Budynek mieszkalny	drewno	lata 30-te XX w.	Nowe Miasto
Budynek mieszkalny	mur	ok. 1930r.	Nowe Miasto
Budynek mieszkalny	drewno	I ćw. XX w.	Nowe Miasto
Budynek mieszkalny	mur	I ćw. XX w.	Nowe Miasto
Budynek mieszkalny	mur	lata 30-te XX w.	Nowe Miasto
Budynek mieszkalny	drewno	I ćw. XX w.	Nowe Miasto
Budynek mieszkalny	drewno	lata 30-te XX w.	Nowe Miasto
Budynek mieszkalny	drewno	ok. 1950r.	Nowe Miasto
Budynek mieszkalny	drewno	1920 r.	Grabie
Budynek mieszkalny	drewno	1930 r.	Karolinowo
Budynek mieszkalny	drewno	1920 r.	Karolinowo
Budynek mieszkalny	drewno	1920 r.	Karolinowo
Budynek mieszkalny	drewno	1930 r.	Karolinowo
Budynek mieszkalny	drewno	1920 r.	Karolinowo
Budynek mieszkalny	drewno	1930 r.	Karolinowo
Budynek mieszkalny	drewno/mur	1930 r.	Miszewo Wielkie
Budynek mieszkalny	drewno	1920 r.	Rostki
Budynek mieszkalny	drewno	1 ćw. XX w.	Zawady B
Budynek mieszkalny	drewno	początek XX w.	Zawady B

Źródło: dane Urzędu Gminy Nowe Miasto



Strategia Rozwoju Gminy Nowe Miasto na lata 2015-2024

Zasób drewnianego budownictwa mieszkalnego i gospodarczego Gminy Nowe Miasto jest jeszcze liczny, chociaż z roku na rok ulega uszczupleniu. Przyczyną tego – w przypadku Gminy Nowe Miasto – stosunkowo powolnego procesu są rozbiórki starych budynków czy ich znaczne przekształcanie podczas remontów. Inną przyczyną prowadzącą w ostateczności do rozbiórki obiektów lub – stosunkowo rzadko – do pozostawienia ich nieuchronnemu losowi, tj. zniszczeniu to brak użytkownika i wynikający z tego brak dbałości o stan budynków. Obserwując to zjawisko od wielu lat można stwierdzić, że jest to z wielu względów proces nieuchronny i nieunikniony, wobec którego stajemy bezradni i praktycznie jedyną szansą na przetrwanie pamięci o lokalnych, ludowych tradycjach budowlanych jest przenoszenie najciekawszych przykładów tego budownictwa do istniejących skansenów, tworzenie lokalnych miniskansenów, dokumentacja istniejącego jeszcze zasobu w postaci kart ewidencyjnych czy nawet w najprostszej formie dokumentowania – fotografii.

Drewniane budownictwo mieszkalne (tak ludowe jak i ponadregionalne) Gminy Nowe Miasto charakteryzuje się dużą różnorodnością tak w zakresie rozplanowania jak i bryły i formy. Obok najprostszyc układów jednotraktowych: sień-izba, izba-sień-komora, izba-sień-komora-stajnia, poprzez półotraktowe izba-sień-komora i stajnia, zagrody jednobudynkowe, po układy dwutraktowe.

Tabela 43. Wykaz kart adresowych zabytków nieruchomych włączonych do gminnej ewidencji zabytków Gminy Nowe Miasto

Obiekt	Miejscowość	Numer w gminnym rej. zabytków	Datowanie
Ogród podworski nr 59	Gościmin Wielki	Karta 1	XIX w.
Cmentarz ewangelicki	Grabie	Karta 2	1 poł. XX w.
Zespół dworski: dwór nr 17,	Miszewo B	Karta 3	pocz. XX w.
Zespół dworski: pozostałości parku podworskiego		Karta 4	k. XIX w.
Pozostałości parku podworskiego	Modzele - Bartłomieje	Karta 5	k. XIX w.
Cmentarz parafialny rzym-kat.	Nowe Miasto	Karta 6	2 poł. XIX w.
Zespół kościoła parafialnego: kościół parafialny p.w. Świętej Trójcy		Karta 7	XV w., XVII w.
Zespół kościoła parafialnego: dzwonnica		Karta 8	poł. XIX w.
Zespół kościoła parafialnego: otoczenie w obrębie muru ogrodzeniowego		Karta 9	-
Zespół kościoła parafialnego: ogrodzenie wokół kościoła		Karta 10	k. XIX w.
Budynek mieszkalny nr 2 ul. Rynek Główny		Karta 11	ok. 1905
Budynek mieszkalny nr 9 ul. Rynek Główny	Karta 12	ok. 1900	
Cmentarz żydowski	Nowe Miasto-Folwark	Karta 13	poł. XIX w.
Cmentarz wojenny bez określonego wyznania	Folwark	Karta 14	1915
Kapliczka przydrożna	Adamowo	Karta 15	ok. 1900
Budynek gospodarczy	Gawłowo	Karta 16	ok. 1900
Kapliczka przydrożna	Gościmin Wielki	Karta 17	1894
Budynek mieszkalny nr 9	Grabie	Karta 18	ok. 1920
Młyn		Karta 19	1 ćw. XX w.
Budynek mieszkalny nr 6	Karolinowo	Karta 20	1930
Budynek mieszkalny nr 8		Karta 21	1920
Budynek mieszkalny nr 14		Karta 22	1920
Budynek mieszkalny nr 45		Karta 23	1930
Budynek mieszkalny nr 59		Karta 24	1920
Budynek mieszkalny nr 60		Karta 25	1930
Kapliczka przydrożna	Kubice	Karta 26	1919
Kapliczka przydrożna	Miszewo B	Karta 27	1 ćw. XX w.
Budynek mieszkalny nr 12	Miszewo Wielkie	Karta 28	ok. 1930
Budynek mieszkalny nr 18 ul. Ciechanowska	Nowe Miasto	Karta 29	ok. 1930
Budynek mieszkalny nr 27 ul. Ciechanowska		Karta 30	ok. 1930
Budynek mieszkalny nr 31 ul. Ciechanowska		Karta 31	ok. 1920
Budynek mieszkalny nr 53 ul. Gościńska		Karta 32	ok. 1930
Budynek mieszkalny nr 2 ul. Płońska		Karta 33	1 ćw. XX w.
Budynek mieszkalny nr 4 ul. Płońska		Karta 34	lata 30. XX w.
Budynek mieszkalny nr 6 ul. Płońska		Karta 35	lata 30. XX w.
Budynek mieszkalny nr 7 ul. Rynek Główny		Karta 36	ok. 1920
Budynek mieszkalny nr 16 ul. Rynek Główny		Karta 37	ok. 1905



Strategia Rozwoju Gminy Nowe Miasto na lata 2015-2024

Budynek mieszkalny nr 19 ul. Rynek Główny		Karta 38	lata 30. XX w.
Budynek mieszkalny nr 31 ul. Rynek Główny		Karta 39	1 ćw. XX w.
Budynek mieszkalny nr 4 ul. Warszawska		Karta 40	ok. 1930
Budynek mieszkalny nr 14 ul. Waryńskiego		Karta 41	1 ćw. XX w.
Budynek mieszkalny nr 17 ul. Waryńskiego		Karta 42	ok. 1920
Budynek mieszkalny nr 34 ul. Waryńskiego		Karta 43	ok. 1930
Budynek mieszkalny nr 2 ul. Zakroczymska		Karta 44	ok. 1900
Budynek mieszkalny nr 4 ul. Zakroczymska		Karta 45	pocz. XX w.
Budynek mieszkalny nr 17 ul. Zakroczymska		Karta 46	lata 30. XX w.
Budynek mieszkalny nr 16 ul. Zakroczymska		Karta 47	lata 30. XX w.
Budynek mieszkalny nr 3 ul. Zamkowa		Karta 48	1930
Budynek mieszkalny nr 9/10 ul. Zielony Rynek		Karta 49	1 ćw. XX w.
Budynek mieszkalny nr 23 ul. Zielony Rynek		Karta 50	lata 30. XX w.
Kapliczka przydrożna	Przepitki	Karta 51	2 poł. XX w.
Budynek mieszkalny nr 9	Rostki	Karta 52	ok. 1920
Kapliczka przydrożna	Szczawin	Karta 53	1928
Kapliczka przydrożna	Wólka Szczawińska	Karta 54	pocz. XX w.
Budynek mieszkalny nr 2	Zawady B	Karta 55	1 ćw. XX w.
Budynek mieszkalny nr 23		Karta 56	1 ćw. XX w.
Kapliczka przydrożna		Karta 57	1910

Źródło: dane Urzędu Gminy Nowe Miasto

– Stanowiska archeologiczne położone na terenie Gminy Nowe Miasto:

Miejscowość	Liczba stanowisk archeologicznych
Aleksandria	1
Belin	3
Czarnoty	2
Gawłowo	3
Gawówek	2
Gościmin Wielki	1
Grabie	1
Henrykowo	2
Janopole	1
Jurzynek	2
Kubice	1
Latonice	4
Łuszczewo	2
Miszewo B	4
Miszewo Wielkie	8
Modzele	5
Nowe Miasto	13
Popielżyn Dolny	1
Raki	1
Rostki	7
Szczawin	2
Tomaszewo	1
Ustrzewo	4
Władysławowo	4
Wólka Szczawińska	1
Zagwizdy	4
Zakobiel	11
Zasonie	8
Zawady B	7
Zawady Stare	4
Żelazy Stare	2
Razem	112

Źródło: dane Urzędu Gminy Nowe Miasto



7.3. Dziedzictwo duchowe

Dla zrozumienia lokalnej tradycji konieczna jest znajomość tworzących ją wyznań, religii i związanych z nimi duchowości.

Większość mieszkańców województwa mazowieckiego należy do Kościoła rzymskokatolickiego. Praktykuje jednak mniej niż połowa ludności. W archidiecezji warszawskiej praktykuje 30% ludności, w diecezji płockiej 32% i 34% w diecezji warszawsko-praskiej, co sprawia, że należą one do najbardziej zlaicyzowanych w Polsce. W diecezji radomskiej praktykuje 37% ludności. Najbardziej religijna jest diecezja siedlecka (45%) i diecezja łomżyńska(44%).

Na terenie województwa działają także synagogi (neoortodoksyjna, reformowana i ortodoksyjna), meczet, sikhowska gurdawara, jedyna wolnostojąca kaplica mormonów oraz bardzo dużo kościołów protestanckich.

Historycznie, bardzo duże znaczenie na tych ziemiach miał judaizm, gdyż Żydzi stanowili do II wojny światowej między 20% a 50% ludności mazowieckich miasteczek. Na północno-wschodnim Mazowszu istotny był kalwinizm. W Płocku z kolei narodził się mariawityzm.

Obecnie na terenie województwa mazowieckiego działają parafie Kościoła Starokatolickiego Mariawitów, zrzeszone w diecezji warszawsko-płockiej i lubelsko-podlaskiej oraz Kościoła Katolickiego Mariawitów z siedzibą w Felicjanowie. Na terenie województwa działają także Świadkowie Jehowy, także tutaj w miejscowości Nadarzyn w powiecie przuszkowskim mają swoją główną siedzibę na terenie Polski²⁶.

Wyznanie rzymskokatolickie, było religią przeważającą większości mieszkańców Gminy Nowe Miasto, aczkolwiek na terenie gminy zlokalizowane są też zabytkowe cmentarze, min.:

- w Nowym Mieście: Cmentarz żydowski,
- w miejscowości Grabie: Cmentarz ewangelicki,

świadczące o tym, że mieszkańcy analizowanego obszaru byli też wyznawcami judaizmu i kościoła ewangelickiego.

Dziedzictwo duchowe to jednak nie tylko świątynie czy cmentarze, ale również nie mniej istotna tradycja mówiona, ogromne bogactwo treści niosą też pieśni śpiewane w tutejszych kościołach.

Dziedzictwo duchowe tworzy się także obecnie. Miejscowości Gminy Nowe Miasto wchodzi w skład pięciu parafii rzymskokatolickich: w Nowym Mieście p.w. Św. Anny oraz poza granicami gminy: w Królewie, w Ciekusynie, w Łopacinie i parafia w Klukowie²⁷. Parafia rzymskokatolicka św. Anny w Nowym Mieście, należy do dekanatu nasielskiego i obejmuje następujące miejscowości: Nowe Miasto, Adamowo, Anielin, Belin, Czarnoty, Gościmin Wielki, Grabie, Gucin, Henrykowo, Janopole, Kadłubówka, Karolinowo, Latonice, Miszewo B., Miszewo Wielkie, Modzele-Bartłomieje, Nowe Miasto-Folwark, Rostki, Szczawin, Władysławowo, Wólka Szczawińska, Zasonie, Zawady B., Zawady Stare²⁸.

7.4. Instytucje kultury

Na terenie Gminy Nowe Miasto działa Gminny Ośrodek Kultury w Nowym Mieście usytuowany przy ul. Ciechanowskiej 17. Jest samorządową instytucją kultury, posiadającą osobowość prawną, wpisaną do rejestru instytucji kultury prowadzonego przez Wójta Gminy Nowe Miasto pod. poz. nr 1.

GOK posiada swobodę działania w granicach prawa na obszarze Rzeczypospolitej Polskiej i poza jej granicami, przy czym prowadzenie statutowej działalności kulturalnej GOK-u koncentruje się na obszarze Gminy Nowe Miasto.

Finansowanie instytucji kultury polega na przekazaniu z budżetu gminy dotacji podmiotowej na poszczególne rodzaje działalności prowadzonej przez GOK.

²⁶http://pl.wikipedia.org/wiki/Wojew%C3%B3dztwo_mazowieckie#Religia z dnia 27.02.2015

²⁷<http://ugnowemiasto.pl/pl/barwy-i-symbolez> dnia 27.02.2015

²⁸<http://www.niedziela.pl/artukul/48199/nd/Czynnie-uczestnicza-w-zyciu-parafii> z dnia 27.02.2015



Rada Gminy Nowe Miasto zapewnia co roku w budżecie gminy dotacje niezbędne GOK do realizacji podstawowych zadań statutowych²⁹.

Zasoby ludzkie GOK-u tworzą Dyrektor Gminnego Ośrodka Kultury i pomoc biblioteczna.

Gminny Ośrodek Kultury w Gminie Nowe Miasto funkcjonuje od 40 lat. Od 1994 roku w strukturze GOK znajduje się Gminna Biblioteka Publiczna.

Do szczegółowego zakresu działania Biblioteki należy:

- 1) gromadzenie, opracowywanie, przechowywanie i ochrona materiałów bibliotecznych,
- 2) obsługa użytkowników, przede wszystkim udostępnianie zbiorów oraz prowadzenie działalności informacyjnej, zwłaszcza informowanie o zbiorach własnych, innych bibliotek, muzeów i ośrodków informacji naukowej, a także współdziałanie z archiwami w tym zakresie,
- 3) prowadzenie działalności bibliograficznej, dokumentacyjnej, naukowo-badawczej, edukacyjnej i popularyzatorskiej,
- 4) udostępnianie zbiorów na miejscu, wypożyczanie na zewnątrz, prowadzenie wymiany międzybibliotecznej,
- 5) organizowanie czytelnictwa i udostępnianie materiałów bibliotecznych mieszkańcom Gminy,
- 6) współdziałanie z innymi bibliotekami i instytucjami kultury w zakresie rozwijania czytelnictwa i zaspokajania potrzeb oświatowych i kulturalnych społeczności Gminy,
- 7) tworzenie i udostępnianie baz danych katalogowych, bibliograficznych i faktograficznych,
- 8) organizowanie i prowadzenie różnych form pracy z czytelnikiem, służących popularyzacji książki, sztuki i nauki oraz upowszechnianiu dorobku kulturalnego gminy.

Stan księgozbioru w woluminach na dzień 31.12.2014r. wynosił 21 3676 sztuk egzemplarzy. W bibliotece na ten dzień było zarejestrowanych 740 czytelników. Biblioteka posiada także czytelnię informatyczną.

²⁹http://www.bipnowemiasto.pl/27_gminne-jednostki-organizacyjne.htmlz dnia 27.02.2015



8. Potencjał turystyczny

Na atrakcyjność turystyczną Gminy Nowe Miasto składają się:

- urozmaicona rzeźba terenu i stosunkowo czyste środowisko,
- tereny chronione,
- duże kompleksy leśne, ciekawa i różnorodna flora i fauna,
- czyste rzeki i potoki,
- wartościowe zabytki.

Gmina Nowe Miasto, cieszy się ogromnym powodzeniem szczególnie w okresie letnim. Analizowany obszar jest malowniczym zakątkiem powiatu płońskiego, wkomponowanym terytorialnie w Nadwkrzański Obszar Chronionego Krajobrazu oraz tzw. Zielone Płuca Europy.

Największym atutem gminy są walory przyrodnicze – lasy stanowiące blisko 29% powierzchni, nowomiejski zalew o obszarze 31,6 ha oraz płynąca doliną, tworząc piękne, unikalne krajobrazy rzeka Sona, uregulowana tylko w części swego biegu.

Walory antropogeniczne (kulturowe)

Celem ruchu turystycznego są zlokalizowane w Gminie Nowe Miasto elementy kultury materialnej i duchowej (zabytki, folklor, obiekty kultury narodowej), tj.:

- Gawłowo - pozostałości zespołu dworskiego: budynek gospodarczy, mur - ok. 1900 r.,
- Gościmin Wielki - ogród dworski - XIX w.,
- Grabie - Młyn, mur. - 1 poł. XX w., cmentarz ewangelicki - 1 poł. XX w.,
- Miszewo B - zespół dworski - dwór, mur - pocz. XX w., pozostałości parku - k. XX w.,
- Modzele-Bartłomieje - pozostałości parku - k. XIX w.,
- Nowe Miasto - zespół Kościoła Parafialnego p.w. św. Trójcy : kościół, mur - XV, XVII w., dzwonnica drewniana. - poł. XIX w., cmentarz przykościelny, ogrodzenie wokół kościoła, mur - k.. XIX w., cmentarz parafialny rzym.- kat. - 2 poł. XIX w., cmentarz żydowski - poł. XIX w., cmentarz wojenny - 1915 r.




Infrastruktura turystyczna

Dominującym rodzajem obiektów wypoczynkowych są domy letniskowe, stanowiące własność prywatną. Ogólna liczba budynków letniskowych wynosi około 100 uwzględniając tylko te posiadające uregulowany stan prawny (domy na terenach przeznaczonych w planie zagospodarowania pod funkcje letniskowe). Rozwój budownictwa letniskowego nastąpił po zakończeniu budowy „Zalewu Nowomiejskiego” na rzece Sonie tj. po 1990 roku³⁰.

Obiekty oraz urządzenia turystyczne, które mają na celu służyć przyjeżdżającym do Gminy Nowe Miasto turystom - zaspokajaniu ich potrzeb związanych z bierną oraz aktywną turystyką, tzw. infrastrukturę turystyczną tworzą:

- **baza noclegowa:**

Wyszczególnienie	Adres	Ilość miejsc noclegowych	Specjalizacja	Zdjęcie obiektu
Gospodarstwo agroturystyczne „Koziołek”	Gawłowo 53, 09-152 Ciekosyn	20	Jazda konna, hodowla koni	 <p>Źródło: http://cavaletto.info/photogallery.php?album_id=23</p>

³⁰Strategia Rozwoju Gminy Nowe Miasto na lata 2005-2014. 2005. s.40-42






Strategia Rozwoju Gminy Nowe Miasto na lata 2015-2024

Gospodarstwo agroturystyczne „Rancho Aksamitka”	Gawłowo 2, 09-152 Ciekosyn	26-40	Wędkowanie, jazdy konne i wozem taborowym, wycieczki rowerowe, imprezy okolicznościowe (do 100-120 osób)	 <p>Źródło: http://www.rancho.aksamit.net.pl/</p>
Gospodarstwo agroturystyczne „Dębiny”	Miszewo Wielkie 36, 09-120 Nowe Miasto	15	Kuchnia myśliwska	 <p>Źródło: http://ugnowemiasto.pl/pl/gospodarstwa-agroturystyczne</p>



Strategia Rozwoju Gminy Nowe Miasto na lata 2015-2024

Gospodarstwo agroturystyczne „Bardoniówka”	Rostki	Pole namiotowe	Hodowla zwierząt, minizoo	
Gospodarstwo Agroturystyczne „Kochajmy Konie”	Przepitki 17 09 – 120 Nowe Miasto	20	Jazda konna	
Gospodarstwo Agroturystyczne „6 Dębów – Klub Ziemski”	Modzele – Bartłomieje 3 09-120 Nowe Miasto	20	Imprezy okolicznościowe	 <p>Źródło: http://www.6debow.pl/galeria-foto-video/foto/2-zdjecia-dworu</p>

Źródło: dane Urzędu Gminy Nowe Miasto



- **baza gastronomiczna:**

- Pizzeria Domino i Kebab przy ul. Główny Rynek, 09-120 Nowe Miasto;
- Red-Pub Restaurant, ul. Główny Rynek 29, 09-120 Nowe Miasto³¹.

- **obiekty sportowe i rekreacyjne:**

Obiekt	Zdjęcie obiektu
Hala sportowa przy Zespole Szkół im. Integracji Europejskiej w Nowym Mieście	 <p>Źródło: http://www.nowemiasto.edu.pl/hala.html</p>
Boisko Orlik w Nowym Mieście	 <p>Źródło: http://ugnowemiasto.pl/pl/obiekty-sportowe</p>
Boisko gminne w Nowym Mieście	 <p>Źródło: http://ugnowemiasto.pl/pl/obiekty-sportowe</p>

Źródło: dane Urzędu Gminy Nowe Miasto

Zalew rekreacyjny na Sonie w Nowym Mieście:

Poniższa mapa przedstawia lokalizację Zalewu.



Źródło: <http://wikimapia.org/20049819/pl/Zalew-Nowomiejski>

³¹ http://www.powiat-plonski.home.pl/powiat2/pliki/przewodnik_ziemi/437_album.pdf z dnia 09.03.2015



Zalew Nowomiejski to ponad 32 ha zbiornik zaporowy na rzece Sonie, leżący w Gminie Nowe Miasto, nieopodal Płońska (18 km), Ciechanowa (27 km) i Warszawy (57 km). Około 7 km od łożyska przepływa rzeka Wkra. Na Zalewie znajduje się łożysko specjalne (ochronne) Polskiego Związku Wędkarskiego. Łowiskiem opiekuje się Koło Wędkarskie w Nowym Mieście, przynależące do Okręgu Ciechanowskiego. Od wielu lat, ze względu na dość sporą presję wędkarską, zarybiane takimi gatunkami ryb jak lin, węgorz, sum, szczupak, karp, sandacz i karaś pospolity. Sporadycznie kleniem, jaziem, karasiem srebrzystym i boleniem. Łowi się prawie całym rokiem. Na Zalewie obowiązuje zakaz używania silników spalinowych. Jest także nieduże kąpielisko strzeżone³².

Zalew Nowomiejski na rzece Sonie



Źródło: <http://wikimapia.org/20049819/pl/Zalew-Nowomiejski>

- **rowerowe szlaki turystyczne:**

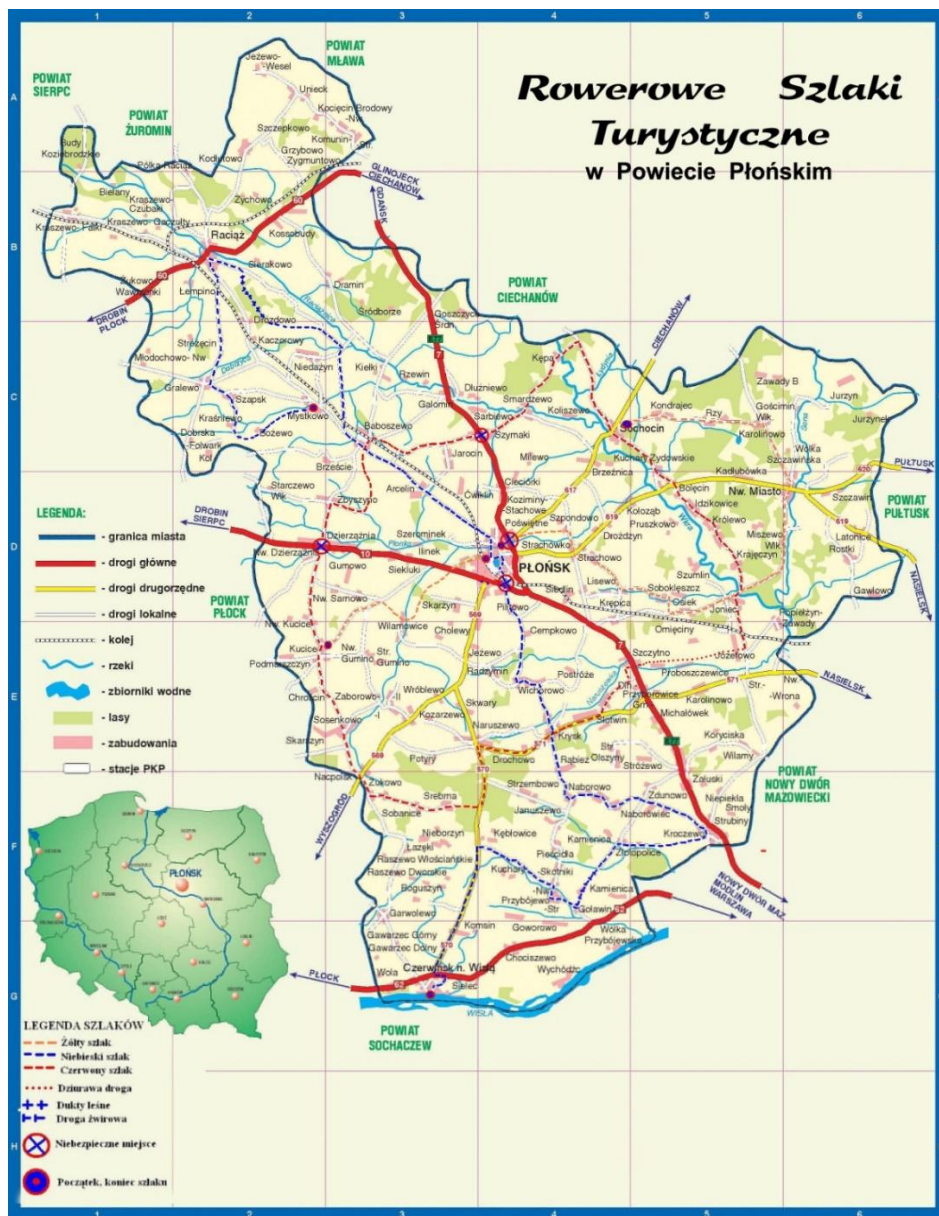
Z inicjatywy Stowarzyszenia Klubu Sportowo-Turystycznego "LIMES" i przy udziale Towarzystwa Miłośników Ziemi Płońskiej, na terenie Powiatu Płońskiego powstały Turystyczne Szlaki Rowerowe o łącznej długości 294 km. Spośród setek kilometrów powiatowych dróg wybrano takie trasy, które posiadają niskie natężenie ruchu samochodowego. Są to drogi o dobrej nawierzchni. W czasie podróży można zobaczyć wiele ciekawych miejsc związanych z historią ziemi płońskiej, a także ciekawostki przyrodnicze. Powstały trzy szlaki, które łączą wszystkie gminy powiatu płońskiego. Szlak czerwony otaczający Płońsk, oddalony od centrum od kilku do kilkunastu kilometrów. Do szlaku czerwonego z Płońska można dotrzeć żółtymi trasami, które zaczynają się w Płońsku i są rozmieszczone promieniście dwoma nitkami. Szlak niebieski, najdłuższy, łączy Czerwińsk nad Wisłą z Gralewem przez Raciąż. Szlak zielony jest zlokalizowany w lasach, w okolicach Sochocina, Jońca i Nowego Miasta. Duży nacisk kładziony jest na wykorzystanie walorów krajobrazowych jak, np. linia brzegowa rzeki Wkry. Aby oznakować wszystkie trasy umieszczono przy drogach około dziewięćset znaków³³.

- Szlak **CZERWONY** "obwodnica Płońska" długość ok. 100 km. Początek i koniec szlaku: Baboszewo.
- Szlak **ŻÓŁTY** "Zachód -Wschód" długość ok. 30 km. Początek szlaku: Kucice; koniec szlaku – Sochocin.
- Szlak **NIEBIESKI** "Północ-Południe" długość ok. 85 km. Początek szlaku: Mystkowo; koniec szlaku: Czerwińsk N/Wisłą.

Poniższa mapa przedstawia rozmieszczenie tras rowerowych w powiecie płońskim.

³² <http://www.wedkuje.pl/lowisko.zalew-nowomiejski.43172> z dnia 27.02.2015

³³ <http://www.powiat-plonski.pl/ziemiaplonska/rowery.html> z dnia 27.02.2015



Źródło: <http://www.powiat-plonski.pl/ziemiaplonska/rowery.html>

Charakterystyka ruchu turystycznego w gminie

Ruch turystyczny to „zjawisko społeczne polegające na dobrowolnym, przestrzennym przemieszczaniu się ludzi na obszary i do miejscowości turystycznych³⁴.” Poniżej rozpatrywano ruch turystyczny przyjazdowy, obejmujący osoby przyjeżdżające do Gminy Nowe Miasto.

Tabela 44. Ruch turystyczny (turyści krajowi) w Gminie Nowe Miasto w latach 2009 – 2013

Ruch turystyczny	Polacy korzystający z turystycznych obiektów zbiorowego zakwaterowania ³⁵				
	2009	2010	2011	2012	2013
Gmina Nowe Miasto	0	0	0	770	504

³⁴ A. Kornak, *Ekonomika turystyki*, PWN, Warszawa 1985, s. 47.

³⁵ Korzystający z turystycznych obiektów zbiorowego zakwaterowania to osoby, które korzystają z usług noclegowych w takich obiektach jak: hotele, motele, pensjonaty, inne obiekty hotelowe, domy wycieczkowe, schroniska, schroniska młodzieżowe, szkolne schroniska młodzieżowe, ośrodki wczasowe, ośrodki kolonijne, ośrodki szkoleniowo-wypoczynkowe, ośrodki wypoczynku sobotnio-niedzielnego oraz świątecznego, zespoły domków turystycznych, kempingi, pola biwakowe, pokoje gościnne, kwatery agroturystyczne oraz pozostałe obiekty niesklasyfikowane.



Strategia Rozwoju Gminy Nowe Miasto na lata 2015-2024

Województwo mazowieckie (gminy wiejskie)	456937	520110	492659	511584	521458
Polska (gminy wiejskie)	104875555	33806422	10418165	11473188	11367176

Źródło: GUS, Bank Danych Lokalnych, dane Urzędu Gminy Nowe Miasto

Polacy korzystający z turystycznych obiektów zbiorowego zakwaterowania w Gminie Nowe Miasto w roku 2013 stanowili 0,09% turystów odwiedzających gminy wiejskie województwa mazowieckiego i 0,004% odwiedzających gminy wiejskie w kraju.

Tabela 45. Ruch turystyczny (turyści zagraniczni) w Gminie Nowe Miasto w latach 2009 – 2013

Ruch turystyczny	Turyści zagraniczni korzystający z turystycznych obiektów zbiorowego zakwaterowania				
	2009	2010	2011	2012	2013
Gmina Nowe Miasto	0	0	0	0	0
Województwo mazowieckie (gminy wiejskie)	18808	21804	24301	29071	33115
Polska (gminy wiejskie)	276625	293060	310145	347525	365687

Źródło: GUS, Bank Danych Lokalnych, dane Urzędu Gminy Nowe Miasto



9. Potencjał instytucjonalny

9.1. Władze i administracja i ich zasoby

Liczba pracowników Urzędu Gminy Nowe Miasto na dzień 31.12.2014 r. wynosiła **64 osoby**. Struktura wykształcenia pracowników Urzędu jest następująca:

Wyszczególnienie stanowisk pracy	Wykształcenie wyższe	Wykształcenie średnie	Wykształcenie zasadnicze zawodowe	Wykształcenie podstawowe
Przedstawiciele władz publicznych	3	0	0	0
Kierownicy referatów i samodzielne stanowiska	4	1	0	0
Główni specjaliści	2	0	0	0
Inspektorzy	1	8	0	0
Starszy specjaliści	1	0	0	0
Podinspektorzy	1	0	0	0
Stanowiska pomocnicze i obsługi	6	4	11	19
Informatycy	1	0	0	0
Komendant Straży Gminnej	1	0	0	0
Trener środowiskowy	1	0	0	0
Razem	21	13	11	11

Pracownicy Urzędu Gminy są zobowiązani do podnoszenia swoich kompetencji poprzez wszelkie kursy i szkolenia poprawiające kwalifikacje urzędników. Pracownicy Urzędu Gminy uczestniczą w obowiązkowych szkoleniach dotyczących m.in. zakresu KPA, instrukcji kancelaryjnej oraz etyki. Dodatkowo wielu z nich indywidualnie podejmuje studia zarówno licencjackie, magisterskie jak i podyplomowe.

Budynek Urzędu Gminy Nowe Miasto o powierzchni użytkowej 382 m² jest odpowiedni do potrzeb, funkcjonalny i właściwie wyposażony. Parter budynku dostosowany jest do potrzeb osób niepełnosprawnych i odpowiada obowiązującym przepisom prawa powszechnego, wydanym w ich delegacji normom oraz normom przyjętym dobrowolnie (w obszarze przeznaczonym do bezpośredniej obsługi klienta).

Struktura organizacyjna Urzędu Gminy Nowe Miasto

Władze Gminy:

– Wójt Gminy

Wójt jest organem wykonawczym Gminy. Realizuje zadania przy pomocy Urzędu Gminy, którego jest kierownikiem.

– Rada Gminy Nowe Miasto

W skład Urzędu wchodzi referaty i równorzędne samodzielne stanowiska:

1) referat finansowy – FNP:

- Skarbnik Gminy wykonujący jednocześnie zadania kierownika Referatu,
- stanowisko ds. księgowości budżetowej – **2 etaty**,
- stanowisko ds. wymiaru podatków,
- stanowisko ds. księgowości i egzekucji podatkowej,

2) referat infrastruktury technicznej i inwestycji – ITI:

- kierownik referatu wykonujący jednocześnie zadania z zakresu stanowiska ds. gospodarki gruntami, mienia komunalnego i drogownictwa,



- b) stanowisko ds. zamówień publicznych i inwestycji,
- c) stanowisko ds. planowania przestrzennego,
- d) stanowisko ds. ochrony środowiska,
- e) stanowisko ds. gospodarki odpadami komunalnymi,
- f) stanowisko ds. pozyskiwania środków zewnętrznych i inwestycji;

3) referat organizacyjny i oświaty – ORG:

- a) kierownik referatu wykonujący jednocześnie zadania stanowiska ds. organizacyjnych i kadr,
- b) stanowisko ds. działalności gospodarczej, kultury i sportu,
- c) stanowisko ds. oświaty,
- d) stanowisko ds. informacji i promocji gminy,
- e) stanowisko ds. obsługi rady gminy,
- f) stanowisko ds. kancelaryjnych – 2 etaty,
- f) trener środowiskowy;

4) Urząd Stanu Cywilnego – USC:

- a) Kierownik Urzędu Stanu Cywilnego wykonujący jednocześnie zadania z zakresu ewidencji ludności i dowodów osobistych;

5) Komendant Straży Gminnej -1/2 etatu –KSG

wykonujący jednocześnie zadania stanowiska ds. obronnych, obrony cywilnej i zarządzania kryzysowego -1/2 etatu;

6) Kierownik ds. gospodarki komunalnej - KGK;

7) stanowisko ds. ochrony teleinformatycznej –1/2 etatu - IOT;

8) radca prawny -umowa cywilno-prawna

9) pełnomocnik ds. ochrony informacji niejawnych,

10) administrator bezpieczeństwa informacji,

11) administrator systemu informatycznego.

Urząd zatrudnia ponadto pracowników pomocniczych i obsługi:

- 1) pomoc administracyjna - 10 etatów,
- 2) kierowca,
- 3) sprzątaczką,
- 4) robotnik gospodarczy - 10 etatów,
- 5) sezonowi robotnicy gospodarczy.

Zakres obowiązków poszczególnych referatów i równorzędnych samodzielnych stanowisk określa Regulamin Organizacyjny Urzędu Gminy Nowe Miasto.

Ocena sprawności i kompetencji obsługi interesantów

Sposoby oceny sprawności i kompetencji obsługi interesantów:	Częstotliwość samooceny i wpływania skarg
Wyniki ankiet przeprowadzonych wśród mieszkańców	Raz w roku
Podziękowania i oczekiwania kierowane bezpośrednio do pracowników, kierowników referatów, czy wójta	Sukcesywnie
W biurze są wykonywane analizy pod kątem ilości załatwionych spraw i przyjmowanych wniosków.	Raz w roku

Źródło: dane Urzędu Gminy Nowe Miasto



9.2. Inne podmioty instytucjonalne działające w gminie

Jednostki budżetowe gminy tworzone są w celu wykonywania zadań gminy. Jednostka budżetowa gminy to taka jednostka organizacyjna, której wydatki są wydatkami budżetu gminy, a dochody – dochodami budżetu gminy, przy czym wysokość ich wydatków nie zależy od wysokości ich dochodów. Jednostki budżetowe nie posiadają osobowości prawnej, wszelkie czynności cywilnoprawne w imieniu gminy podejmują kierownicy, dyrektorzy i księgowi tych jednostek. Podstawą gospodarki finansowej jednostki jest roczny plan finansowy, czyli zestawienie dochodów i wydatków.

Jednostkami budżetowymi działającymi w Gminie Nowe Miasto są:

- Gminny Ośrodek Pomocy Społecznej;
- Gminny Ośrodek Kultury;
- Zespół Szkół w Nowym Mieście im. Integracji Europejskiej;
w skład Zespołu Szkół wchodzi:
 - Szkoła Podstawowa,
 - Publiczne Gimnazjum,
 - Liceum Ogólnokształcące,
 - Zasadnicza Szkoła Wielozawodowa.
- Szkoła Podstawowa w Gościmiu Wielkim;
- Przedszkole Samorządowe im. Misia Uszatka w Nowym Mieście³⁶.

9.3. Inne działania prorozwojowe i ich skuteczność

Dokumenty strategiczne tworzone przez jednostki samorządu terytorialnego definiują wizję przyszłości, pozwalają określić cele na nadchodzące lata oraz zaplanować działania podejmowane dla ich osiągnięcia. Posiadanie dobrze opracowanej strategii oraz towarzyszących jej planów rozwoju staje się niezbędnym warunkiem ubiegania się o środki dostępne w ramach funduszy europejskich. Wnikliwie opracowana i konsekwentnie wdrażana strategia rozwoju stanowi jeden z elementów przyciągających inwestorów, dla których stabilna wizja rozwoju miejsca, w którym działają lub zamierzają działać jest bardzo istotnym czynnikiem w planowaniu inwestycji. Poniższa lista przedstawia zestawienie dokumentów strategicznych Gminy Nowe Miasto.

Dokumenty strategiczne Gminy Nowe Miasto:

Tytuł
Studium Uwarunkowań i Kierunków Zagospodarowania Przestrzennego Gminy Nowe Miasto
Miejscowe Plany Zagospodarowania Przestrzennego
Wieloletnia Prognoza Finansowa
Gminny Plan Reagowania Kryzysowego
Program usuwania azbestu i wyrobów zawierających azbest stosowanych na terenie Gminy Nowe Miasto na lata 2013-2032
Program Opieki nad Zwierzętami Bezdomnymi oraz zapobiegania bezdomności zwierząt na terenie Gminy Nowe Miasto
Program Ochrony Zabytków

9.4. Współpraca regionalna i międzynarodowa

Gmina Nowe Miasto nie prowadzi współpracy regionalnej i międzynarodowej.

³⁶<http://www.bipnowemiasto.pl/27,gminne-jednostki-organizacyjne.html>



10. Gospodarka i struktura gospodarki

10.1. Struktura podmiotowa i potencjał gospodarki

W Gminie Nowe Miasto działalność prowadzi 281 podmiotów gospodarczych (dane GUS według stanu na koniec 2013 roku), z czego 95% swoją działalność prowadzi w sektorze prywatnym. W końcu 2013 roku w Gminie Nowe Miasto było o 76 podmiotów gospodarczych więcej niż w 2000 r. i o 146 niż w 1995 r. Były to nie tylko podmioty gospodarcze, ale wszystkie zarejestrowane w REGON-ie. Ich zbiorowość ilościowo charakteryzuje poniższa tabela.

Tabela 46. Podmioty gospodarki narodowej wg sektorów własności i rodzajów

Jednostka terytorialna	Sektor własności	Rodzaje	Rok	Wartość
Gmina Nowe Miasto	Sektor publiczny	Ogółem	2013	13
		Państwowe i samorządowe jednostki prawa budżetowego		11
	Sektor prywatny	Ogółem		268
		Osoby fizyczne prowadzące działalność gospodarczą		239
		Spółki handlowe		7
		Spółki handlowe z udziałem kapitału zagranicznego		1
		Spółdzielnie		2
		Stowarzyszenia i organizacje społeczne		9

Źródło: GUS, Bank Danych Lokalnych

W strukturze podmiotów gospodarczych według rodzaju prowadzonej działalności przeważają podmioty prowadzące pozostałą działalność (182). 76 podmioty działa w zakresie przemysłu i budownictwa, a 23 w rolnictwie, leśnictwie, łowiectwie i rybactwie.

Wskaźnik liczebności firm (dotyczy osób fizycznych prowadzących działalność gospodarczą) na 100 osób w wieku produkcyjnym w Gminie Nowe Miasto ma wartość niższą od notowanej w jednostkach porównywalnych. Liczba jednostek nowo zarejestrowanych na 10000 ludności w Gminie Nowe Miasto również jest niższa niż w kraju i w województwie mazowieckim.

Tabela 47. Podmioty gospodarcze: osoby fizyczne prowadzące działalność gospodarczą oraz jednostki nowo zarejestrowane w rejestrze REGON na 10 tys. ludności. (stan na koniec 2013 r.)

Jednostka terytorialna	Osoby fizyczne prowadzące działalność gospodarczą na 100 osób w wieku produkcyjnym	Jednostki nowo zarejestrowane w rejestrze REGON na 10 tys. ludności.
Gmina Nowe Miasto	8,0	65
Woj. Mazowieckie – (gminy wiejskie)	9,4	73
Polska – (gminy wiejskie)	9,1	72

Źródło: GUS, Bank danych lokalnych

Tabela 48. Podmioty gospodarki narodowej według klas wielkości (stan na koniec 2013 r.)

Jednostka terytorialna	Według klas wielkości - o liczbie pracujących					
	Ogółem	0 - 9	10 - 49	50 - 249	250 - 999	1000 i więcej
Gmina Nowe Miasto	281	265	14	2	0	0

Źródło: GUS, Bank danych lokalnych

W strukturze podmiotów gospodarczych według klas wielkości w Gminie Nowe Miasto dominują mikroprzedsiębiorstwa i stanowią one nieco ponad 94%, następnie przedsiębiorstwa małe blisko 5%.

10.2. Struktura rodzajowa gospodarki

Specyfiką Gminy Nowe Miasto jest duża liczba podmiotów zatrudniających do 9 osób (mikroprzedsiębiorstw), 14 podmiotów zatrudnia od 10 do 49 osób. Na terenie Gminy Nowe Miasto jest 2 podmioty gospodarcze zatrudniający powyżej 50 osób.

Poniżej zaprezentowane dane przedstawiają dynamikę podmiotów gospodarczych działających na terenie Gminy Nowe Miasto w latach 2007 – 2011 według sekcji PKD 2004 i PKD 2007 oraz w roku 2012 i 2013 (na tle jednostek porównywalnych).



Tabela 49. Podmioty wg sekcji PKD 2004 i PKD 2007

Sekcje PKD	PKD 2004			Sekcje PKD	PKD 2007		
	ROK				ROK		
	2007	2008	2009		2009	2010	2011
A	23	24	26	A	24	26	24
B	0	0	0	B	1	1	1
C	1	1	1	C	24	28	28
D	25	26	25	D	0	0	0
E	0	0	0	E	2	2	2
F	32	43	45	F	46	51	54
G	73	71	70	G	69	77	76
H	3	3	3	H	11	10	8
I	11	11	12	I	3	3	4
J	7	8	7	J	3	2	3
K	16	15	13	K	7	6	5
L	5	5	5	L	1	1	1
M	11	11	11	M	9	10	11
N	7	7	7	N	4	9	8
O	21	18	19	O	5	5	5
P	0	0	0	P	11	10	10
Q	0	0	0	Q	6	7	7
ogółem	235	243	244	R	7	7	6
				SiT	11	14	12
				U	0	0	0
				ogółem	244	269	265

Źródło: dane GUS, Bank Danych Lokalnych



Strategia Rozwoju Gminy Nowe Miasto na lata 2015-2024

Tabela 50. Liczba podmiotów gospodarczych według sekcji w 2012 i 2013 roku

Podmioty gospodarcze według sekcji	A	B	C	D	E	F	G	H	I	J	K	L	M	N	O	P	Q	R	S i T	U
2012 rok																				
Gmina Nowe Miasto	24	1	26	0	2	52	76	10	5	3	7	1	13	8	5	13	6	6	14	0
Województwo mazowieckie (gminy wiejskie)	7371	212	10918	97	516	15098	31819	7925	2393	2104	2338	1627	6654	2744	2039	4003	3453	1682	5662	0
Polska (gminy wiejskie)	46315	1318	83792	1073	3634	121227	201624	52345	25303	10908	17597	12999	40596	15928	13644	26784	27313	14447	44329	1
2013 rok																				
Gmina Nowe Miasto	23	1	29	0	2	44	75	11	4	3	12	1	15	9	5	15	8	7	17	0
Województwo mazowieckie (gminy wiejskie)	7029	222	11276	178	582	15520	32865	8127	2489	2351	2430	1697	7336	3145	2040	4196	3711	1769	6003	0
Polska (gminy wiejskie)	45913	1393	86413	1413	3916	125991	206648	53429	25948	12047	18092	13669	44140	18198	13696	27756	29270	15024	46760	1

Źródło: dane GUS, Bank Danych Lokalnych

Legenda:

Sekcja A – Rolnictwo, leśnictwo, łowiectwo i rybactwo

Sekcja B – Górnictwo i wydobywanie

Sekcja C – Przetwórstwo przemysłowe

Sekcja D – Wytwarzanie i zaopatrywanie w energię elektryczną, gaz, parę wodną, gorącą wodę i powietrze do układów klimatyzacyjnych

Sekcja E – Dostawa wody; gospodarowanie ściekami i odpadami oraz działalność związana z rekultywacją

Sekcja F – Budownictwo

Sekcja G – Handel hurtowy i detaliczny; naprawa pojazdów samochodowych, włączając motocykle

Sekcja H – Transport i gospodarka magazynowa

Sekcja I – Działalność związana z zakwaterowaniem i usługami gastronomicznymi

Sekcja J – Informacja i komunikacja

Sekcja K – Działalność finansowa i ubezpieczeniowa

Sekcja L – Działalność związana z obsługą rynku nieruchomości

Sekcja M – Działalność profesjonalna, naukowa i techniczna

Sekcja N – Działalność w zakresie usług administrowania i działalność wspierająca

Sekcja O – Administracja publiczna i obrona narodowa; obowiązkowe zabezpieczenia społeczne

Sekcja P – Edukacja

Sekcja Q – Opieka zdrowotna i pomoc społeczna

Sekcja R – Działalność związana z kulturą, rozrywką i rekreacją

Sekcja S – Pozostała działalność usługowa

Sekcja T – Gospodarstwa domowe zatrudniające pracowników; gospodarstwa domowe produkujące wyroby i świadczące usługi na własne potrzeby

Sekcja U – Organizacje i zespoły eksterytorialne



10.3. Informacje o wybranych sekcjach i segmentach gospodarki

10.3.1. Działalność produkcyjna

W sekcji C: Przetwórstwo przemysłowe w Gminie Nowe Miasto według danych GUS na koniec 2013 roku działa 29 podmiotów gospodarczych.

10.3.2. Działalność budowlana

Działalność budowlana obejmuje szeroki wachlarz usług, m.in.:

- usługi w zakresie wykonywania robót budowlanych (malowanie, wykładanie podłóg i ścian),
- usługi w zakresie przygotowania terenu pod budowę (roboty ziemne, wykonywanie wkopów, rozbiórka i burzenie obiektów budowlanych),
- usługi w zakresie wykonywania budynków i budowli (wykonywanie konstrukcji i pokryć dachowych, wykonywanie specjalistycznych robót budowlanych, budownictwo ogólne i inżynieria lądowa, wykonywanie robót budowlanych drogowych, budowa obiektów inżynierii wodnej wykonywanie pozostałych robót ogólnobudowlanych w zakresie obiektów inżynierskich),
- usługi w zakresie wykonywania instalacji budowlanych (wykonywanie instalacji elektrycznych, wykonywanie robót budowlanych izolacyjnych, wykonywanie instalacji cieplnych, wodnych, wentylacyjnych i gazowych, wykonywanie instalacji centralnego ogrzewania i wentylacyjnych, wykonywanie instalacji wodno-kanalizacyjnych).

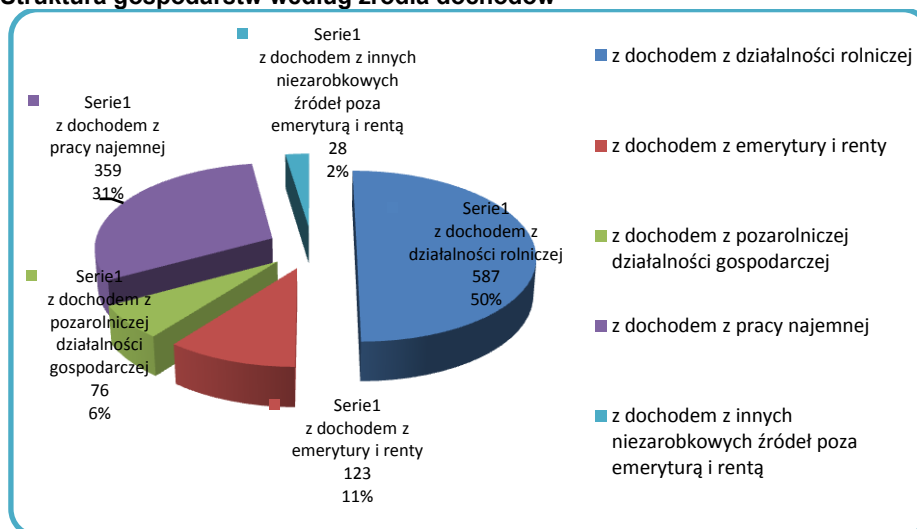
W sekcji budowlanej w Gminie Nowe Miasto (F: Obiekty budowlane i roboty budowlane) według danych GUS na koniec 2013 roku działa 44 podmioty gospodarcze.

10.3.3. Rolnictwo

Na przestrzeni ostatnich lat proces zmniejszenia się liczby ludności zamieszkującej obszary wiejskie i utrzymującej się z rolnictwa znacznie przyspieszył. Ludność wiejska utrzymuje się głównie z pracy najemnej, z rent i emerytur, czy turystyki wiejskiej, ostatnio bardzo popularnej. Zwiększa się też znaczenie terenów wiejskich jako miejsca zamieszkania ludności pracującej w miastach, a podejmowanie działalności pozarolniczej wspierane jest ze środków publicznych w ramach programów współfinansowanych przez UE.

W analizowanej Gminie Nowe Miasto zgodnie z zamieszczonym poniżej wykresem rolnictwo jest jednym ze źródeł utrzymania dla ponad 50% gospodarstw domowych (dane Powszechnego Spisu Rolnego z 2010 roku), podczas gdy w 2002 roku było ich blisko 20%. Wbrew powszechnie panującym na obszarach wiejskich trendom w Gminie Nowe Miasto da się zauważyć wzrost udziału gospodarstw ze źródłem utrzymania z rolnictwa w ogóle gospodarstw rolnych w gminie (działalność rolnicza od 2004 roku wspierana jest w ramach programów współfinansowanych przez UE).

Wykres 16. Struktura gospodarstw według źródła dochodów



Źródło: opracowanie własne na podstawie danych Powszechnego Spisu Rolnego z 2010 roku



Poniżej zamieszczony opis przedstawia charakterystykę warunków do prowadzenia działalności rolniczej w Gminie Nowe Miasto oraz samą prowadzoną na analizowanym obszarze działalność rolniczą.

Warunki glebowe

Analiza bonitacji gleb w gminie Nowe Miasto pokazuje, że gleby w gminie to przede wszystkim gleby klasy V i IV. Strukturę jakości gleb wg klas bonitacyjnych przedstawia poniższe zestawienie:

Tabela 51. Struktura jakości gleb wg klas bonitacyjnych w Gminie Nowe Miasto.

Grunty orne		Użytki zielone	
Klasy bonitacyjne	Struktura%	Klasy bonitacyjne	Struktura %
I – II	0,1	I - II	0,6
IIIa	1,0	III	0,8
IIIb	6,8		
IV a	15,3	IV	28,3
IV b	13,0		
V	38,4	V	56,1
VI	23,9	VI	13,5
Viz	1,5	Vlz	0,7

W porównaniu z powiatem Gminę Nowe Miasto charakteryzują gorsze gleby – większa ilość gleb klasy V i VI, mniejsza ilość gleb klasy I-III.

Gmina Nowe Miasto charakteryzuje się glebami słabymi jakościowo. Grunty orne dobre i średnie jakościowo zaliczane do klas III-IV stanowią ok. 36% ogółu gruntów ornych (średnio w powiecie płońskim – ok.65%).

W układzie przestrzennym gminy najkorzystniejsza dla rolnictwa struktura gruntów ornych występuje w rejonie wsi Gawłowo (ok. 77% to kl. III-IV) oraz w rejonie wsi Anielin, Belin, Miszewo B., Modzele-Bartłomieje, Czarnoty, Nowe Miasto-Folwark, Rostki, Zakobiel, Gawłówek gdzie klasa III-IV stanowi ok. 50-60% gruntów.

Grunty orne słabe jakościowo (kl. V-VI z ponad 90%) występują w sołectwach: Szczawin-Adamowo, Gucin, Kadłubówka, Karolinowo, Nowosiółki, Popielżyn Dolny, Salomonka.

Struktura użytków zielonych wg klas bonitacyjnych odznacza się przewagą łąk i pastwisk słabych jakościowo - ok. 70% to kl. V-VI z. Takie użytki zielone dominują w większości sołectw.

Użytki zielone dobre jakościowo (przewaga kl. III-IV) występują w rejonie wsi: Anielin, Belin, Czarnoty, Gawłowo, Gawłówek, Gościmin Wielki, Henrykowo, Latonice, Miszewo Wielkie, Modzele-Bartłomieje, Nowe Miasto- Folwark, Wólka Szczawińska, Zakobiel.

Przestrzenne zróżnicowanie jakości terenów użytkowanych rolniczo wskazuje, że skupiska gleb najbardziej przydatnych dla produkcji rolnej występują w południowo-wschodniej (Gawłowo, Gawłówek, Rostki) i środkowej (Nowe Miasto -Folwark, Belin, Anielin) części gminy. Płaty gleb dobrych i średnich jakościowo występują również w pobliżu rzeki Sony - głównie po wschodniej stronie (Modzele-Batrłomieje, Czarnoty, Henrykowo, Wólka Szczawińska oraz Gościmin Wielki, Zasonie).

Gleby słabe jakościowo występują na obszarze całej gminy, jednak największe ich skupione arealy są w części zachodniej (Gucin, Karolinowo, Kadłubówka, Salomonka), południowo - zachodniej (Popielżyn Dolny, Nowosiółki) a także środkowo - wschodniej (Adamowo, Szczawin, Janopole). Gleby te o niskiej efektywności produkcji rolnej mogą być w pierwszej kolejności wykorzystane na cele nierolnicze, najlepiej pod zalesienie.

Łączny obszar gruntów podlegający ochronie z mocy ustawy o ochronie gruntów rolnych i leśnych obejmuje 2 819 ha tj. 36% użytków rolnych, w tym:

- grunty orne zaliczane do I-IV klasy bonitacyjnej – 2 501 ha tj. ok. 36% gruntów ornych,
- łąki i pastwiska na glebach pochodzenia organicznego (318 ha zaliczane do klas III-IV)³⁷.

³⁷ Strategia Rozwoju Gminy Nowe Miasto na lata 2005 – 2014



Strategia Rozwoju Gminy Nowe Miasto na lata 2015-2024

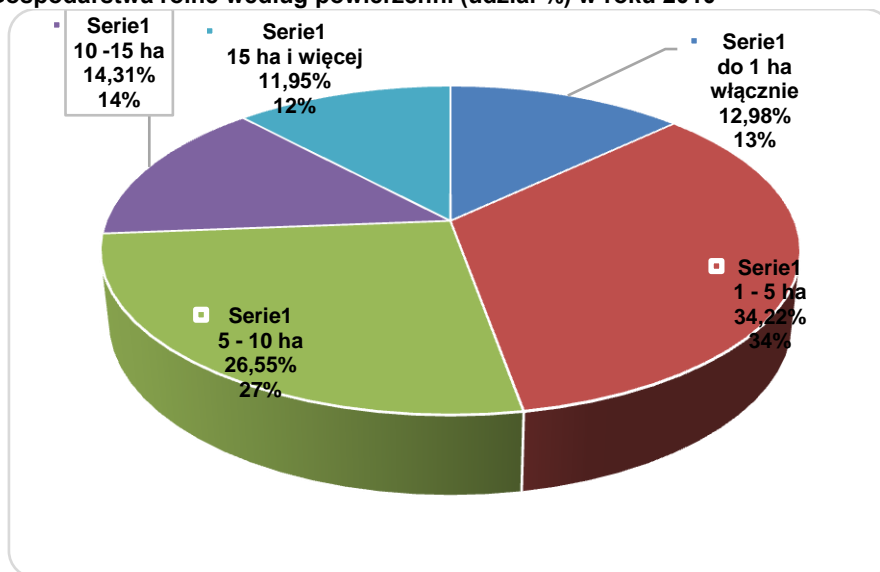
Na terenie Gminy Nowe Miasto w 2010 roku działalność rolniczą prowadziło 587 gospodarstw (wszystkie to gospodarstwa indywidualne), spośród 678 gospodarstw rolnych ogółem. W strukturze gospodarstw według powierzchni przeważają gospodarstwa o areale od 1 do 5 ha (40,26%), blisko 25% stanowią gospodarstwa o powierzchni od 5 do 10 ha. W Gminie Nowe Miasto ponad 10% stanowią gospodarstwa w grupach obszarowych: od 10 do 15 ha i od 15ha i więcej. Gospodarstwa o powierzchni do 1 ha stanowią ponad 14% ogółu gospodarstw rolnych.

Tabela 52. Udział gospodarstw rolnych według powierzchni w 2010 roku (%)

Gospodarstwa rolne według powierzchni (udział %)	do 1 ha	1 - 5 ha	5 - 10 ha	10 - 15 ha	15 ha i więcej
Gmina Nowe Miasto	14,21%	40,26%	24,57%	10,59%	10,36%
Województwo mazowieckie	12,98%	34,22%	26,55%	14,31%	11,95%
Polska	31,39%	37,84%	15,44%	6,69%	8,64%

Źródło: opracowanie własne na podstawie danych Powszechnego Spisu Rolnego z 2010 roku

Wykres 17. Gospodarstwa rolne według powierzchni (udział %) w roku 2010



Źródło: opracowanie własne na podstawie danych Powszechnego Spisu Rolnego z 2010 roku

W strukturze gospodarstw rolnych według pogłowia zwierząt gospodarskich na terenie Gminy Nowe Miasto przeważają gospodarstwa hodujące drób, w następnej kolejności bydło, trzodę chlewną i konie.

Tabela 53. Gospodarstwa rolne według pogłowia zwierząt gospodarskich w 2010 roku

Liczba gospodarstw według pogłowia zwierząt gospodarskich	bydło	trzoda chlewna	konie	drób
Gmina Nowe Miasto	210	165	54	215
Województwo mazowieckie	86215	47507	19374	81007
Polska	525 472	397 676	101 256	788 968

Źródło: opracowanie własne na podstawie danych Powszechnego Spisu Rolnego z 2010 roku

Znaczna część gospodarstw specjalizuje się w produkcji wielokierunkowej, obejmującej wartość produkcji roślinnej, zwierzęcej, łącznie z produktami zużytymi na pasze we własnym gospodarstwie oraz produktami nierolniczymi pozyskiwanymi także w niektórych gospodarstwach.

Tabela 54. Gospodarstwa rolne według zasiewów wybranych upraw w 2010 roku

Liczba gospodarstw według zasiewów wybranych upraw	zboża	ziemniaki	uprawy przemysłowe	warzywa gruntowe
Gmina Nowe Miasto	472	174	11	6
Województwo mazowieckie	176516	88939	10311	12853
Polska	1 296 681	747 749	134 430	110 210

Źródło: opracowanie własne na podstawie danych Powszechnego Spisu Rolnego z 2010 roku



10.3.4. Turystyka i gastronomia

Turystkę postrzega się głównie jako dziedzinę gospodarki stwarzającą nowe miejsca pracy i przenoszącą popyt z regionów bogatszych do uboższych. Rozwój turystyki zajmuje czołową pozycję w programach aktywizacji społeczności lokalnych. W krajach o wysokim poziomie życia społecznego turystyka jest uważana za czwarty, po pracy, mieszkaniu i samochodzie miernik jakości życia. Zmiany stylu życia i charakteru konsumpcji społeczeństwa wpływają na obecny kształt i funkcjonowanie rynku turystycznego. Będą one nadawać ton i kierunek zmian w przyszłości. Turystyka stanowi dziedzinę aktywności bardzo mocno powiązaną z wszelkimi tendencjami w zakresie potrzeb, motywacji i uzgodnień. Znaczącą rolę w rozwoju turystyki odgrywają lokalne społeczności, które stanowią pierwsze ogniwo procesu kształtowania rzeczywistości ekonomicznej i społecznej. Inicjatywa wynikająca z chęci poprawy warunków życia i oczekiwane bodźce ekonomiczne sprawiają, że turystyka w Gminie Nowe Miasto może stanowić czynnik mobilizujący i aktywizujący dla mieszkańców w sferze zawodowej.

Tereny wiejskie, do jakich należy Gmina Nowe Miasto to doskonałe miejsce do rozwoju oferty wypoczynku, opartego na walorach środowiska i aktywności rekreacyjnej, o której atrakcyjności decyduje możliwość poznania walorów przyrodniczych, kulturowych i historycznych miejsca/regionu oraz interaktywne metody prezentacji lokalnych zwyczajów, sposobów gospodarowania, tradycyjnej wytwórczości, itp.

Wśród wielu czynników mających wpływ na wybór wypoczynku na wsi znajdują się:

- gościnność;
- cisza i spokój;
- zadowalający komfort mieszkania;
- bliski kontakt z przyrodą;
- relatywnie niższe niż w ośrodkach miejskich i centrach turystycznych ceny;
- malowniczy, najczęściej niezepsuty zabudową krajobraz;
- możliwość skorzystania z wycieczek pieszych i rowerowych.

Obecnie w turystyce obserwuje się ogólne trendy, które można zawrzeć w stwierdzeniu, że turyści poszukują aktywnych form wypoczynku, które umożliwiają wyciszenie się, a jednocześnie wymagają wysiłku fizycznego.

Turystyka wiejska to nie tylko wypoczynek, ale również wartości edukacyjne i poznawcze. Czynnik ekonomiczny sprawia, iż jest ona niezwykle atrakcyjna dla społeczności lokalnych, dając możliwość zwiększenia dochodów gospodarstw rolniczych oraz tworzenie nowych miejsc pracy w oparciu o rozwój usług około turystycznych. Turystom można organizować wypoczynek pobytowy oraz objazdowy, co zwiększa liczbę potencjalnych gości mających możliwość wyboru formy urlopu, ale także ilość osób potrzebnych do ich obsłużenia.

W Gminie Nowe Miasto w branży turystycznej (sekcja I: Usługi związane z zakwaterowaniem i usługi gastronomiczne) działają 4 podmioty gospodarcze.

Potencjał turystyczny Gminy Nowe Miasto został przedstawiony w rozdziale 9 niniejszej strategii.

10.3.5. Pozostałe usługi

W Gminie Nowe Miasto znajdują się takie sklepy samoobsługowe jak:

- „Sklep Wielobranżowy Mako” Rakowska Nina,
- Sagan Piotr Mini Mrówka,
- Sklep Spożywczo-przemysłowy Sagan Grzegorz,
- Sklep Spożywczo-przemysłowy s.c. Andrzej Smoliński,
- Sklep Wielobranżowy Milena Bandurska,
- Włodzimierz Wyrzykowski „Premium”,
- Sklep Delikatesy Centrum,
- Sklep „Żabka”



Szpital

Na terenie Gminy Nowe Miasto nie ma zlokalizowanych szpitali. Tutejsi mieszkańcy w zakresie stacjonarnej opieki zdrowotnej, korzystają przede wszystkim z usług Samodzielnego Publicznego Zespołu Zakładów Opieki Zdrowotnej im. Marszałka Józefa Piłsudskiego w Płońsku.

Przychodnie

Świadczenia ambulatoryjnej opieki zdrowotnej dla mieszkańców Gminy Nowe Miasto realizowane są przez Niepubliczny Zespół Zakładów Opieki Zdrowotnej "PALIUM" w Nowym Mieście.

Apteki

Na terenie Gminy Nowe Miasto funkcjonują 2 apteki.

10.3.6. Usługi otoczenia biznesu

W Gminie Nowe Miasto znajdują się następujące placówki bankowe:

- Bank Spółdzielczy w Płońsku Oddział w Nowym Mieście, ul. Główny Rynek 11,
- Polski Bank Spółdzielczy w Ciechanowie, Oddział w Płońsku, Punkt kasowy w Nowym, Mieście, ul. Aptečna 8, 09-120 Nowe Miasto (budynek Urzędu Gminy).



11. Potencjał materialno-finansowy gminy

11.1. Majątek komunalny

11.1.1. Nieruchomości budynkowe i inne komunalne obiekty/urządzenia

Ustawową definicję mienia komunalnego zawiera art. 43 ustawy z dnia 8 marca 1990 roku o samorządzie gminnym (Dz.U. z2015r. poz. 1515). Zgodnie z tym przepisem mieniem komunalnym jest własność i inne prawa majątkowe, należące do poszczególnych gmin i ich związków oraz mienie innych gminnych osób prawnych, w tym przedsiębiorstw. W skład mienia komunalnego wchodzi zatem wyłącznie prawa majątkowe, nie wchodzi natomiast prawa niemajątkowe, w stosunku zarówno do dóbr materialnych, jak i niematerialnych. Oprócz własności gminie i innym gminnym osobom prawnym mogą przysługiwać inne prawa majątkowe, np. użytkowanie wieczyste, ograniczone prawa rzeczowe, wierzytelności itp. Mienie komunalne to także środki finansowe, które mogą pochodzić z różnych źródeł. Generalnie można stwierdzić, że mienie komunalne obejmuje aktywa.

Poniżej zamieszczono wykaz mienia komunalnego Gminy Nowe Miasto według stanu na dzień 31.12.2014r.

Wyszczególnienie
Budynki po G.S. Nowe Miasto
Urząd Gminy Nowe Miasto
Przedszkole Samorządowe im. Misia Uszatka
Zespół Szkół im. Integracji Europejskiej
Szkoła Gościmin Wielki
3 budynki mieszkalne w Nowym Mieście
WOK – Nowe Miasto
OSP Latonice
KGW – Nowe Miasto
OSP Karolinowo
OSP Nowe Miasto

Źródło: dane Urzędu Gminy Nowe Miasto

W Gminie Nowe Miasto jest 17 mieszkań komunalnych będących w dobrym stanie technicznym. Ich łączna powierzchnia użytkowa wynosi 782,70 m². W Gminie Nowe Miasto nie ma mieszkań socjalnych.

W Gminie Nowe Miasto jest 1 lokal użytkowy o powierzchni 32 m², w dobrym stanie technicznym.

Wpływy z wynajmu lokali komunalnych (czynsz, ciepło, energia elektryczna za okres od 1 stycznia 2014r. do 31 grudnia 2014 r.) prezentuje poniżej zamieszczona tabela:

Lokale mieszkalne:	
Czynsz	8 298,00 zł
Ciepło	17 968,00 zł
Energia elektryczna	-
<i>Razem:</i>	26 266,00 zł
Lokale użytkowe:	
Czynsz	6 966,00 zł
Ciepło	-
<i>Razem:</i>	6 966,00 zł
Lokale socjalne:	
Czynsz	-
Ciepło	-
<i>Razem:</i>	-

Źródło: dane Urzędu Gminy Nowe Miasto

W latach 2013 i 2014 dokonano sprzedaży trzech lokali z mieszkań komunalnych.



11.1.2. Grunty komunalne

Powierzchnia gruntów komunalnych

Gminny zasób nieruchomości tworzą nieruchomości, które stanowią przedmiot własności gminy i nie zostały oddane w użytkowanie wieczyste. Zasób nieruchomości umożliwia skuteczną realizację polityki przestrzennej i inwestycyjnej gminy. Szczegółowe zestawienie powierzchni stanowiących zasób Gminy Nowe Miasto.

Miejscowość	Grunty Zabudowane (ha)	Drogi	Grunty pod zabudowę	Grunty różne
Adamowo	-	1,19	-	-
Anielin	-	1,88	-	7,01
Aleksandria	0,62	2,94	-	-
Belin	-	0,13	-	-
Czarnoty	-	6,33	5,27	-
Gawłowo	-	9,47	-	-
Gawłówek	-	2,93	-	-
Gościmin Wielki	2,37	1,42	-	3,43
Grabie	0,50	4,38	-	0,15
Gucin	-	2,07	-	-
Henrykowo	-	2,36	-	-
Janopole	-	1,79	-	-
Jurzyn	-	3,88	-	0,50
Jurzynek	-	4,32	-	0,43
Kadłubówka	-	6,03	-	-
Karolinowo	-	8,89	-	-
Kubice	-	3,32	-	-
Latonice	0,64	1,31	-	0,68
Miszewo B.	-	1,77	-	-
Miszewo Wielkie	-	5,66	-	-
Modzele-Bartomieje	-	2,95	-	-
Nowe Miasto	2,28	26,62	3,31	27,57
Nowe Miasto - Folwark	-	1,69	-	14,29
Nowosiółki	-	1,70	-	-
Popielżyn Dolny	-	5,55	-	-
Przepitki	-	5,90	-	-
Rostki	-	1,54	-	-
Salomonka	-	1,17	-	-
Szczawin	-	3,01	-	-
Tomaszewo	-	1,85	-	-
Władysławowo	-	2,05	-	-
Wólka Szczawińska	0,14	1,37	-	2,77
Zakobiel	-	2,50	-	-
Zasonie	-	3,81	-	-
Zawady B	-	6,87	0,17	0,25
Żołędowo	-	3,22	-	-
Razem	6,55	143,87	8,75	57,08

Źródło: dane Urzędu Gminy Nowe Miasto

Formy udostępniania nieruchomości zasobu Gminy Nowe Miasto w 2014 roku.

Dzierżawa gruntów (w ha)	-
Najem lokali użytkowych (w szt.)	5



Strategia Rozwoju Gminy Nowe Miasto na lata 2015-2024

Najem lokali mieszkalnych (w szt.)	15
Użyczenie (w szt.)	3
Trwały zarząd (w ha)	-

Źródło: dane Urzędu Gminy Nowe Miasto

Zbycie nieruchomości z zasobu Gminy Nowe Miasto w 2014 roku (według prognozy).

Sprzedaż nieruchomości rolnych i leśnych (ha)	0
Sprzedaż nieruchomości budowlanych (ha)	0
Sprzedaż budynków (szt.)	0

Źródło: dane Urzędu Gminy Nowe Miasto

Dochody z gospodarki nieruchomościami w 2014 roku.

Sprzedaż nieruchomości	0
Dochody z dzierżawy	-
Dochody z najmu	33 232,00
Razem	33 232,00

Źródło: dane Urzędu Gminy Nowe Miasto

11.2. Budżet i inwestycje gminy

11.2.1. Dochody budżetu gminy

W dużym stopniu odbiciem poziomu rozwoju gospodarczego gminy jest jej budżet – dochody własne, w tym wpływy podatkowe. Budżet Gminy Nowe Miasto ilustrują poniższe tabele.

Tabela 55. Dochody budżetu gminy wg rodzajów

Wyszczególnienie	w tys. zł		
	2012	2013	2014
OGÓLEM	-	-	-
Dochody własne	-	-	-
<i>w tym:</i>	-	-	-
Podatek od nieruchomości	978	1041	1046
Podatek od środków transportowych	48	53	55
Podatek rolny i leśny	353	354	334
Opłata skarbową	22	19	18
Wpływy ze sprzedaży mienia komunalnego	23	-	-
Wpływy z usług	153	136	140
Dochody z dzierżawy i leasingu	80	111	127
Inne dochody własne	86	87	101
Udziały w podatkach stanowiących dochód budżetu państwa	-	-	-
od osób prawnych	2091	1966	2072
od osób fizycznych	121	131	144
Dotacje celowe z budżetu państwa	-	-	-
Na zadania gminy: zlecone	1797	1891	1921
powierzone	-	-	-
własne	196	269	359
Subwencje ogólne z budżetu państwa	2956	2496	2513
Dofinansowanie zadań własnych ze źródeł pozabudżetowych	-	-	-

Źródło: dane Urzędu Gminy Nowe Miasto

O możliwościach rozwojowych danej jednostki terytorialnej w dużej mierze stanowi udział dochodów własnych w dochodach ogółem.

11.2.2. Wydatki budżetu gminy

Poniżej zamieszczone tabele prezentują wydatki budżetu Gminy Nowe Miasto w latach 2012 – 2014.



Tabela 56. Wydatki budżetu gminy

Wyszczególnienie	w tys. zł		
	2012	2013	2014
OGÓŁEM	-	-	-
<i>w tym:</i>			
Dotacje	-	-	-
Świadczenia na rzecz osób fizycznych	-	-	-
Wydatki bieżące jednostek budżetowych	-	-	-
<i>w tym:</i>			
Wynagrodzenia oraz składki na ubezpiecz. społ. i f. pracy	6460	6500	7040
Zakup materiałów i usług	1653	2040	2631
w tym: energia	238	224	209
Rozliczenia z bankami	-	-	-
Wydatki majątkowe	-	-	-
W tym inwestycyjne	-	-	-
w tym: na budynki i budowlę	879	1988	2199

Źródło: dane Urzędu Gminy Nowe Miasto

Tabela 57. Wydatki budżetu gminy wg rodzajów

WYSZCZEGÓLNIENIE	zł		
	2012	2013	2014
OGÓŁEM	-	-	-
<i>w tym:</i>			
Dotacje na finansowanie zadań gospodarczych	-	-	-
Rolnictwo	457	1726	627
Transport	110	1018	1526
Gospodarka komunalna	68	1503	1313
Gospodarka mieszkaniowa oraz niematerialne usługi komunalne	17	127	9
Oświata i wychowanie	3855	5576	5802
Kultura i sztuka	43	130	315
Ochrona zdrowia	66	75	113
Opieka społeczna	1552	1929	1951
Kultura fizyczna i sport	22	76	104
Turystyka i wypoczynek	0	0	0
Administracja samorządowa	1595	2736	3182
Leśnictwo	0	0	0
Wytwarzanie i zaopatrywanie w energię elektryczną, gaz, wodę	0	0	0
Działalność usługowa	3	29	41
Informatyka	0	0	0
Urzędy naczelnych organów	1	1	37
Bezpieczeństwo publiczne i ochrona przeciwpożarowa	170	202	983
Dochody od osób prawnych	0	0	0
Obsługa długu publicznego	0	1	36
Różne rozliczenia	40	0	0
Pozostałe zadania w zakresie polityki społecznej	78	105	105
Edukacyjna opieka wychowawcza	191	200	216

Źródło: dane Urzędu Gminy Nowe Miasto



Tabela 58. Wydatki budżetu gminy wg rodzajów - struktura

Wyszczególnienie	2012	2013	2014
Rolnictwo	33,38	47,16	18,27
Transport	28,50	134,70	126,11
Gospodarka komunalna	98,72	277,81	26,47
Gospodarka mieszkaniowa oraz niematerialne usługi komunalne	69,99	75,94	47,49
Oświata i wychowanie	91,20	97,76	112,68
Kultura i sztuka	100	110,17	217,24
Ochrona zdrowia	96,35	107,91	134,55
Opieka społeczna	96,15	109,55	107,31
Kultura fizyczna i sport	108,63	98,07	96,79
Turystyka i wypoczynek	0	0	0
Administracja samorządowa	85,12	100,71	124,38
Leśnictwo	0	0	0
Wytwarzanie i zaopatrywanie w energię elektryczną, gaz, wodę	0	0	0
Działalność usługowa	7,65	144,68	99,83
Informatyka	0	0	0
Urzędy naczelnych organów	100	99,93	4512
Bezpieczeństwo publiczne i ochrona przeciwpożarowa	98,64	128,05	109,07
Dochody od osób prawnych	0	0	0
Obsługa długu publicznego	0	9,74	156,52
Różne rozliczenia	12,19	0	0
Pozostałe zadania w zakresie polityki społecznej	0	97,55	115,14
Edukacyjna opieka wychowawcza	139,78	147,30	148,97

Źródło: dane Urzędu Gminy Nowe Miasto

11.2.3. Inwestycje gminne

Realizowane w ostatnim 7-leciu przez Gminę Nowe Miasto zadania inwestycyjne wpisywały się w cele strategiczne określone w dokumencie pod nazwą: „Strategia Rozwoju Gminy Nowe Miasto na lata 2005 – 2014”. Zadania te - zarówno jednoroczne jak i wieloletnie - umieszczane były w budżecie gminy, zatwierdzanym przez Radnych Rady Gminy.

Najważniejszym źródłem dotacji do realizowanych wówczas inwestycji były środki Unii Europejskiej, pochodzące m.in. z Programu Rozwoju Obszarów Wiejskich i budżetu państwa. W latach 2007–2013 Gmina Nowe Miasto zrealizowała 7 projektów inwestycyjnych o łącznej wartości 4 488 743,58 zł, pozyskując dofinansowanie w formie dotacji w kwocie 2 512 110,30 zł były to:

Program	Nazwa projektu	Czas realizacji	Kwota dofinansowania	Wartość ogółem
ZPORR	Przebudowa dróg powiatowych Królewo – Miszewo Wielkie	2007	800 000,00 zł	1 149 643,00 zł
PROW 2007-2013 „Odnowa i rozwój wsi”	Rewitalizacja Parku Główny Rynek w Nowym Mieście i budowa miejsc postojowych	2009	263 295,00 zł	640 794,06 zł
PROW 2007-2013 „Odnowa i rozwój wsi”	Remont budynków remizy OSP w Karolinowie i Latonicach – Wiejskich Ośrodków Kultury	2010	88 918,00 zł	169 696,00 zł
PROW 2007-2013 „Odnowa i rozwój wsi”	Przebudowa i wyposażenie terenu nad Zalewem Nowomiejskim	2013	131 353,30 zł	215 761,97 zł
PROW 2007-2013	Przebudowa i wyposażenie	2013	964 444,00 zł	1 587 574,00 zł



Strategia Rozwoju Gminy Nowe Miasto na lata 2015-2024

„Podstawowe usługi dla gospodarki i ludności wiejskiej”	targowiska stałego w Nowym Mieście			
Program Rozwoju Obszarów Wiejskich na lata 2007-2013	Urządzenie terenu sportowo-rekreacyjnego „Kraina Skrzata”	2013/2014	25 000,00 zł	81 563,76 zł
Program Rozwoju Obszarów Wiejskich na lata 2007-2013	Adaptacja i przebudowa budynku remizy strażackiej na Wiejski Ośrodek Kultury w Nowym Mieście	2013/2014	239 100,00 zł	643 710,79 zł

Gmina Nowe Miasto pozyskała również środki krajowe, dostępne w ramach programów celowych, takich jak:

Program	Nazwa projektu	Czas realizacji	Kwota dofinansowania	Wartość ogółem
„Samorządowy Instrument Wsparcia Rozwoju Mazowsza” – komponent E	Budowa wodociągu we wsi Rostki	2007	100 000,00 zł	242 307,89 zł
„Samorządowy Instrument Wsparcia Rozwoju Mazowsza” – komponent C	Modernizacja drogi gminnej nr 0727001 we wsi Gucin	2007	41 833,00 zł	46 482,00 zł
„Samorządowy Instrument Wsparcia Rozwoju Mazowsza” – komponent C	Modernizacja ciągu dróg gminnych nr 0727009 i nr 0727012 we wsi Wólka Szczawińska i Szczawin	2007	63 244,00 zł	70 271,00 zł
„Samorządowy Instrument Wsparcia Rozwoju Mazowsza” – komponent B	Termomodernizacja budynku Przedszkola w Nowym Mieście	2007	100 000,00 zł	343 476,26 zł
„Samorządowy Instrument Wsparcia Rozwoju Mazowsza” – komponent E	Budowa wodociągu w Nowym Mieście	2008	50 000,00 zł	253 446,09 zł
„Samorządowy Instrument Wsparcia Rozwoju Mazowsza” – komponent C	Modernizacja ciągu dróg gminnych nr 0727009 i nr 0727012 we wsi Wólka Szczawińska i Szczawin – II etap	2008	87 517,00 zł	97 241,63 zł
Wojewódzki Fundusz Ochrony Gruntów Rolnych	Modernizacja drogi gminnej nr 30062 Żołędowo-Nowosiółki	2008	40 000,00 zł	129 653,61 zł
Wojewódzki Fundusz Ochrony Gruntów Rolnych	Modernizacja drogi gminnej Nowe Miasto - Przepitki	2008	156 346,00 zł	219 531,68 zł
Ministerstwo Sportu Urząd Marszałkowski	Adaptacja projektu arch-budowlanego i wykonanie boiska sportowego w ramach „Moje boisko” ORLIK 2012 w Nowym Mieście	2009	333 000,00 zł	1 354 000,00 zł
Wojewódzki Fundusz ochrony Gruntów Rolnych	Modernizacja drogi gminnej nr 300617W	2009	39 285,00 zł	68 093,08 zł
Projekt Rządowy	Modernizacja szkolnego placu zabaw przy Szkole Podstawowej w Gościminie Wielkim	2010	80 000,00 zł	91 300,00 zł
Projekt Rządowy	Wykonanie placu zabaw przy Szkole Podstawowej w Zespole Szkół w Nowym Mieście „Radosna Szkoła”	2011	96 896,00 zł	223 129,89 zł
Narodowy Fundusz Ochrony Środowiska i Gospodarki Wodnej	Budowa przydomowych oczyszczalni ścieków w Gminie Nowe Miasto	2012/2013	577 876,14 zł	1 377 157,20 zł
Urząd Marszałkowski – wyłączenie gruntów z produkcji	Przebudowa dróg gminnych we wsi Miszewo Wielkie i Nowe Miasto	2013	40 000,00 zł	368 673,56 zł



II. DIAGNOZA JAKOŚCIOWA

Wprowadzenie

Prace nad strategią były prowadzone przez **Zespół Zadaniowy do opracowania Strategii Rozwoju Gminy Nowe Miasto na lata 2015-2024** powołany Zarządzeniem wewnętrznym nr 24/2015 Wójta Gminy Nowe Miasto z dnia 17.06.2015r., do którego zostało zaproszonych 60 osób reprezentujących partnerów społeczno-gospodarczych Gminy. Praca była realizowana w ramach 3 podzespołów tematycznych:

Podzespół I – do spraw społecznych	Zaspokojenie potrzeb mieszkańców
Podzespół II - do spraw zasobów i potencjałów Gminy	Infrastruktura techniczna, potencjał i ład przestrzenny, potencjał ekologiczny, potencjał ludzki, potencjał kulturowy
Podzespół III - do spraw gospodarczych i promocji Gminy	Gospodarka i promocja Gminy

Poniżej zamieszczono listy obecności ze spotkań poszczególnych podzespołów tematycznych, które pracowały w dniu 7 października 2015 roku nad diagnozą jakościową.

Zespół zadaniowy ds. opracowania Strategii Rozwoju Gminy Nowe Miasto na lata 2015-2014 Podzespół I

1. Danuta Czaplicka – Przewodnicząca Koła Emerytów, Rencistów i Inwalidów w Nowym Mieście.
2. Zbigniew Wacholski – Radny Rady Gminy Nowe Miasto.
3. Bożena Pawlak – pracownik Urzędu Gminy Nowe Miasto.
4. Gabriela Podczaska – pracownik socjalny Gminnego Ośrodka Pomocy Społecznej w Nowym Mieście.
5. Tomasz Brzeszkiewicz – Prezes OSP Nowe Miasto.
6. Edyta Jakubowska – Dyrektor Zespołu Szkół im. Integracji Europejskiej w Nowym Mieście.
7. Izabela Rulkowska-Kowalska – pracownik Urzędu Gminy Nowe Miasto.
8. Miron Zygmuntowicz – Radny Rady Gminy Nowe Miasto.
9. Marianna Czarnańska – Kierownik Gminnego Ośrodka Pomocy Społecznej w Nowym Mieście.
10. Elżbieta Zalewska – Sekretarz Gminy.
11. Krzysztof Kowalczyk – Trener środowiskowy.
12. Jadwiga Zielińska – pracownik Urzędu Gminy Nowe Miasto.
13. Cezary Bandurski – Kierownik NZZOZ „Palium”.
14. Witold Nawrocki – właściciel gospodarstwa agroturystycznego „6-Dębów”.
15. Mariola Bugalska – Koordynator zespołu zadaniowego ds. opracowania Strategii Rozwoju Gminy Nowe Miasto.
16. Jolanta Bandurska – pracownik Urzędu Gminy Nowe Miasto.
17. Justyna Palewska – pracownik Urzędu Gminy Nowe Miasto.
18. Sławomir Zalewski – Wójt Gminy Nowe Miasto.

Zespół zadaniowy ds. opracowania Strategii Rozwoju Gminy Nowe Miasto na lata 2015-2014 Podzespół II

1. Danuta Czaplicka – Przewodnicząca Koła Emerytów, Rencistów i Inwalidów w Nowym Mieście.
2. Dorota Kiepas – przedstawiciel rolników.
3. Witold Nawrocki – właściciel gospodarstwa agroturystycznego „6-Dębów”.
4. Elżbieta Szymańska – pracownik Urzędu Gminy Nowe Miasto.
5. Edyta Jakubowska – Dyrektor Zespołu Szkół im. Integracji Europejskiej w Nowym Mieście.
6. Juliusz Wardzyński – pracownik Urzędu Gminy Nowe Miasto.
7. Janusz Prokopczyk – Dyrektor Gminnego Ośrodka Kultury w Nowym Mieście.
8. Elżbieta Giżyńska - pracownik Urzędu Gminy Nowe Miasto.
9. Elżbieta Zalewska – Sekretarz Gminy.



10. Mariola Bugalska – Koordynator zespołu zadaniowego ds. opracowania Strategii Rozwoju Gminy Nowe Miasto.
11. Miron Zygmuntowicz – Radny Rady Gminy Nowe Miasto.
12. Gabriela Gizińska - pracownik Urzędu Gminy Nowe Miasto.
13. Jolanta Bandurska – pracownik Urzędu Gminy Nowe Miasto.
14. Justyna Palewska – pracownik Urzędu Gminy Nowe Miasto.
15. Sławomir Zalewski – Wójt Gminy Nowe Miasto.

Zespół zadaniowy ds. opracowania Strategii Rozwoju Gminy Nowe Miasto na lata 2015-2014 Podzespół III

1. Tomasz Łączyński – Radny Rady Gminy Nowe Miasto.
2. Mariola Bugalska – Koordynator zespołu zadaniowego ds. opracowania Strategii Rozwoju Gminy Nowe Miasto.
3. Jolanta Bandurska – pracownik Urzędu Gminy Nowe Miasto.
4. Justyna Małecka - pracownik Urzędu Gminy Nowe Miasto.
5. Adam Bugalski - pracownik Urzędu Gminy Nowe Miasto.
6. Tomasz Nowaliński – przedstawiciel firmy „BARLON”.
7. Gabriela Podczaska – pracownik socjalny Gminnego Ośrodka Pomocy Społecznej w Nowym Mieście.
8. Marianna Czarnecka – Kierownik Gminnego Ośrodka Pomocy Społecznej w Nowym Mieście.
9. Justyna Palewska – pracownik Urzędu Gminy Nowe Miasto.
10. Anna Wiktorowicz - pracownik Urzędu Gminy Nowe Miasto.
11. Izabela Rulkowska-Kowalska – pracownik Urzędu Gminy Nowe Miasto.
12. Sławomir Zalewski – Wójt Gminy Nowe Miasto.

Dokument Strategii Rozwoju Gminy Nowe Miasto na lata 2015-2024 został opracowany na podstawie wyników prac Zespołu Zadaniowego do opracowania Strategii Rozwoju Gminy Nowe Miasto na lata 2015-2024 przez zespół w składzie:

Przedstawiciele Urzędu Gminy:

Imię i nazwisko	Stanowisko
Mariola Bugalska	Kierownik Referatu Organizacyjnego i Oświaty
Jolanta Bandurska	Główny specjalista ds. informacji i promocji gminy
Justyna Palewska	Podinspektor ds. działalności gospodarczej i oświaty
Izabela Rulkowska-Kowalska	Pomoc administracyjna
Elżbieta Szymańska	Kierownik Referatu Infrastruktury Technicznej i Inwestycji
Elżbieta Giżyńska	Inspektor ds. planowania przestrzennego
Justyna Małecka	Pomoc administracyjna
Juliusz Wardzyński	Główny specjalista ds. obronnych, obrony cywilnej i zarządzania kryzysowego
Gabriela Gizińska	Kierownik Urzędu Stanu Cywilnego
Krzysztof Kowalczyk	Trener środowiskowy
Adam Bugalski	Główny specjalista ds. wymiaru podatków
Bożena Pawlak	Pomoc administracyjna
Jadwiga Zielińska	Inspektor ds. kancelaryjnych

Konsultanci Fundacji Terra Humana:

1. Paweł Mentelski – Konsultant i moderator, prace redakcyjne
2. Jarosław Bittel – Konsultant i moderator, prace redakcyjne
3. Tomasz Bartnicki – Konsultant, prace redakcyjne
4. Maciej Jednakiewicz – Konsultant, prace redakcyjne
5. Justyna Kostecka – Konsultant, prace redakcyjne



Zapisy zawarte w ocenie problemów i analizie SWOT są odzwierciedleniem sposobu widzenia aktualnej sytuacji przez członków Zespołu Zadaniowego do opracowania Strategii Rozwoju Gminy Nowe Miasto oraz wynikają z analizy diagnozy ilościowej do Strategii Rozwoju Gminy Nowe Miasto na lata 2015-2024 i Raportu z badania ankietowego. Analiza ta ma charakter prospektywny. Oznacza to, iż szczególne znaczenie mają te czynniki (problemy), które będą wpływały na sytuację w przyszłości.

W trakcie prac warsztatowych ich uczestnicy zidentyfikowali problemy w następujących zakresach:

- zaspokojenia potrzeb mieszkańców gminy;
- infrastruktury technicznej, ładu przestrzennego, potencjału ekologicznego, potencjału ludzkiego i potencjału kulturowego gminy;
- w sferze gospodarczej i promocji gminy.

Problem jest tu rozumiany, jako nieakceptowana sytuacja odnosząca się do podmiotu strategii, uniemożliwiająca utrzymanie pożądanego stanu lub osiągnięcie zamierzonych celów/rezultatów. Problem, to także nieakceptowany skutek oddziaływania wewnętrznych lub zewnętrznych czynników rozwojowych.

W rozdziale II przedstawione są problemy określone w zespołach roboczych dla każdego z zakresów.

Świadomość i rozumienie sytuacji przedstawionej w ocenie problemów i analizie SWOT stanowiły punkt odniesienia do ustalania celów i zadań realizacyjnych oraz miały decydujący wpływ na kształt strategii.

Przedstawiona w rozdziałach II i III analiza stanu Gminy Nowe Miasto ma charakter oceny jakościowej, natomiast opis faktograficzny stanu gminy został zaprezentowany w dokumencie „Diagnoza ilościowa do Strategii Rozwoju Gminy Nowe Miasto na lata 2015-2024”.

Istotnym uzupełnieniem analizy problemów i analizy SWOT dokonanej przez Zespół Zadaniowy jest ocena sytuacji Gminy dokonana w badaniach ankietowych skierowanych do mieszkańców Gminy. Raport z wynikami badań przeprowadzonych wśród mieszkańców Gminy w okresie od 12.06.2015 do 05.07.2015r. jest załącznikiem do dokumentu Strategii.



1. Analiza problemów gminy

1.1. Problemy w zakresie zaspokojenia potrzeb mieszkańców

1.1.1. Zabezpieczenie materialne

Pojęcie „zabezpieczenia materialnego” zawiera w sobie m.in. następujące elementy: źródła i poziom dochodów, struktura dochodów, możliwość aktywności zawodowej (możliwość zachowania, odtwarzania i powiększania dochodów), poziom satysfakcji materialnej.

W zakresie zabezpieczenia materialnego zostały zdiagnozowane następujące problemy:

- wysoki poziom bezrobocia;
- szara strefa i częste przypadki zatrudniania na umowy „śmieciowe”;
- znacząca część gospodarstw utrzymująca się z niezarobkowych źródeł (emerytury, renty, zasiłki z pomocy społecznej);
- niski poziom dochodów z pracy;
- mała ilość ofert pracy ze strony przedsiębiorców na terenie gminy i powiatu.

1.1.2. Schronienie

Pojęcie schronienia zawiera w sobie m.in. następujące elementy: mieszkalnictwo, możliwość samodzielnego zamieszkiwania, standard mieszkań, typ budynków mieszkalnych, skala ewentualnej bezdomności.

W zakresie „schronienia” zostały zdiagnozowane następujące problemy:

- zły stan techniczny znacznej części budynków mieszkalnych;
- brak mieszkań socjalnych;
- brak kanalizacji sanitarnej;
- nielegalne podłączenia do kolektora deszczowego (odprowadzanie ścieków i nieczystości).

1.1.3. Bezpieczeństwo życia, zdrowia i mienia

Pojęcie bezpieczeństwa życia, zdrowia i mienia zawiera w sobie następujące elementy: zagrożenia przestępczością, zagrożenia spokoju publicznego, zagrożenia związane z ruchem komunikacyjnym, zagrożenia zdarzeniami losowymi.

W zakresie „bezpieczeństwa życia, zdrowia i mienia” zostały zdiagnozowane następujące problemy:

- przypadki zachowań chuligańskich wśród młodzieży (niszczenie mienia publicznego, negatywne zachowania wobec innych osób);
- braki w zabezpieczeniu systemem monitoringu wizyjnego części miejsc szczególnie zagrożonych;
- niewystarczające zabezpieczenie ruchu pieszego w miejscach szczególnie narażonych na niebezpieczeństwo (np. droga przy zespole szkół, przedszkola i innych);
- zagrożenie powodziowe ze strony rzeki Sony.

1.1.4. Ochrona zdrowia i życia

Pojęcie ochrona zdrowia i życia zawiera w sobie m.in. następujące elementy: przeciętna długość trwania życia, umieralność niemowląt, zachorowalność, w tym na choroby przewlekłe, choroby cywilizacyjne, zagrożenia zdrowia i życia wynikające z zachowań patologicznych, udział niepełnosprawnych, dostęp do otwartego i zamkniętego leczenia, styl życia, skala ewentualnego niedożywienia, dostęp do wysokiej jakości żywności i wody pitnej.

W zakresie „ochrona zdrowia i życia” zostały zdiagnozowane następujące problemy:

- ograniczona dostępność usług lekarzy specjalistów;
- brak możliwości uzyskania zabiegów rehabilitacyjnych na terenie gminy;



- potrzeba prowadzenia dożywiania części dzieci w szkołach;
- częste przypadki uzależnienia od alkoholu.

1.1.5. Opieka

Pojęcie opieki zawiera w sobie m.in. następujące elementy: opieka nad: dziećmi, niepełnosprawnymi, osobami starszymi i osobami niedostosowanymi społecznie.

W zakresie „opieki” zostały zdiagnozowane następujące problemy:

- ograniczona dostępność obiektów użyteczności publicznej dla osób niepełnosprawnych;
- ograniczona dostępność oferty opieki (w tym oferty aktywnego spędzania wolnego czasu) dla osób starszych spoza Nowego Miasta;
- brak oferty opieki dla osób przewlekle chorych;
- niewystarczająca oferta opieki dla osób niedostosowanych społecznie.

1.1.6. Rozwój ludzi

Pojęcie rozwoju ludzi zawiera w sobie m.in. następujące elementy: długość kształcenia szkolnego, jakość kształcenia, poziom wykształcenia mieszkańców, czas poświęcony rozwojowi fizycznemu, poziom rozwoju fizycznego, czas na rozwój emocjonalny i duchowy.

W zakresie „rozwoju ludzi” zostały zdiagnozowane następujące problemy:

- problem ograniczonych możliwości indywidualnego rozwoju kompetencji społecznych uczniów w małej szkole w Gościminiu Wielkim (35 uczniów);
- brak możliwości kształcenia na terenie gminy dzieci i młodzieży o specjalnych potrzebach edukacyjnych (grupy przedszkolne i klasy integracyjne, itp.);
- niewystarczające wyposażenie placówek oświatowych w sprzęt i pomoce dydaktyczne;
- ograniczona dostępność oferty zajęć pozaszkolnych (problem z dojazdami na zajęcia);
- ograniczona dostępność oferty efektywnych praktyk zawodowych dla uczniów Zasadniczej Szkoły Wielozawodowej;
- niedostateczna pedagogizacja rodziców;
- ograniczona oferta edukacyjna dla dorosłych;
- marginalizacja cyfrowa części obszarów mieszkańców gminy.

1.1.7. Kultura, sport, rekreacja, wypoczynek

Pojęcie kultury, sportu, rekreacji, wypoczynku, zawiera w sobie następujące elementy: ilość czasu wolnego, dostęp do różnorodnych form rekreacji i wypoczynku, jakość (poziom rekreacji i wypoczynku), poziom biernego uczestnictwa w kulturze, poziom uczestnictwa czynnego w kulturze, dostęp do różnorodnej oferty kulturalnej, możliwość oddziaływania na otoczenie materialne i społeczne.

W zakresie „kultury, sportu, rekreacji, wypoczynku” zostały zdiagnozowane następujące problemy:

- niewystarczająco rozwinięta infrastruktura rekreacyjno-sportowa w miejscowościach poza Nowym Miastem;
- niewystarczająco rozwinięta infrastruktura wokół Zalewu Nowomiejskiego;
- niewystarczająco rozwinięta infrastruktura terenów zielonych (np. brak tras rekreacji ruchowej – tras rowerowych, biegowych, Nordic Walking);
- słaby stan techniczny części bazy sportowej (np. boiska sportowe – zła nawierzchnia);
- mała oferta imprez sportowych i rekreacyjnych;
- brak odpowiedniego lokalu oraz niedostateczna ilość instrumentów muzycznych do nauki dla dzieci w placówkach oświatowych;
- niewystarczające wyposażenie Gminnego Ośrodka Kultury w Nowym Mieście w sprzęt techniczny oraz muzyczny;



- niewystarczająca oferta zajęć i imprez kulturalnych;
- niewystarczające wyposażenie Wiejskiego Ośrodka Kultury w Nowym Mieście i świetlic wiejskich w pozostałych miejscowościach;
- brak świetlic wiejskich w niektórych miejscowościach;
- brak oferty nowych form kultywujących tradycje lokalne.

1.1.8. Kontakty społeczne, więź grupowa, tożsamość z gminą

Pojęcie kontaktów społecznych, więzi grupowej, tożsamości z gminą zawiera w sobie m.in. następujące elementy: swoboda i łatwość kontaktów przestrzennych, stopień integracji społeczności lokalnych, poczucie tożsamości z miastem, stopień zorganizowania społeczności lokalnych, możliwość aktywności pozazawodowej, uczestnictwo w zarządzaniu miastem, tolerancyjność, ofiarność, lojalność grupowa, wartości moralne, poziom satysfakcji niematerialnej.

W zakresie „kontaktów społecznych, więzi grupowej, tożsamości z gminą” zostały zdiagnozowane następujące problemy:

- niski stopień zorganizowania społeczeństwa;
- mała aktywność obywatelska mieszkańców;
- niski poziom integracji mieszkańców.

1.1.9. Swoboda i łatwość kontaktów przestrzennych

Pojęcie swobody i łatwości kontaktów przestrzennych zawiera w sobie następujące elementy: różnorodność, niezawodność i wygoda w nawiązywaniu kontaktów, koszt kontaktów oraz czas zużywany na realizowanie kontaktów.

W zakresie „swobody i łatwości kontaktów przestrzennych” zostały zdiagnozowane następujące problemy:

- utrudnione połączenia komunikacyjne z ośrodkami miejskimi;
- brak zasięgu mobilnych sieci komórkowych oraz brak dostępu do internetu w niektórych miejscowościach gminy.



1.2. Problemy w zakresie potencjałów i zasobów gminy

1.2.1. Zasoby techniczne

W skład zasobów technicznych w gminie wchodzi budynek i budowle, infrastruktura techniczna, infrastruktura społeczna, systemy zabezpieczeń przed: powodzią, ogniem i skażeniem oraz systemy eksploatacji i odnowy zasobów technicznych.

W zakresie zasobów technicznych zdiagnozowano następujące problemy:

- niepełne wykorzystanie obiektu szkoły w Nowym Mieście (niewykorzystania możliwości adaptacji piwnic i poddasza - zawilgocenie piwnic, niezagospodarowane poddasze, zły stan techniczny i niedostosowanie do potrzeb osób niepełnosprawnych sanitariatów)
- nieefektywny system ogrzewania w placówkach oświatowych (wraz z domami nauczyciela) i placówkach kultury;
- konieczność rozbudowy i dokończenia termomodernizacji obiektu urzędu gminy;
- wypływanie Zalewu Nowomiejskiego, negatywny wpływ na funkcję przeciwpowodziową, turystyczną;
- niedostateczna konserwacja zabezpieczeń przeciwpowodziowych;
- brak systemu odprowadzania i oczyszczania ścieków komunalnych;
- słabo rozwinięty system kanalizacji deszczowej;
- brak sieci wodociągowej w części gminy (6-7% mieszkańców gminy nie ma dostępu do wody sieciowej);
- niewystarczająca wydajność istniejącej stacji uzdatniania wody;
- zły stan techniczny części sieci wodociągowej (np. rury azbestowe w Nowym Mieście);
- brak sieci gazowej;
- coraz częstsze i dłuższe przerwy w dostawie energii elektrycznej;
- bardzo duży udział dróg gruntowych i żwirowych w strukturze dróg gminnych;
- brak chodników dla pieszych przy części dróg gminnych i powiatowych;
- niewystarczająca liczba parkingów i miejsc postojowych;
- konieczność budowy nowego mostu przez rzekę Sonę na południe od Nowego Miasta;
- niewystarczająca przepustowość jazów w Nowym Mieście i Gościminie Wielkim;
- niewystarczająco rozwinięta infrastruktura nad zalewem (np. brak miejsc do wodowania łodzi, brak zorganizowanych kąpielisk, brak marin; brak przygotowanego technicznie miejsca do organizacji imprez plenerowych itp.);
- brak publicznych sanitariatów;
- zły stan techniczny i słabo rozwinięta baza boisk sportowych;
- niewystarczające wyposażenie jednostek Ochotniczej Straży Pożarnej;
- brak zorganizowanych miejsc do czerpania wody dla celów gaśniczych.

1.2.2. Potencjał i ład przestrzenny

W ramach potencjału i ładu przestrzennego pod uwagę brana jest dostępność terenów i stan zagospodarowania przestrzennego.

W zakresie potencjału i ładu przestrzennego zdiagnozowano następujące problemy:

- brak uzbrojenia istniejących terenów inwestycyjnych;
- brak objęcia części obszaru gminy miejscowymi planami zagospodarowania przestrzennego;
- niedostatecznie zagospodarowane części Głównego Rynku i Zielonego Rynku w Nowym Mieście;
- niezagospodarowane centra miejscowości poza Nowym Miastem;
- postępująca degradacja terenów atrakcyjnych krajobrazowo poprzez chaotyczną zabudowę.



1.2.3. Potencjał kulturowy

Potencjał kulturowy to obiekty zabytkowe, przedmioty kultury materialnej, tradycje, zwyczaje, zdolność do jego zachowania, upowszechniania i udostępniania.

W kontekście potencjału kulturowego zdiagnozowano następujące problemy:

- niedostateczne oznakowanie i wyeksponowanie obiektów zabytkowych;
- brak opracowań dokumentujących historię Nowego Miasta i okolic;
- zanikające dziedzictwo lokalne.

1.2.4. Potencjał ekologiczny

Potencjał ekologiczny to zasoby naturalne, systemy i urządzenia proekologiczne, a także ekoświadomość.

W ramach potencjału ekologicznego wskazano następujące problemy:

- brak przepławki dla ryb na jazie w Nowym Mieście;
- zamulanie zalewu;
- nie objęcie systemem odbioru odpadów osób czasowo zamieszkujących na terenie gminy (m.in. osoby wypoczywające na terenie gminy);
- stare, dzikie wysypiska śmieci w lasach, zaśmiecanie części brzegów rzek;
- szkody rolnicze ze strony dzikiej zwierzyny;
- duża liczba bezdomnych psów;
- niski poziom ekoświadomości;
- zbyt niskie zainteresowanie projektami proekologicznymi (np. odnawialne źródła energii);
- bardzo niski poziom wykorzystania odnawialnych źródeł energii;
- okresowo wzrastająca niska emisja pyłów i gazów, zwłaszcza w Nowym Mieście;
- duże rozproszenie zabudowy części miejscowości utrudniające budowę systemu odprowadzania i oczyszczania ścieków.

1.2.5. Potencjał ludzki

Pojęcie potencjału ludzkiego zawiera przede wszystkim w sobie potencjał demograficzny/biologiczny, także dotyczy kwalifikacji zawodowych.

W ramach pojęcia potencjału ludzkiego zdiagnozowano następujące problemy:

- bierność części osób bezrobotnych w poszukiwaniu pracy;
- niewystarczająca aktywność obywatelska;
- rosnąca bierność społeczna mieszkańców miejscowości odległych od centrum gminy;
- niska aktywność części organizacji pozarządowych w działaniach skierowanych do mieszkańców;
- starzejąca się społeczność gminy.



1.3. Problemy w zakresie gospodarki i promocji

1.3.1. Przedsiębiorczość, rolnictwo, turystyka, rynek pracy, instytucje otoczenia biznesu, polityka gospodarcza i promocja gminy

Problemy zgłoszone w zakresie „gospodarki i promocji Gminy”:

- niska konkurencyjność lokalnych firm ze względu na brak innowacji;
- niewykorzystany potencjał turystyczny gminy;
- bardzo ograniczony lokalny rynek zbytu;

- ograniczenia inwestycyjne ze względu na brak miejscowych planów zagospodarowania przestrzennego;
- brak atrakcyjnych i uzbrojonych terenów inwestycyjnych;
- ograniczona dostępność komunikacyjna ze względu na ograniczenia nośności dróg i mostów;
- mała podaż wykwalifikowanych pracowników na lokalnym rynku pracy;
- ograniczony dostęp do informacji o potencjalnych zewnętrznych źródłach finansowania przedsięwzięć;

- brak punktu weterynaryjnego na terenie gminy;
- ograniczony lokalny rynek zbytu - brak lokalnych firm przetwórczych;
- przeważająca ilość małych, niskotowarowych gospodarstw rolnych;
- niewykorzystany potencjał do prowadzenia produkcji ekologicznej i działalności agroturystycznej.



2. Czynniki rozwojowe

2.1. Czynniki rozwojowe w zakresie zaspokajania potrzeb mieszkańców

W trakcie spotkań warsztatowych uczestnicy identyfikowali czynniki sprzyjające (mocne strony i szanse) oraz niesprzyjające (słabości i zagrożenia) w sferze społecznej gminy. Identyfikacja dokonana została odrębnie dla czynników rozwojowych wewnętrznych (mocne strony i słabości), odnoszących się do gminy (na które gmina w dużym stopniu może wpływać) oraz czynników rozwojowych zewnętrznych (szanse i zagrożenia) odnoszących się do otoczenia gminy (na które gmina nie może wpływać lub może wpływać tylko w bardzo ograniczonym stopniu).

Atuty Gminy	Słabości Gminy
<ul style="list-style-type: none">+ współpraca Gminy z Powiatowym Urzędem Pracy;+ członkostwo gminy w Lokalnej Grupie Działania „Przyjazne Mazowsze”;+ wysoki wskaźnik wyposażenia mieszkań w wodociąg i centralne ogrzewanie;+ funkcjonujący system monitoringu wizyjnego;+ funkcjonujący na terenie gminy Posterunek Policji;+ współpraca z Policją;+ aktywne jednostki Ochotniczej Straży Pożarnej;+ istnienie Straży Gminnej;+ funkcjonujący Ośrodek Zdrowia i Niepubliczny Zespół Zakładów Opieki Zdrowotnej;+ lokalizacja Liceum Ogólnokształcącego i Zasadniczej Szkoły Wielozawodowej w Zespole Szkół im. Integracji Europejskiej w Nowym Mieście;+ systematyczne doposażenie szkół w sprzęt informatyczny;+ działalność „Szkoły dla Rodziców”;+ dostępna oferta zajęć pozalekcyjnych;+ funkcjonowanie Gminnego Ośrodka Kultury oraz Wiejskiego Ośrodka Kultury;+ cykliczna impreza „Jarmark Nowomiejski – od przeszłości do teraźniejszości”;+ działalność Uczniowskiego Klubu Sportowego „Victoria” Nowe Miasto;+ działalność lokalnych organizacji pozarządowych.	<ul style="list-style-type: none">– niewystarczająca liczba miejsc pracy na terenie gminy;– brak podmiotów ekonomii społecznej;– niewystarczające wsparcie osób prowadzących i podejmujących działalność gospodarczą;– zbyt mały zasób mieszkaniowych obiektów komunalnych;– brak systemu odprowadzania i oczyszczania ścieków komunalnych;– brak sieci gazowej;– bardzo niskie wykorzystanie odnawialnych źródeł energii;– brak monitoringu wizyjnego w niektórych szczególnie zagrożonych miejscach;– zbyt mało elementów zwiększających bezpieczeństwo w ruchu drogowym;– słabe zabezpieczenie przeciwpowodziowe;– zły stan techniczny jazów na rzece;– postępujące zamulenie Zalewu Nowomiejskiego;– słabe wyposażenie jednostek zajmujących się ratownictwem (powódź);– bardzo ograniczona oferta specjalistycznych usług medycznych;– brak ośrodka rehabilitacji;– brak obiektów służących opiece nad osobami przewlekle chorymi w stanie terminalnym;– występujące przypadki niedożywienia dzieci i osób dorosłych;– brak żłobków;– słabe wyposażenie stołówek w obiektach oświatowych;– małe zaangażowanie części rodziców w proces kształcenia dzieci;– zbyt mało nowoczesnego sprzętu i pomocy dydaktycznych w obiektach oświatowych;– mała liczba godzin zajęć pozalekcyjnych;– mała liczba przedsiębiorstw, które mogłyby dawać możliwość odbycia efektywnych praktyk zawodowych;– ograniczenia sprzętowe Wiejskiego Ośrodka Kultury powodujące brak możliwości organizowania kursów i kół zainteresowań;– zbyt mało instrumentów i innych elementów



	<p>wyposażenia do efektywnego funkcjonowania Gminnego Ośrodka Kultury;</p> <ul style="list-style-type: none">– zbyt mało nauczycieli muzyki i instruktorów kultury zatrudnionych w ośrodku kultury;– niewystarczająca liczba imprez kulturalnych;– brak świetlic wiejskich w części miejscowości;– zły stan techniczny części obiektów sportowych;– zbyt mało obiektów i urządzeń sportowych i rekreacyjnych;– słaba publiczna komunikacja samochodowa z większymi ośrodkami;– starzejące się społeczeństwo;– wzrastająca liczba dzieci i młodzieży zagrożonych niedostosowaniem społecznym;– brak imprez integrujących mieszkańców w poszczególnych miejscowościach.
Szanse w otoczeniu	Zagrożenia w otoczeniu
<ul style="list-style-type: none">+ rynek pracy w Warszawie;+ rozwój sektora ekonomii społecznej;+ dostępne środki pomocowe na rozpoczęcie i rozwijanie działalności gospodarczej;+ szkolenia zawodowe realizowane przez Powiatowy Urząd Pracy w Płońsku (PUP Krosno);+ dofinansowanie przez PUP Płońsku aktywizacji zawodowej tj. stażu i prac społecznie użytecznych;+ rozwinięta oferta edukacyjna na poziomie średnim i wyższym w Warszawie;+ wspieranie tworzenia i utrzymania miejsc pracy dla osób niepełnosprawnych przez PFRON;+ dostępne kredyty hipoteczne na budowę lub zakup mieszkań;+ ustawowy obowiązek współpracy samorządu terytorialnego z organizacjami pozarządowymi w realizowaniu zadań publicznych;+ rosnący odsetek ludzi wykształconych i poprawa warunków ich zatrudnienia;+ możliwość poprawy stanu zdrowia mieszkańców, dzięki poprawie jakości usług medycznych i realizacji programów profilaktyki zdrowia;+ bliskość szpitala w Płońsku, wraz z przychodniami specjalistycznymi;+ dostępność do lekarzy specjalistów i domów pomocy społecznej.	<ul style="list-style-type: none">– skomplikowane i długotrwałe procedury związane z uzyskiwaniem dotacji na działalność gospodarczą i/lub działalność organizacji pozarządowych;– silna konkurencja dla lokalnych przedsiębiorców ze strony firm zlokalizowanych w Warszawie i w pobliżu;– zbyt niska różnica między wynagrodzeniem minimalnym a zasiłkiem dla bezrobotnych;– niedostateczny poziom dofinansowania placówek służby zdrowia;– kryterium dochodowe ograniczające liczbę osób kwalifikujących się do objęcia pomocą społeczną;– wysokie koszty leczenia poza systemem NFZ;– subwencje oświatowe niepokrywające faktycznych kosztów utrzymania systemu oświaty w gminie.

2.2. Czynniki rozwojowe w zakresie potencjałów i zasobów gminy

W trakcie spotkań warsztatowych uczestnicy identyfikowali czynniki sprzyjające (mocne strony i szanse) oraz niesprzyjające (słabości i zagrożenia) w sferze zasobów i potencjałów gminy. Identyfikacja dokonana została odrębnie dla czynników rozwojowych wewnętrznych (mocne strony i słabości), odnoszących się do gminy (na które gmina w dużym stopniu może wpływać) oraz czynników rozwojowych zewnętrznych (szanse i zagrożenia) odnoszących się do otoczenia gminy (na które gmina nie może wpływać lub może wpływać tylko w bardzo ograniczonym stopniu).



Strategia Rozwoju Gminy Nowe Miasto na lata 2015-2024

Atuty Gminy	Słabości Gminy
<ul style="list-style-type: none">+ lokalizacja części Nadwkrzańskiego Obszaru Chronionego Krajobrazu w części gminy;+ liczne założenia parkowe i aleje oraz pomniki przyrody;+ lokalizacja Zalewu na terenie gminy;+ II klasa czystości wód powierzchniowych+ istniejący wydolny system kanalizacji deszczowej;+ wysoki wskaźnik wyposażenia mieszkań w wodociąg i centralne ogrzewanie;+ funkcjonujący system monitoringu wizyjnego;+ aktywne jednostki Ochotniczej Straży Pożarnej;+ systematyczne doposażenie szkół w sprzęt informatyczny;+ przykłady wykorzystania odnawialnych źródeł energii;+ rozwinięta sieć dróg;+ zrewitalizowana znaczna część Głównego Rynku;+ liczne zabytki;+ współpraca gminy z lokalnymi organizacjami pozarządowymi;+ atrakcyjność turystyczna gminy;+ nowoczesna hala sportowa przy Zespole Szkół w Nowym Mieście;+ funkcjonujące boisko „Orlik” w Nowym Mieście.	<ul style="list-style-type: none">– bariery architektoniczne dla osób niepełnosprawnych i starszych w obiektach użyteczności publicznej i przestrzeniach publicznych;– brak możliwości czerpania wody do celów gaśniczych na Zalewie Nowomiejskim oraz ograniczone możliwości związane z niewydolnością systemu wodociągowego;– niezadowalający stan techniczny obiektu Zespołu Szkół im. Integracji Europejskiej w Nowym Mieście - zawilgocenie piwnic, niezagospodarowane poddasze i piwnice, zły stan techniczny sanitariatów;– przestarzałe systemy ogrzewania obiektów oświatowych i kultury;– wysoka energochłonność budynku Urzędu Gminy;– brak systemu odprowadzania i oczyszczania ścieków komunalnych;– bardzo krótka sieć kanalizacji deszczowej;– brak sieci wodociągowej w niektórych miejscowościach gminy;– przestarzałe technologie na części sieci wodociągowej i niska wydajność stacji uzdatniania wody;– brak sieci gazowej;– zły stan sieci energetycznej;– bardzo niskie wykorzystanie odnawialnych źródeł energii;– brak monitoringu wizyjnego w niektórych szczególnie zagrożonych miejscach;– niski standard i jakość dróg na terenie gminy;– niskie nakłady na utrzymanie dróg;– słabe wyposażenie w infrastrukturę około drogową;– zbyt mała liczba przepraw drogowych przez rzekę Sonę;– zbyt mało elementów zwiększających bezpieczeństwo w ruchu drogowym;– niedowalający stan zabezpieczeń przeciwpowodziowych;– zły stan techniczny jazów na rzece;– postępujące zamulenie Zalewu Nowomiejskiego;– słabe wyposażenie jednostek zajmujących się ratownictwem (powódź);– zły stan techniczny części obiektów sportowych;– przestarzałe wyposażeniu lub braki w wyposażeniu niektórych jednostek Ochotniczej Straży Pożarnej;– brak komunalnych terenów inwestycyjnych;– brak dokumentów planistycznych w zakresie zagospodarowania przestrzennego;– zaniedbane części centrów miejscowości;



Szanse w otoczeniu	Zagrożenia w otoczeniu
<ul style="list-style-type: none">+ dostępne i planowane środki dotacyjne na uruchamianie i rozwój działalności gospodarczej;+ dostępne i planowane środki dotacyjne na rozwój infrastruktury;+ dostępne kredyty hipoteczne na budowę lub zakup mieszkań;+ rozwój sektora ekonomii społecznej;+ szkolenia zawodowe realizowane przez Powiatowy Urząd Pracy (PUP);+ dofinansowanie przez PUP aktywizacji zawodowej tj. stażu i prac społ. użytecznych;+ organizowanie giełd pracy;+ wspieranie tworzenia i utrzymania miejsc pracy dla osób niepełnosprawnych przez PFRON;+ wzrost akceptacji społecznej dla działań zrównoważonego rozwoju;+ istniejące różne programy dotacyjne aktywizujące organizacje pozarządowe.	<ul style="list-style-type: none">- chaotyczna zabudowa;- spore zanieczyszczenie odpadami stałymi przez osoby nieobjęte systemem odbioru odpadów stałych;- brak poszanowania zasad postępowania przyjaznego środowisku u części mieszkańców;- zbyt mała liczba miejsc pracy na terenie gminy i powiatu;- roszczeniowe postawy części mieszkańców;- mała liczba organizacji pozarządowych;- brak analiz historycznych eksponujących wartości kulturowe gminy;- brak miejsc eksponujących dziedzictwo lokalne;- zbyt mało tras i szlaków turystycznych, historycznych, edukacyjnych;- niekorzystne trendy demograficzne – malejąca liczba mieszkańców. <ul style="list-style-type: none">- konkurencja innych ośrodków i regionów w pozyskiwaniu kapitału zewnętrznego;- sztywna interpretacja przepisów dotycząca zagospodarowania przestrzennego – ograniczenia;- niekorzystne (bardzo restrykcyjne) prawo budowlane w zakresie odbioru obiektów budowlanych służących działalności gospodarczej;- zwiększanie zadań zleconych gminom bez odpowiedniego wsparcia finansowego;- skomplikowane procedury uzyskania dotacji zewnętrznych na poprawę stanu technicznego zasobów komunalnych;- rosnące koszty budowy, remontów, modernizacji i utrzymania infrastruktury;- skomplikowane procedury formalno-prawne przygotowywania i realizacji inwestycji budowlanych (np. pozwolenia na budowę, nadzór, geodezja);- wysokie koszty budowy instalacji do wykorzystania odnawialnych źródeł energii;- trudne uwarunkowania uruchamiania i prowadzenia działalności organizacji pozarządowych.

2.3. Czynniki rozwojowe w zakresie gospodarki i promocji gminy

W trakcie spotkań warsztatowych uczestnicy identyfikowali czynniki sprzyjające (mocne strony i szanse) oraz niesprzyjające (słabości i zagrożenia) w sferze gospodarki i promocji gminy. Identyfikacja dokonana została odrębnie dla czynników rozwojowych wewnętrznych (mocne strony i słabości), odnoszących się do gminy (na które gmina w dużym stopniu może wpływać) oraz czynników rozwojowych zewnętrznych (szanse i zagrożenia) odnoszących się do otoczenia gminy (na które gmina nie może wpływać lub może wpływać tylko w bardzo ograniczonym stopniu).



Strategia Rozwoju Gminy Nowe Miasto na lata 2015-2024

Mocne strony Gminy	Słabości Gminy
<ul style="list-style-type: none">+ atrakcyjne dla inwestorów i turystów położenie gminy Nowe Miasto. Odległość z Nowego Miasta do:<ul style="list-style-type: none">✓ Warszawy 60 km;✓ Ciechanowa 27 km;✓ Pułtusza 38 km;✓ Płońska 19 km;✓ Nasielska 14 km;+ lokalizacja części Nadwkrzańskiego Obszaru Chronionego Krajobrazu w części gminy;+ atrakcje turystyczne:<ul style="list-style-type: none">✓ lokalizacja Zalewu na terenie gminy;✓ liczne zabytki;✓ rowerowe szlaki turystyczne;✓ cykliczny Jarmark Nowomiejski;✓ liczne założenia parkowe i aleje oraz pomniki przyrody;✓ dostępne obiekty sportowo-rekreacyjne;✓ urozmaicona rzeźba terenu;✓ duże kompleksy leśne;✓ stosunkowo czyste środowisko np. II klasa czystości wód powierzchniowych;+ funkcjonujące gospodarstwa agroturystyczne;+ rozwinięta sieć dróg;+ współpraca z Lokalną Grupą Działania „Przyjazne Mazowsze”;+ rozwijająca się mikro i mała przedsiębiorczość w szczególności w branżach: handlowej, budowlanej, transportowej, gastronomicznej i stolarskiej.	<ul style="list-style-type: none">- niska siła nabywcza na lokalnym rynku;- w dużej części słabe ekonomicznie gospodarstwa rolne;- brak gospodarstw ekologicznych;- mała liczba gospodarstw agroturystycznych;- brak innowacyjności w większości lokalnych podmiotów;- zbyt mało podmiotów świadczących usługi w branży turystycznej;- brak miejsc eksponujących dziedzictwo lokalne;- brak mapy/przewodnika po atrakcjach turystycznych gminy;- zbyt mało tras i szlaków turystycznych, historycznych, edukacyjnych;- brak systemu odprowadzania i oczyszczania ścieków komunalnych;- bardzo krótka sieć kanalizacji deszczowej;- brak sieci wodociągowej w niektórych miejscowościach gminy;- przestarzałe technologie na części sieci wodociągowej i niska wydajność stacji uzdatniania wody;- brak sieci gazowej;- zły stan sieci energetycznej;- bardzo niskie wykorzystanie odnawialnych źródeł energii;- niski standard i jakość dróg na terenie gminy – ograniczenia nośności dróg i mostów,- zbyt mała liczba przepraw drogowych przez rzekę Sonę;- zły stan techniczny jazów na rzece;- postępujące zamulenie Zalewu Nowomiejskiego;- zły stan techniczny części obiektów sportowych;- brak komunalnych terenów inwestycyjnych;- brak dokumentów planistycznych w zakresie zagospodarowania przestrzennego;- zaniedbane części centrów miejscowości;- chaotyczna zabudowa;- niskie kwalifikacje osób bezrobotnych;- roszczeniowe postawy pracowników;- brak instytucji informujących przedsiębiorców o potencjalnych zewnętrznych źródłach finansowania inwestycji.
Szanse w otoczeniu	Zagrożenia w otoczeniu
<ul style="list-style-type: none">+ dostępne środki dotacyjne na uruchamianie i rozwój działalności gospodarczej;+ rozwój sektora ekonomii społecznej;+ szkolenia zawodowe realizowane przez Powiatowy Urząd Pracy (PUP);	<ul style="list-style-type: none">- skomplikowane procedury formalno-prawne przygotowywania i realizacji inwestycji budowlanych (np. pozwolenia na budowę, nadzór, geodezja);- wysokie koszty budowy instalacji do wykorzystania odnawialnych źródeł energii;- niedostateczna informacja na temat istniejących



Strategia Rozwoju Gminy Nowe Miasto na lata 2015-2024

<ul style="list-style-type: none">+ dofinansowanie przez PUP aktywizacji zawodowej tj. stażu i prac społ. użytecznych;+ możliwość pozyskania środków na rozwój lub uruchomienie działalności gospodarczej w ramach Lokalnej Strategii Rozwoju LGD „Przyjazne Mazowsze”;+ możliwość pozyskania środków na różnicowanie działalności gospodarstw rolnych w ramach Lokalnej Strategii Rozwoju LGD „Przyjazne Mazowsze”;+ wspieranie tworzenia i utrzymania miejsc pracy dla osób niepełnosprawnych przez PFRON;+ dopłaty bezpośrednie (ze środków UE) do gospodarstw rolnych;+ atrakcje turystyczne w najbliższym otoczeniu;+ wzrastający popyt na usługi turystyczne (w tym agroturystyki).	<ul style="list-style-type: none">kredytów i dotacji na inwestycje proekologiczne;– wysokie obciążenia podatkowe przedsiębiorców;– wysokie koszty pracy;– małe wykorzystanie potencjału wzrostu technologii informacyjno-komunikacyjnych (ICT);– sposób przeprowadzania przetargów (zawierania kontraktów) zorientowany na duże przedsiębiorstwa;– silna konkurencja dla lokalnych przedsiębiorców ze strony firm zlokalizowanych w Warszawie i w pobliżu;– zbyt niska różnica między wynagrodzeniem minimalnym a zasiłkiem dla bezrobotnych;– odchodzenie wysoko wykwalifikowanych pracowników do większych ośrodków gospodarczych;– system szkolnictwa zawodowego niespełniający oczekiwań absolwentów i pracodawców;– ograniczone rynki zbytu;– nieopłacalność produkcji rolnej;– bardzo ograniczona dostępność środków pomocowych na rozwój;– niedostateczna pomoc państwa w tworzeniu miejsc pracy;– brak publicznej płaszczyzny kontaktów, konsultacji i współdziałania przedsiębiorców z otoczeniem biznesu i z sektorem publicznym oraz organizacjami pozarządowymi.
---	---



III. STRATEGIA ROZWOJU GMINY NOWE MIASTO

Prace nad strategią były prowadzone przez **Zespół Zadaniowy do opracowania Strategii Rozwoju Gminy Nowe Miasto na lata 2015-2024** powołany Zarządzeniem wewnętrznym nr 24/2015 Wójta Gminy Nowe Miasto z dnia 17.06.2015r., do którego zostało zaproszonych 60 osób reprezentujących partnerów społeczno-gospodarczych Gminy. Praca była realizowana w ramach 3 podzespołów tematycznych:

Podzespół I – do spraw społecznych	Zaspokojenie potrzeb mieszkańców
Podzespół II - do spraw zasobów i potencjałów Gminy	Infrastruktura techniczna, potencjał i ład przestrzenny, potencjał ekologiczny, potencjał ludzki, potencjał kulturowy
Podzespół III - do spraw gospodarczych i promocji Gminy	Gospodarka i promocja Gminy

Poniżej zamieszczono listy obecności ze spotkań poszczególnych podzespołów tematycznych, które w dniu **8 października 2015 roku** formułowały cele strategiczne, cele operacyjne i zadania realizacyjne.

Zespół zadaniowy ds. opracowania Strategii Rozwoju Gminy Nowe Miasto na lata 2015-2014 Podzespół I

1. Danuta Czaplicka – Przewodnicząca Koła Emerytów, Rencistów i Inwalidów w Nowym Mieście.
2. Edyta Jakubowska – Dyrektor Zespołu Szkół im. Integracji Europejskiej w Nowym Mieście.
3. Anna Banaszewska – Dyrektor Przedszkola Samorządowego im. Misia Uszatka w Nowym Mieście.
4. Janusz Prokopczyk – Dyrektor Gminnego Ośrodka Kultury w Nowym Mieście.
5. Bożena Pawlak – pracownik Urzędu Gminy Nowe Miasto.
6. Sławomir Zalewski – Wójt Gminy Nowe Miasto.
7. Jadwiga Zielińska – pracownik Urzędu Gminy Nowe Miasto.
8. Gabriela Podczaska – pracownik socjalny Gminnego Ośrodka Pomocy Społecznej w Nowym Mieście.
9. Mariola Bugalska – Koordynator zespołu zadaniowego ds. opracowania Strategii Rozwoju Gminy Nowe Miasto.
10. Krzysztof Kowalczyk – Trener środowiskowy.
11. Cezary Bandurski – Kierownik NZZOZ „Palium”.
12. Izabela Rulkowska-Kowalska – pracownik Urzędu Gminy Nowe Miasto.

Zespół zadaniowy ds. opracowania Strategii Rozwoju Gminy Nowe Miasto na lata 2015-2014 Podzespół II

1. Danuta Czaplicka – Przewodnicząca Koła Emerytów, Rencistów i Inwalidów w Nowym Mieście.
2. Mariola Bugalska – Koordynator zespołu zadaniowego ds. opracowania Strategii Rozwoju Gminy Nowe Miasto.
3. Edyta Jakubowska – Dyrektor Zespołu Szkół im. Integracji Europejskiej w Nowym Mieście.
4. Juliusz Wardzyński – pracownik Urzędu Gminy Nowe Miasto.
5. Dorota Kiepas – przedstawiciel rolników.
6. Elżbieta Szymańska – pracownik Urzędu Gminy Nowe Miasto.
7. Gabriela Gizińska - pracownik Urzędu Gminy Nowe Miasto.
8. Elżbieta Giżyńska - pracownik Urzędu Gminy Nowe Miasto.
9. Janusz Prokopczyk – Dyrektor Gminnego Ośrodka Kultury w Nowym Mieście.
10. Witold Nawrocki – właściciel gospodarstwa agroturystycznego „6-Dębów”.
11. Izabela Rulkowska-Kowalska – pracownik Urzędu Gminy Nowe Miasto.

Zespół zadaniowy ds. opracowania Strategii Rozwoju Gminy Nowe Miasto na lata 2015-2014 Podzespół III

1. Mariola Bugalska – Koordynator zespołu zadaniowego ds. opracowania Strategii Rozwoju Gminy Nowe Miasto.



1. Wprowadzenie

Gmina jest wspólnotą samorządową tworzoną z mocy prawa przez mieszkańców, w którym spletają się złożone procesy społeczno-gospodarcze przebiegające w środowisku naturalnym i w określonej przestrzeni.

Zaspokajanie potrzeb mieszkańców, rozwijanie infrastruktury technicznej i społecznej, ochrona środowiska naturalnego oraz rozwój gospodarczy warunkowane są wieloma czynnikami zewnętrznymi i wewnętrznymi.

Gmina jest instytucją, która jest ustawowo odpowiedzialna za zarządzanie określonym kompleksem przestrzenno-terytorialnym i sferami życia publicznego – za prowadzenie polityki rozwoju. W ustawie z dnia 6 grudnia 2006 r. o zasadach prowadzenia polityki rozwoju w Art. 2. wskazuje się, że „Przez politykę rozwoju rozumie się zespół wzajemnie powiązanych działań podejmowanych i realizowanych w celu zapewnienia trwałego i zrównoważonego rozwoju kraju, spójności społeczno-gospodarczej regionalnej i przestrzennej, podnoszenia konkurencyjności gospodarki oraz tworzenia nowych miejsc pracy w skali krajowej, regionalnej lub **lokalnej**”³⁸. W art.3 jest mowa o tym, kto ma prowadzić politykę rozwoju. I tak:

- w skali kraju – Rada Ministrów;
- w skali regionu – samorząd województwa;
- w skali lokalnej – samorząd powiatowy i gminny.

Zatem można przyjąć, że strategię rozwoju opracowuje się dla instytucji, które dostarczają usługi publiczne oraz inicjują i wspierają działania związane ze współdziałaniem partnerów społecznych w tych zakresach. Dokumenty takie winny spełniać standardy stosowane przez instytucje zarządzające środkami strukturalnymi UE. Głównymi standardami są: prowadzenie pracy z udziałem partnerów społecznych/interesariuszy oraz zgodność z wymaganiami wynikającymi z metodologii Zarządzania Cyklem Projektu (Project Cycle Management), przyjętej przez Komisję Europejską. Strategie mogą być opracowywane, jako całkowicie nowe lub aktualizacje istniejących dokumentów. W przypadku jednostek samorządu terytorialnego rekomendowane jest opracowywanie strategii zgodnie

z zasadami zrównoważonego rozwoju. Strategie rozwoju mają charakter ogólny i są nadrzędne w stosunku do pozostałych dokumentów planistycznych danej instytucji.

Biorąc powyższe pod uwagę władze Gminy podjęły decyzję o aktualizacji Strategii Rozwoju Gminy. Od lutego br. trwały prace analityczne (desk research), następnie konsultacje społeczne, pracował Zespół Zadaniowy do opracowania aktualizacji strategii, odbywały się warsztaty diagnostyczno-projektowe z udziałem mieszkańców, reprezentantów instytucji, organizacji i innych podmiotów działających w Gminie.

Przy formułowaniu celów strategicznych uwzględnione zostały występujące uwarunkowania zawarte m.in. w diagnozie ilościowej i diagnozie jakościowej sytuacji społeczno-gospodarczej w Gminie Nowe Miasto oraz Raporcie z badania ankietowego.

Cele strategiczne dotyczą spraw, co do których gmina i partnerzy społeczni, każdy w zakresie swoich kompetencji, mogą podejmować autonomiczne działania. Autonomiczność działań oznacza, że gmina i partnerzy społeczni mają do tego prawo i nie są uwarunkowani decyzjami zewnętrznymi podejmowanymi poza gminą.

Proponowane w strategii cele i zadania służące ich realizacji, obejmują wszystkie sfery życia i funkcjonowania gminy. W pracach nad strategią wyodrębnione zostały trzy sfery funkcjonowania gminy prezentowane poniżej:

1. Sfera społeczna,
2. Sfera potencjałów i zasobów gminy,
3. Gospodarka i promocja gminy.

Tym samym Strategia Rozwoju Gminy Nowe Miasto na lata 2015-2024 jest dokumentem kierunkowym, swoistą mapą drogową, stanowiącą podstawę do podejmowania skoordynowanych działań przez wszystkich partnerów społecznych gminy.

³⁸Dz. U. 2006 Nr 227 poz. 1658 z późn. zm.



Pozwala to na kompleksowe ujęcie zrównoważonego rozwoju gminy. Kompleksowe podejście, będące cechą planowania strategicznego powoduje, iż realizacja tak określonej strategii jest wspólnym zadaniem władz samorządowych i wszystkich partnerów społecznych w gminie.

Dokument Strategii Rozwoju Gminy Nowe Miasto na lata 2015-2024 składa się z następujących elementów (opracowań):

1. **Strategia Rozwoju Gminy Nowe Miasto na lata 2015-2024– Diagnoza ilościowa sytuacji społeczno-gospodarczej Gminy Nowe Miasto.**
2. **Strategia Rozwoju Gminy Nowe Miasto na lata 2015-2024– Diagnoza jakościowa sytuacji społeczno-gospodarczej Gminy Nowe Miasto**, wraz z Raportem z wynikami badań przeprowadzonych wśród mieszkańców Gminy w dniach 12.06.2015 do 25.06.2015r.
3. **Strategia Rozwoju Gminy Nowe Miasto na lata 2015-2024.**
4. **Wdrożenie Strategii Rozwoju Gminy Nowe Miasto na lata 2015-2024.**

Bardzo ważnym aspektem jest uspołecznienie procesu opracowania i wdrażania strategii przy udziale wszystkich głównych partnerów społecznych.

Do realizacji strategii niezbędne będzie podejmowanie działań:

- samodzielnych przez władze gminy,
- samodzielnych przez podmioty sektora prywatnego,
- samodzielnych przez organizacje pozarządowe,
- indywidualnych przez mieszkańców i ich nieformalne grupy i środowiska,
- wspólnych z udziałem partnerów z różnych sektorów (publicznego, prywatnego i pozarządowego).

Wynika z tego, iż bardzo ważnym, a jednocześnie trudnym zadaniem będzie zaangażowanie wszystkich kluczowych dla rozwoju gminy partnerów społecznych. Powodzenie w tym zakresie jest uzależnione od zdolności do wzajemnej komunikacji, radzenia sobie z różnicami interesów poszczególnych partnerów i grup, wspólnego definiowania problemów i celów, a następnie wspólnych przedsięwzięć.

W okresie wdrażania strategii władze gminy mogą występować w różnych rolach, w tym jako:

- bezpośredni samodzielny realizator działań,
- inicjator i animator działań,
- uczestnik działań podejmowanych wspólnie z innymi partnerami,
- wspierający organizacyjnie, technicznie i finansowo działania podejmowane przez partnerów lokalnych,
- administrator centrum lokalnej informacji i komunikacji w gminie.

Wdrożenie strategii przez władze gminy wymaga stosowania operacyjnych narzędzi planistycznych, pozwalających na podjęcie ostatecznych decyzji, które działania i przy jakich zaangażowanych środkach własnych oraz zewnętrznych będą realizowane. Tymi narzędziami władz gminy będą:

- wieloletni plan inwestycyjny,
- miejscowe plany zagospodarowania przestrzennego,
- budżet gminy (budżet obywatelski),
- konkretne projekty i programy,
- aplikacje o zewnętrzne źródła dofinansowania,
- polityki szczegółowe gminy (stanowiące zbiór spójnych zasad odnoszących się do określonej dziedziny życia/funkcjonowania gminy), pozwalające podejmować powtarzalne decyzje według tych samych kryteriów,
- zadania wyznaczane urzędnikom gminy i jednostkom podległym gminie.

Planowanie i wdrażanie strategii w opisany powyżej sposób daje szansę świadomego wpływania na długookresowe procesy społeczne, gospodarcze, przyrodnicze i przestrzenne. Pozwoli to na zarządzanie rozwojem w kolejnych kadencjach i ponad występującymi w środowisku lokalnym naturalnymi konfliktami interesów.



2. Założenia strategii

Założenia stanowią warunki brzegowe niezbędne do prawidłowego sformułowania strategii rozwoju i były określane na początku jej powstawania.

Założenia dotyczące dokumentu strategii:

1. Perspektywa planowania: **2024 rok**.
2. Decyzje zawarte w strategii rozwoju będą służyły mieszkańcom gminy.
3. Strategia będzie najogólniejszym dokumentem planistycznym gminy i tym samym wraz ze Studium uwarunkowań i kierunków zagospodarowania przestrzennego będzie nadrzędna w stosunku do pozostałych dokumentów przyjętych przez Władze gminy.
4. Strategia będzie spójna z zamierzeniami zewnętrznych dokumentów planistycznych.
5. Zadaniem strategii jest ułatwienie władzom samorządowym utrzymania głównych, długookresowych celów rozwoju gminy.
6. Strategia będzie wskazywała zadania wspólne partnerów społecznych.
7. Realizacją strategii będą kierowały władze wykonawcze gminy.

Założenia dotyczące procesu pracy nad opracowaniem dokumentu strategii:

1. Strategia opracowywana jest z udziałem przedstawicieli społeczności lokalnej (interesariuszy).

Założenia dotyczące zrównoważonego rozwoju:

Zgodnie z ustawą Prawo Ochrony Środowiska, zrównoważony rozwój oznacza integrację działań politycznych, gospodarczych oraz społecznych, z zachowaniem równowagi i trwałości podstawowych procesów przyrodniczych.

1. Przygotowanie strategii i jej realizacja będzie uwzględniała zasady zrównoważonego rozwoju.

Termin „zrównoważony rozwój” oznacza:

1. Zachowanie szansy dla przyszłych pokoleń na realizację ich potrzeb.
2. Poszanowanie zasobów ze względu na ich ograniczoność.
3. Harmonizowanie ekologicznych, społecznych i ekonomicznych celów rozwoju.
4. Długookresowe podejście do analizowania, planowania i urzeczywistniania celów rozwoju.



3. Misja gminy

Misja to opis wizji gminy (najczęściej jednozdaniowy) zawierający główne pola aktywności w przyszłości, stanowiący najogólniejszy cel gminy.

Misję Gminy Nowe Miasto określono w perspektywie do roku 2024.

Gmina Nowe Miasto to malowniczy zakątek Mazowsza wkomponowany w Nadwkrzański Obszar Chronionego Krajobrazu oraz Zielone Płuca Europy z pięknym Zalewem Nowomiejskim, rolniczą szachownicą pól i bezkresnymi lasami, zapewniająca swoim mieszkańcom coraz wyższą jakość życia poprzez zrównoważony rozwój całego obszaru gminy, jednocześnie przygotowana i otwarta na przyjęcie turystów i inwestorów.

Misja spełnia ważne funkcje w okresie wdrażania strategii, w tym:

- pozwala koncentrować się na priorytetowych, długookresowych celach,
- pozwala planować i koordynować działania partnerów rozwoju lokalnego zgodnie z długookresowymi celami,
- wspiera motywację i integrację mieszkańców, wzmacniając ich identyfikację z gminą,
- promuje gminę w otoczeniu, zwiększa zainteresowanie, w szczególności wobec potencjalnych inwestorów i wobec odbiorców oferty gminy.



4. Cele Gminy Nowe Miasto

4.1. Cele strategiczne

Cele strategiczne określone są do roku 2024 i służą realizacji wizji gminy.

Cele strategiczne określają rezultaty o zasadniczym znaczeniu w długiej perspektywie oraz kierunkują działania na rzeczy właściwe dla koncepcji rozwoju gminy. Cele strategiczne związane są z decyzjami dotyczącymi utrzymania lub zmiany wykorzystania zasobów gminy, w tym również zasobów będących w dyspozycji sektora prywatnego i pozarządowego. Przypisane im **cele operacyjne** wyznaczają kierunki działań, co do przedsięwzięć właściwych dla rozwoju gminy.

Cele strategiczne i operacyjne gminy powstały na podstawie oceny aktualnej sytuacji uwzględniającej zidentyfikowane w uświadomionym procesie pracy problemy i czynniki wewnętrzne wpływające na możliwość rozwoju gminy (słabe i mocne strony) oraz zewnętrzne (szanse i zagrożenia w otoczeniu).

Cele strategiczne zostały opracowane w 3 głównych wyznaczonych wcześniej obszarach funkcjonowania gminy. Cele strategiczne w podziale na obszary prezentują się następująco:

Obszar: Zaspokojenie potrzeb mieszkańców.

1. Poprawa warunków i jakości życia mieszkańców gminy.

Obszar: Zasoby i potencjały gminy.

2. Poprawa stanu rozwoju zasobów technicznych gminy.
3. Uporządkowana gospodarka przestrzenna gminy.
4. Zachowany i wykorzystany potencjał kulturowy gminy.
5. Poprawa stanu środowiska naturalnego gminy.
6. Poprawa poziomu rozwoju kapitału ludzkiego i społecznego gminy.

Obszar: Gospodarka i promocja gminy.

7. Wzrost potencjału gospodarczego gminy.

Osiąganie celów w sferze gospodarczej jest zadaniem, które mogą realizować tylko podmioty działające w sferze gospodarczej. Zadania gminy dotyczą przede wszystkim tworzenia warunków do działalności gospodarczej, wspierania podmiotów przez odpowiednią politykę i promocję gminy. Ważnym elementem wsparcia będą również działania związane z planowaniem przestrzennym i rozwojem infrastruktury technicznej na terenach wykorzystywanych i możliwych do wykorzystania do celów gospodarczych.

Cele strategiczne w sferze gospodarczej powinny wpływać na decyzje podejmowane przez wszystkie podmioty działające w gminie oraz przyszłych inwestorów zewnętrznych i wewnętrznych.



4.2. Drzewo celów strategicznych

Misja:

Gmina Nowe Miasto to malowniczy zakątek Mazowsza wkomponowany w Nadwkrzański Obszar Chronionego Krajobrazu oraz Zielone Płuca Europy z pięknym Zalewem Nowomiejskim, rolniczą szachownicą pól i bezkresnymi lasami, zapewniająca swoim mieszkańcom coraz wyższą jakość życia poprzez zrównoważony rozwój całego obszaru gminy, jednocześnie przygotowana i otwarta na przyjęcie turystów i inwestorów.

Cele strategiczne	Cele operacyjne
1. Poprawa warunków i jakości życia mieszkańców gminy.	1.1. Obniżenie poziomu bezrobocia 1.2. Zabezpieczenie możliwości schronienia osobom będącym w trudnej sytuacji życiowej. 1.3. Poprawa standardu zamieszkiwania. 1.4. Poprawa stanu bezpieczeństwa. 1.5. Zwiększenie dostępności badań diagnostycznych i konsultacji specjalistycznych. 1.6. Ograniczenie zjawisk patologicznych w rodzinach. 1.7. Poprawa dostępu do usług rehabilitacyjnych. 1.8. Poprawa jakości życia osób wymagających opieki. 1.9. Poprawa dostępności i jakości edukacji na terenie gminy. 1.10. Ograniczenie zjawiska wykluczenia cyfrowego. 1.11. Poprawa warunków do uprawiania sportu i rekreacji. 1.12. Szeroka i atrakcyjna oferta zajęć i imprez kulturalnych. 1.13. Zachowanie dziedzictwa lokalnego. 1.14. Podniesienie poziomu aktywności społecznej i integracji mieszkańców
2. Poprawa stanu rozwoju zasobów technicznych gminy.	2.1. Dostosowanie obiektów użyteczności publicznej do potrzeb użytkowników 2.2. Poprawa zabezpieczenia powodziowego na terenie gminy. 2.3. Rozwijanie infrastruktury turystycznej i sportowo-rekreacyjnej. 2.4. Poprawa stanu infrastruktury wodno-kanalizacyjnej. 2.5. Gazyfikacja gminy. 2.6. Poprawa dostępności komunikacyjnej gminy. 2.7. Poprawa stanu zabezpieczenia przeciwpożarowego.
3. Uporządkowana gospodarka przestrzenna gminy.	3.1. Dostępne komunalne tereny inwestycyjne. 3.2. Dysponowanie miejscowymi planami zagospodarowania przestrzennego. 3.3. Poprawa stanu zagospodarowania centrów miejscowości.
4. Zachowany i wykorzystany potencjał kulturowy gminy.	4.1. Zachowane i wyeksponowane dziedzictwo kulturowe
5. Poprawa stanu środowiska naturalnego gminy.	5.1. Zwiększenie potencjału ekologicznego Zalewu Nowomiejskiego. 5.2. Zmniejszenie zanieczyszczenia środowiska odpadami stałymi.



Strategia Rozwoju Gminy Nowe Miasto na lata 2015-2024

	5.3. Zwiększenie wykorzystania akceptowalnych społecznie odnawialnych źródeł energii
	5.4. Ograniczenie niskiej emisji pyłów i gazów w Nowym Mieście.
	5.5. Ograniczenie zjawiska bezdomności psów.
	5.6. Ograniczenie szkód rolniczych ze strony dzikiej zwierzyny.
6. Poprawa poziomu rozwoju kapitału ludzkiego i społecznego gminy.	6.1. Ograniczenie negatywnych zjawisk demograficznych.
	6.2. Wzrost aktywności zawodowej osób bezrobotnych.
	6.3. Podwyższenie poziomu aktywności społecznej mieszkańców.
7. Wzrost potencjału gospodarczego gminy.	7.1. Dysponowanie spójną ofertą dla przedsiębiorstw.
	7.2. Efektywna promocja gospodarcza gminy.
	7.3. Rozwinięta spójna oferta turystyczna.
	7.4. Zwiększenie wykorzystania potencjału rolniczego gminy.



Strategia Rozwoju Gminy Nowe Miasto na lata 2015-2024

4.3. Zadania realizacyjne dla poszczególnych celów operacyjnych

Obszar: Zaspokojenie potrzeb mieszkańców	
Cel strategiczny nr 1: Poprawa warunków i jakości życia mieszkańców gminy	
Cele operacyjne	Zadania realizacyjne
1.1. Obniżenie poziomu bezrobocia	1.1.1. Aktywizacja osób bezrobotnych w kierunku poszukiwania pracy; (współorganizowanie kursów, szkoleń, doradztwa). 1.1.2. Wspieranie osób prowadzących i podejmujących działalność gospodarczą. 1.1.3. Rozwój infrastruktury technicznej. 1.1.4. Przygotowywanie i pozyskiwanie terenów inwestycyjnych. 1.1.5. Propagowanie i wspieranie powstawania podmiotów ekonomii społecznej. 1.1.6. Współpraca gminy z Powiatowym Urzędem Pracy w zakresie przekazywania informacji o ofertach pracy, ofertach szkoleń i innych. 1.1.7. Współpraca z Lokalną Grupą Działania „Przyjazne Mazowsze” m.in. przekazywanie informacji.
1.2. Zabezpieczenie możliwości schronienia osobom będącym w trudnej sytuacji życiowej.	1.2.1. Pozyskanie mieszkań socjalnych poprzez adaptację niezagospodarowanych zasobów. 1.2.2. Budowa mieszkań socjalnych.
1.3. Poprawa standardu zamieszkiwania.	1.3.1. Budowa systemu odprowadzania i oczyszczania ścieków. 1.3.2. Modernizacja i rozbudowa sieci wodociągowej. 1.3.3. Budowa sieci gazowej. 1.3.4. Współpraca z mieszkańcami w zakresie wykorzystywania odnawialnych źródeł energii. 1.3.5. Konsekwentne interweniowanie w sprawie modernizacji sieci energetycznej.
1.4. Poprawa stanu bezpieczeństwa.	1.4.1. Rozwijanie i modernizowanie systemu monitoringu wizyjnego. 1.4.2. Współpraca z Policją. 1.4.3. Aktywizacja działań Straży Gminnej. 1.4.4. Prowadzenie działań prewencyjnych z Policją, Strażą Gminną i Strażą Pożarną (dla dzieci, młodzieży i dorosłych). 1.4.5. Budowa miasteczka ruchu drogowego dla dzieci i młodzieży. 1.4.6. Podejmowanie działań w celu spowalniania ruchu, ułatwiania i zabezpieczania przejść przez drogi. 1.4.7. Modernizacja istniejących jazów na rzece. 1.4.8. Odmulanie i oczyszczanie zalewu. 1.4.9. Powiększanie zalewu. 1.4.10. Budowa wałów ochronnych przy zalewie. 1.4.11. Systematyczne uzupełnianie wyposażenia ratunkowego (przeciwpowodziowego) oraz szkolenia.
1.5. Zwiększenie dostępności badań	1.5.1. Współpraca w zakresie prowadzenia okresowych badań diagnostycznych i konsultacji



Strategia Rozwoju Gminy Nowe Miasto na lata 2015-2024

Obszar: Zaspokojenie potrzeb mieszkańców

Cel strategiczny nr 1: Poprawa warunków i jakości życia mieszkańców gminy

Cele operacyjne	Zadania realizacyjne
diagnostycznych i konsultacji specjalistycznych.	specjalistycznych.
1.6. Ograniczenie zjawisk patologicznych w rodzinach.	1.6.1. Modernizacja i doposażanie stołówek w szkole i przedszkolu. 1.6.2. Prowadzenie dożywiania dzieci w szkole i przedszkolu. 1.6.3. Tworzenie możliwości dożywiania osób dorosłych. 1.6.4. Prowadzenie pedagogizacji rodziców, kontynuowanie i rozszerzanie działalności „Szkoły dla Rodziców”, 1.6.5. Propagowanie zdrowego stylu życia. 1.6.6. Wspieranie profilaktyki uzależnień.
1.7. Poprawa dostępu do usług rehabilitacyjnych.	1.7.1. Uruchomienie gminnego ośrodka rehabilitacji. 1.7.2. Wspieranie podmiotów opieki zdrowotnej w organizowaniu pracowni rehabilitacji.
1.8. Poprawa jakości życia osób wymagających opieki.	1.8.1. Likwidowanie barier architektonicznych w obiektach użyteczności publicznej i w przestrzeni publicznej. 1.8.2. Aktywizowanie środowiska seniorów. 1.8.3. Rozszerzanie zasięgu oferty spędzania czasu dla osób starszych. 1.8.4. Współpraca z domami pomocy społecznej i zakładami opieki zdrowotnej w celu zapewnienia opieki dla osób starszych, przewlekle i nieuleczalnie chorych. 1.8.5. Współpraca z sąsiednimi gminami w zakresie tworzenia instytucjonalnych form pomocy społecznej. 1.8.6. Tworzenie warunków dla powstawania grup samopomocowych dla osób uzależnionych, niedostosowanych społecznie i innych osób potrzebujących wsparcia. 1.8.7. Wspieranie powstawania wolontariatu.
1.9. Poprawa dostępności i jakości edukacji na terenie gminy.	1.9.1. Wyrównywanie możliwości rozwoju indywidualnego i warunków kształcenia dzieci na terenie gminy. 1.9.2. Systematyczne doposażanie placówek oświatowych w sprzęt i pomoce dydaktyczne. 1.9.3. Modernizacja i termomodernizacja bazy placówek oświatowych. 1.9.4. Współpraca z przedsiębiorcami w zakresie podnoszenia jakości praktyk zawodowych. 1.9.5. Kontynuowanie współpracy z przedsiębiorstwami spoza terenu gminy w zakresie organizacji praktyk zawodowych. 1.9.6. Prowadzenie pedagogizacji rodziców, kontynuowanie i rozszerzanie działalności „Szkoły dla Rodziców”; 1.9.7. Wprowadzenie dodatkowych kursów autobusów szkolnych dla dzieci korzystających z oferty zajęć pozaszkolnych. 1.9.8. Rozszerzanie oferty zajęć pozaszkolnych.



Strategia Rozwoju Gminy Nowe Miasto na lata 2015-2024

Obszar: Zaspokojenie potrzeb mieszkańców

Cel strategiczny nr 1: Poprawa warunków i jakości życia mieszkańców gminy

Cele operacyjne	Zadania realizacyjne
	1.9.9. Stworzenie oferty edukacyjnej dla dorosłych we współpracy z instytucjami oświatowymi, organizacjami pozarządowymi i innymi podmiotami funkcjonującymi w systemie oświaty. 1.9.10. Dopuszczanie Wiejskiego Ośrodka Kultury w sprzęt i urządzenia umożliwiające organizację kursów i kół zainteresowań.
1.10. Ograniczenie zjawiska wykluczenia cyfrowego.	1.10.1. Rozwijanie infrastruktury teleinformatycznej np. tworzenie nieodpłatnych punktów dostępu do internetu. 1.10.2. Organizowanie szkoleń, kursów z zakresu obsługi komputerów i korzystania z internetu dla osób dorosłych.
1.11. Poprawa warunków do uprawiania sportu i rekreacji.	1.11.1. Rozbudowa infrastruktury rekreacyjno-sportowej na terenie całej gminy. 1.11.2. Rozwijanie infrastruktury rekreacyjnej, sportowej i turystycznej wokół zalewu i na terenach zielonych. 1.11.3. Modernizacja istniejących obiektów sportowych. 1.11.4. Poszerzanie oferty imprez sportowych i rekreacyjnych.
1.12. Szeroka i atrakcyjna oferta zajęć i imprez kulturalnych.	1.12.1. Remont i adaptacja oraz wyposażenie pomieszczeń szkolnych z przeznaczeniem na prowadzenie zajęć muzycznych. 1.12.2. Dopuszczanie Gminnego Ośrodka Kultury (w tym biblioteki), Wiejskiego Ośrodka Kultury i wiejskich świetlic w sprzęt techniczny oraz muzyczny. 1.12.3. Poszerzanie oferty zajęć w Gminnym Ośrodku Kultury. 1.12.4. Zwiększanie ilości imprez kulturalnych na terenie gminy. 1.12.5. Budowa świetlic wiejskich.
1.13. Zachowanie dziedzictwa lokalnego.	1.13.1. Organizowanie i wspieranie nowych form kultywujących tradycje lokalne. 1.13.2. Kontynuacja organizacji „Jarmarku Nowomiejskiego – Od przeszłości do teraźniejszości”. 1.13.3. Wspieranie dotychczasowych form i organizacji kultywujących tradycje lokalne.
1.14. Podniesienie poziomu aktywności społecznej i integracji mieszkańców	1.14.1. Aktywizacja organizacji społecznych m.in. poprzez zlecenie realizacji zadań własnych gminy. 1.14.2. Podnoszenie świadomości obywatelskiej, propagowanie postaw obywatelskich. 1.14.3. Organizacja imprez integrujących mieszkańców w poszczególnych miejscowościach we współpracy z radami sołectwami.



Strategia Rozwoju Gminy Nowe Miasto na lata 2015-2024

Obszar: Zasoby i potencjały gminy

Cel strategiczny nr 2: Poprawa stanu rozwoju zasobów technicznych gminy

Cele operacyjne	Zadania realizacyjne
2.1. Dostosowanie obiektów użyteczności publicznej do potrzeb użytkowników	2.1.1. Modernizacja obiektu szkoły w Nowym Mieście wraz z adaptacją poddasza i piwnic na cele oświatowe. 2.1.2. Kontynuacja modernizacji m.in. systemu ogrzewania placówek oświatowych (przedszkole, szkoły i domy nauczyciela). 2.1.3. Rozbudowa i dokończenie termomodernizacji obiektu urzędu gminy.
2.2. Poprawa zabezpieczenia powodziowego na terenie gminy.	2.2.1. Odmulanie i pogłębienie Zalewu Nowomiejskiego. 2.2.2. Modernizacja istniejących jazów na rzece, w tym modernizacja i rozbudowa jazu na Zalewie Nowomiejskim. 2.2.3. Powiększanie Zalewu Nowomiejskiego. 2.2.4. Budowa wałów ochronnych przy zalewie.
2.3. Rozwijanie infrastruktury turystycznej i sportowo-rekreacyjnej.	2.3.1. Budowa infrastruktury turystycznej i rekreacyjnej nad zalewem (m.in. miejsca do wodowania łodzi, organizacja kąpielisk, budowa mariny, stworzenie miejsca do organizacji imprez plenerowych). 2.3.2. Modernizacja istniejących boisk sportowych oraz budowa nowych obiektów i elementów infrastruktury sportowej.
2.4. Poprawa stanu infrastruktury wodno-kanalizacyjnej.	2.4.1. Budowa sieci kanalizacyjnych i oczyszczalni ścieków komunalnych. 2.4.2. Wspieranie budowy przydomowych oczyszczalni ścieków w miejscach gdzie nie można wybudować sieci. 2.4.3. Modernizacja i rozbudowa sieci kanalizacji deszczowej. 2.4.4. Modernizacja istniejącej sieci wodociągowej oraz rozbudowa sieci wodociągowej i stacji uzdatniania wody. 2.4.5. Budowa sanitariatów publicznych.
2.5. Gazyfikacja gminy	2.5.1. Opracowanie koncepcji gazyfikacji gminy 2.5.2. Uruchomienie inwestycji budowy sieci. 2.5.3. Współpraca z sąsiednimi gminami.
2.6. Poprawa dostępności komunikacyjnej gminy	2.6.1. Budowa mostu przez rzekę Sonę na południe od Nowego Miasta (Grabie). 2.6.2. Przebudowa dróg gminnych, budowa chodników oraz oświetlenia ulicznego. 2.6.3. Budowa parkingów i miejsc postojowych. 2.6.4. Współpraca ze Starostwem Powiatowym w zakresie poprawy stanu infrastruktury drogowej.
2.7. Poprawa stanu zabezpieczenia przeciwpożarowego.	2.7.1. Systematyczne doposażanie jednostek OSP w sprzęt ratowniczy. 2.7.2. Zorganizowanie miejsc do czerpania wody dla celów gaśniczych.



Strategia Rozwoju Gminy Nowe Miasto na lata 2015-2024

Obszar: Zasoby i potencjały gminy

Cel strategiczny nr 3: Uporządkowana gospodarka przestrzenna gminy

Cele operacyjne	Zadania realizacyjne
3.1. Dostępne komunalne tereny inwestycyjne.	3.1.1. Pozyskanie terenów pod inwestycje. 3.1.2. Uzbrajanie terenów inwestycyjnych.
3.2. Dysponowanie miejscowymi planami zagospodarowania przestrzennego.	3.2.1. Opracowywanie Miejscowych Planów Zagospodarowania Przestrzennego.
3.3. Poprawa stanu zagospodarowania centrów miejscowości.	3.3.1. Dokończenie zagospodarowania Głównego Rynku i Zielonego Rynku w Nowym Mieście. 3.3.2. Rozbudowa targowiska. 3.3.3. Kreowanie i zagospodarowanie centrów miejscowości. 3.3.4. Budowa świetlic wiejskich.

Obszar: Zasoby i potencjały gminy

Cel strategiczny nr 4: Zachowany i wykorzystany potencjał kulturowy gminy

Cele operacyjne	Zadania realizacyjne
4.1. Zachowane i wyeksponowane dziedzictwo kulturowe	4.1.1. Przeprowadzenie badań i analiz historycznych eksponujących wartości kulturowe gminy. 4.1.2. Publikacja opracowań dokumentujących historię Nowego Miasta i okolic. 4.1.3. Organizacja miejsca eksponującego dziedzictwo historyczne i kulturowe gminy (np. mini park historyczny). 4.1.4. Stworzenie i oznakowanie szlaków/tras historycznych. 4.1.5. Restaurowanie zabytków. Konserwacja parków i alei. 4.1.6. Współdziałanie w partnerstwie publiczno-prywatnym w zakresie realizacji zadań związanych z zachowaniem dziedzictwa kulturowego i edukacji historycznej.



Strategia Rozwoju Gminy Nowe Miasto na lata 2015-2024

Obszar: Zasoby i potencjały gminy

Cel strategiczny nr 5: Poprawa stanu środowiska naturalnego gminy

Cele operacyjne	Zadania realizacyjne
5.1. Zwiększenie potencjału ekologicznego Zalewu Nowomiejskiego.	5.1.1. Budowa przepławki dla ryb na jazie w Nowym Mieście. 5.1.2. Systematyczne odmulanie Zalewu Nowomiejskiego. 5.1.3. Wytyczenie i oznakowanie przyrodniczej ścieżki edukacyjnej wokół Zalewu Nowomiejskiego.
5.2. Zmniejszenie zanieczyszczenia środowiska odpadami stałymi.	5.2.1. Realizowanie działań podnoszących poziom świadomości ekologicznej mieszkańców i turystów. 5.2.2. Prowadzenie edukacji ekologicznej dla wszystkich grup wiekowych. 5.2.3. Konsekwentne egzekwowanie uczestnictwa w systemie odbioru odpadów stałych. 5.2.4. Monitorowanie stanu zaśmiecenia środowiska. 5.2.5. Likwidowanie dzikich wysypisk śmieci. 5.2.6. Organizacja punktu selektywnej zbiórki odpadów komunalnych. 5.2.7. Wymiana pokryć dachowych z azbestu.
5.3. Zwiększenie wykorzystania akceptowalnych społecznie odnawialnych źródeł energii	5.3.1. Instalowanie systemów wykorzystujących odnawialne źródła energii (OZE) w obiektach użyteczności publicznej. 5.3.2. Propagowanie wykorzystania OZE w budynkach prywatnych.
5.4. Ograniczenie niskiej emisji pyłów i gazów w Nowym Mieście.	5.4.1. Wymiana systemów ogrzewania obiektów użyteczności publicznej.
5.5. Ograniczenie zjawiska bezdomności psów.	5.5.1. Prowadzenie działań edukacyjnych. 5.5.2. Odławianie bezdomnych psów.
5.6. Ograniczenie szkód rolniczych ze strony dzikiej zwierzyny.	5.6.1. Wpływanie na zwiększanie planów odstrzału dzikich zwierząt. 5.6.2. Współpraca z Izbą Rolniczą w zakresie ograniczenia szkód (wspólne występowanie do Kół Łowieckich). 5.6.3. Propagowanie działań prewencyjnych zabezpieczających przed szkodami ze strony dzikiej zwierzyny.



Strategia Rozwoju Gminy Nowe Miasto na lata 2015-2024

Obszar: Zasoby i potencjały gminy

Cel strategiczny nr 6: Poprawa poziomu rozwoju kapitału ludzkiego i społecznego gminy

Cele operacyjne	Zadania realizacyjne
6.1. Ograniczenie negatywnych zjawisk demograficznych	6.1.1. Stwarzanie warunków do zamieszkiwania na terenie gminy – systematyczna poprawa poziomu zaspokojenia potrzeb społecznych i rozwój infrastruktury. 6.1.2. Zwiększanie atrakcyjności inwestycyjnej gminy.
6.2. Wzrost aktywności zawodowej osób bezrobotnych	6.2.1. Aktywizacja osób bezrobotnych w kierunku poszukiwania pracy (współorganizowanie kursów, szkoleń, doradztwa). 6.2.2. Wspieranie osób prowadzących i podejmujących działalność gospodarczą. 6.2.3. Propagowanie i wspieranie powstawania podmiotów ekonomii społecznej. 6.2.4. Współpraca gminy z Powiatowym Urzędem Pracy w zakresie przekazywania informacji o ofertach pracy, ofertach szkoleń i innych. 6.2.5. Współpraca z Lokalną Grupą Działania „Przyjazne Mazowsze” m.in. przekazywanie informacji.
6.3. Podwyższenie poziomu aktywności społecznej mieszkańców	6.3.1. Aktywizacja organizacji społecznych m.in. poprzez zlecenie realizacji zadań własnych gminy. 6.3.2. Aktywizacja organizacji pozarządowych w działaniach skierowanych do mieszkańców. 6.3.3. Podnoszenie świadomości obywatelskiej, propagowanie postaw obywatelskich. 6.3.4. Wspieranie tworzenia wolontariatu.

Obszar: Gospodarka i promocja gminy

Cel strategiczny nr 7: Wzrost potencjału gospodarczego gminy

Cele operacyjne	Zadania realizacyjne
7.1. Dysponowanie spójną ofertą dla przedsiębiorstw	7.1.1. Pozyskiwanie terenów inwestycyjnych, uzbrajanie i udostępnianie inwestorom. 7.1.2. Wspieranie inwestycji zgodnych z profilem rozwoju gminy, głównie w sektorze mikro i małej przedsiębiorczości (zwłaszcza wytwórczej i usługowej). 7.1.3. Współpraca z sąsiednimi gminami, tworzenie partnerstw gospodarczych np. klaster turystyczny. 7.1.4. Współpraca z instytucjami i podmiotami posiadającymi informacje o możliwościach pozyskiwania środków (dotacji) na finansowanie inwestycji gospodarczych.
7.2. Efektywna promocja gospodarcza gminy	7.2.1. Promocja możliwości lokowania inwestycji. 7.2.2. Wspólna promocja z sąsiednimi gminami i powiatem płońskim. 7.2.3. Opracowanie mapy/przewodnika atrakcji turystycznych gminy Nowe Miasto i gmin sąsiednich z informacjami o poszczególnych miejscach.



Strategia Rozwoju Gminy Nowe Miasto na lata 2015-2024

Obszar: Gospodarka i promocja gminy

Cel strategiczny nr 7: Wzrost potencjału gospodarczego gminy

Cele operacyjne				Zadania realizacyjne
7.3.	Rozwinięta turystyczna	spójna	oferta	7.2.4. Stworzenie internetowej platformy promocji gospodarstw agroturystycznych.
				7.2.5. Organizowanie imprez prezentujących lokalne produkty kulinarne.
				7.3.1. Współpraca z gospodarstwami agroturystycznymi w zakresie stworzenia wspólnej oferty turystycznej.
				7.3.2. Wspieranie rozwoju sprzedaży bezpośredniej produktów żywnościowych z gospodarstw rolnych poza gminą – wraz z promowaniem miejsca pochodzenia.
				7.3.3. Dookreślenie unikalności wizerunku turystycznego gminy powiązanego z lokalnym dziedzictwem.
				7.3.4. Wykorzystanie dziedzictwa historycznego do uatrakcyjnienia oferty turystycznej gminy.
				7.3.5. Współpraca z organizacjami turystycznymi.
				7.3.6. Systematyczne uatrakcyjnianie Jarmarku Nowomiejskiego.
				7.3.7. Wyznaczanie i znakowanie tras turystycznych i edukacyjnych (przyrodniczych i historycznych) wraz wyposażeniem w małą architekturę/miejsca odpoczynku turystów – wspólnie z sąsiednimi gminami i powiatem.
				7.3.8. Wyznaczanie i znakowanie ścieżek rowerowych.
7.4.	Zwiększenie potencjału rolniczego gminy		wykorzystania	7.3.9. Rozwój infrastruktury turystycznej i rekreacyjnej wokół Zalewu Nowomiejskiego oraz w innych miejscach gminy atrakcyjnych z punktu widzenia turysty.
				7.3.10. Współpraca z Lokalną Grupą Działania „Przyjazne Mazowsze” w zakresie tworzenia i promocji oferty turystycznej.
				7.4.1. Prowadzenie działań na rzecz integracji gospodarstw rolnych.
				7.4.2. Wspieranie przedsięwzięć rolników z udziałem wielu partnerów, np.: inicjowanie i tworzenie grup producenckich.
				7.4.3. Prowadzenie działań informacyjnych i doradczych w zakresie możliwości pozyskiwania środków na rozwój gospodarstw – współpraca z Mazowieckim Ośrodkiem Doradztwa Rolniczego.
				7.4.4. Współpraca z Lokalną Grupą Działania „Przyjazne Mazowsze” w zakresie promowania produktów rolniczych z terenu gminy i powiatu.
7.4.5. Prowadzenie z samorządami gminnymi promocji gospodarczej powiatu, w tym w zakresie promocji produktów rolnych.				
7.4.6. Wspieranie rozwoju sprzedaży bezpośredniej produktów żywnościowych z gospodarstw rolnych poza gminą – wraz z promowaniem miejsca pochodzenia.				



4.4. Lista dokumentów gminy o znaczeniu strategicznym

Poniższe dokumenty warunkują skuteczną realizację Strategii Rozwoju Gminy na lata 2015-2024. Dokumenty te są planami i programami realizacyjnymi Strategii a część z nich ustanawia warunki do działania oraz określa, jakie zachowania są zgodne z celami Strategii dla uczestników życia społecznego i gospodarczego.

Tytuł
Studium Uwarunkowań i Kierunków Zagospodarowania Przestrzennego Gminy Nowe Miasto
Miejscowe Plany Zagospodarowania Przestrzennego
Wieloletnia Prognoza Finansowa
Gminny Plan Reagowania Kryzysowego
Program usuwania azbestu i wyrobów zawierających azbest stosowanych na terenie Gminy Nowe Miasto na lata 2013-2032
Strategia Rozwiązywania Problemów Społecznych w Gminie Nowe Miasto
Program Opieki nad Zwierzętami Bezdomnymi oraz zapobiegania bezdomności zwierząt na terenie Gminy Nowe Miasto
Program Ochrony Zabytków
Programu współpracy z organizacjami pozarządowymi oraz podmiotami prowadzącymi działalność pożytku publicznego

4.5. Ocena zgodności strategii z dokumentami zewnętrznymi

Analiza spójności *Strategii Rozwoju Gminy Nowe Miasto na lata 2015-2024* jest niezwykle ważna gdyż pozwoli właściwie wpasować dokument w istniejący zewnętrzny dokument planistyczny na poziomie krajowym, jakim jest *Polska 2030. Trzecia fala nowoczesności. Długookresowa Strategia Rozwoju Kraju* i regionalnym, jakim jest *Strategia Rozwoju Województwa Mazowieckiego do roku 2030 – Innowacyjne Mazowsze*.

Polska 2030. Trzecia fala nowoczesności. Długookresowa Strategia Rozwoju Kraju

Celem głównym dokumentu *Długookresowa Strategia Rozwoju Kraju - Polska 2030*, jest poprawa jakości życia Polaków mierzona zarówno wskaźnikami jakościowymi, jak i wartością oraz tempem wzrostu PKB w Polsce. Z diagnozy przedstawionej w 2009 r. wynika, że rozwój Polski powinien odbywać się w trzech obszarach strategicznych równocześnie:

- I. konkurencyjności i innowacyjności gospodarki (modernizacji),
- II. równoważenia potencjału rozwojowego regionów Polski (dyfuzji),
- III. efektywności i sprawności państwa (efektywności).

W każdym z obszarów strategicznych zostały określone strategiczne cele rozwojowe (od dwóch do czterech w zależności od obszaru). Cele strategiczne uzupełnione są sprecyzowanymi kierunkami interwencji.

Kierunki interwencji zostały podzielone na osiem części (zgodnych ze strategicznymi celami rozwojowymi). Są to:

- I. W obszarze konkurencyjności i innowacyjności gospodarki:
 - i. Innowacyjność gospodarki i kreatywność indywidualna
 - ii. Polska Cyfrowa
 - iii. Kapitał ludzki
 - iv. Bezpieczeństwo energetyczne i środowisko
- II. W obszarze równoważenia potencjału rozwojowego regionów Polski:
 - v. Rozwój regionalny
 - vi. Transport
- III. W obszarze efektywności i sprawności państwa:



- vii. Kapitał społeczny
- viii. Sprawne państwo

Strategia Rozwoju Województwa Mazowieckiego do roku 2030 – Innowacyjne Mazowsze

Przyjęta *Strategia Rozwoju Województwa Mazowieckiego do roku 2030 - Innowacyjne Mazowsze* (Załącznik do Uchwały nr 158/13 Sejmiku Województwa Mazowieckiego z dnia 28 października 2013 r.) wskazuje na sześć podstawowych obszarów działań tj.:

- „Przemysł i produkcja”,
- „Gospodarka”,
- „Przestrzeń i transport”,
- „Społeczeństwo”,
- „Środowisko i energetyka”,
- „Kultura i dziedzictwo”,

na których w pierwszej kolejności koncentrować się będą działania samorządu województwa. Zakładane w programach operacyjnych formy interwencji zewnętrznej kierowane do wskazanych wyżej obszarów służyć będą wzmocnieniu przewag konkurencyjnych i spójności regionu, a tym samym zmniejszeniu nadmiernych dysproporcji wewnątrz regionu w poziomie społeczno-gospodarczego rozwoju. Konsekwencją tych działań w okresie wyznaczonym przez Strategię będzie wzmocnienie konkurencyjności regionu w stosunku do innych, bardziej rozwiniętych obszarów kraju, a także UE.

1. Przyjęta metoda oceny

Ocenę zgodności dokonano metodą ekspercką w odniesieniu do celów zawartych w porównywanych ze sobą dokumentach.

W celu dokonania oceny do porównań przyjęto skalę czterostopniową, gdzie:

- 0 – oznacza brak odniesienia do danego celu z dokumentu porównywanego;**
- 1 – oznacza niską zgodność/integralności celów;**
- 2 – oznacza średni stopień zgodności/integralności celów;**
- 3 – oznacza wysoki stopień zgodności/integralności celów.**

W poniższej tabeli ujęto ocenę stopnia zgodności/integralności celów strategii z zapisami dokumentu porównywanego. Stopień zgodności w ramach każdego z celów głównych dokumentu porównywanego został następnie podsumowany punktacją łączną, której maksymalna wysokość jest zmienna i jest zależna od ilości celów pochodzących z dokumentu porównywanego.

2. Układ wniosków wynikających z oceny zgodności celów

W układzie tabelarycznym zawarto całościową ocenę stopnia zgodności *Długookresowej Strategii Rozwoju Kraju - Polska 2030 i Strategii Rozwoju Gminy Nowe Miasto na lata 2015-2024z* zapisami dokumentu *Strategia Rozwoju Województwa Mazowieckiego do roku 2030 – Innowacyjne Mazowsze*.



Strategia Rozwoju Gminy Nowe Miasto na lata 2015-2024

Ocena zgodności celów:

Polska 2030. Trzecia fala nowoczesności. Długookresowa Strategia Rozwoju Kraju

Obszary i cele w Długookresowej Strategii Rozwoju Kraju. Polska 2013. Trzecia fala nowoczesności.		Cele Strategii Rozwoju Gminy Nowe Miasto na lata 2015-2024		Ocena zgodności	
Obszar rozwoju	Cele	Cele strategiczne	Cele operacyjne		
Obszar konkurencyjności i innowacyjności gospodarki(modernizacji)	Cel 1 - Wspieranie prorozwojowej alokacji zasobów w gospodarce, stworzenie warunków dla wzrostu oszczędności oraz podaży pracy i innowacji	1. Poprawa warunków i jakości życia mieszkańców gminy	1.1 Obniżenie poziomu bezrobocia	1	
		6. Poprawa poziomu rozwoju kapitału ludzkiego i społecznego gminy	6.2 Wzrost aktywności zawodowej osób bezrobotnych 6.3 Podwyższenie poziomu aktywności społecznej mieszkańców		
		7. Wzrost potencjału gospodarczego gminy	7.1 Dysponowanie spójną ofertą dla przedsiębiorstw 7.2 Efektywna promocja gospodarcza gminy 7.3 Rozwinięta spójna oferta turystyczna		
	Cel 2 - Zmniejszenie długu publicznego i kontrola deficytu w cyklu koniunkturalnym		Nie dotyczy	Nie dotyczy	0
	Cel 3 - Poprawa dostępności i jakości edukacji na wszystkich etapach oraz podniesienie konkurencyjności nauki	1. Poprawa warunków i jakości życia mieszkańców gminy	1.9 Poprawa dostępności i jakości edukacji na terenie gminy	3	
		6. Poprawa poziomu rozwoju kapitału ludzkiego i społecznego gminy	6.2 Wzrost aktywności zawodowej osób bezrobotnych 6.3 Podwyższenie poziomu aktywności społecznej mieszkańców		
	Cel 4 - Wzrost wydajności i konkurencyjności gospodarki	1. Poprawa warunków i jakości życia mieszkańców gminy	1.1 Obniżenie poziomu bezrobocia	2	
		2. Poprawa stanu rozwoju zasobów technicznych gminy	2.5 Poprawa dostępności komunikacyjnej gminy		
3. Uporządkowana gospodarka przestrzenna gminy		3.1 Dostępne komunalne tereny inwestycyjne 3.2 Dysponowanie miejscowymi planami zagospodarowania przestrzennego			
6. Poprawa poziomu rozwoju kapitału ludzkiego i społecznego gminy		6.2 Wzrost aktywności zawodowej osób bezrobotnych			
7. Wzrost potencjału gospodarczego gminy		7.1 Dysponowanie spójną ofertą dla przedsiębiorstw 7.2 Efektywna promocja gospodarcza gminy 7.3 Rozwinięta spójna oferta turystyczna			
Cel 5 – Stworzenie Polski Cyfrowej	1. Poprawa warunków i jakości życia mieszkańców gminy	1.10 Ograniczenie zjawiska wykluczenia cyfrowego	2		
Cel 6 - Rozwój kapitału ludzkiego poprzez wzrost zatrudnienia i stworzenie „workfare state”	1. Poprawa warunków i jakości życia mieszkańców gminy	1.1 Obniżenie poziomu bezrobocia	2		
	6. Poprawa poziomu rozwoju kapitału ludzkiego i społecznego gminy	6.2 Wzrost aktywności zawodowej osób bezrobotnych			
	7. Wzrost potencjału gospodarczego gminy	7.1 Dysponowanie spójną ofertą dla przedsiębiorstw 7.2 Efektywna promocja gospodarcza gminy 7.3 Rozwinięta spójna oferta turystyczna			
Cel 7 – Zapewnienie bezpieczeństwa energetycznego oraz ochrona i poprawa stanu środowiska	2. Poprawa stanu rozwoju zasobów technicznych gminy	2.3 Poprawa stanu infrastruktury wodno-kanalizacyjnej 2.4 Gazyfikacja gminy	2		
	5. Poprawa stanu środowiska naturalnego gminy	5.1 Zwiększenie potencjału ekologicznego Zalewu Nowomiejskiego 5.2 Zmniejszenie zanieczyszczenia środowiska odpadami stałymi 5.3 Zwiększenie wykorzystania akceptowalnych społecznie odnawialnych źródeł energii 5.4 Ograniczenie niskiej emisji pyłów i gazów w Nowym Mieście			
Obszar równoważenia potencjału rozwojowego regionów (dyfuzji)	Cel 8 - Wzmocnienie mechanizmów terytorialnego równoważenia rozwoju dla rozwijania i pełnego wykorzystania potencjałów regionalnych	6. Poprawa poziomu rozwoju kapitału ludzkiego i społecznego gminy	6.1 Ograniczenie negatywnych zjawisk demograficznych	2	



Strategia Rozwoju Gminy Nowe Miasto na lata 2015-2024

			6.2 Wzrost aktywności zawodowej osób bezrobotnych 6.3 Podwyższenie poziomu aktywności społecznej mieszkańców	
		7. Wzrost potencjału gospodarczego gminy	7.1 Dysponowanie spójną ofertą dla przedsiębiorstw 7.2 Efektywna promocja gospodarcza gminy 7.3 Rozwinięta spójna oferta turystyczna	
	Cel 9 - Zwiększenie dostępności terytorialnej Polski poprzez utworzenie zrównoważonego, spójnego i przyjaznego użytkownikom systemu transportowego	2. Poprawa stanu rozwoju zasobów technicznych gminy	2.5 Poprawa dostępności komunikacyjnej gminy	3
Obszar efektywności i sprawności państwa (efektywności)	Cel 10 – stworzenie sprawnego państwa jako modelu działania administracji publicznej	1. Poprawa warunków i jakości życia mieszkańców gminy	1.10 Ograniczenie zjawiska wykluczenia cyfrowego	2
		2. Poprawa stanu rozwoju zasobów technicznych gminy	2.1 Dostosowanie obiektów użyteczności publicznej do potrzeb użytkowników	
		6. Poprawa poziomu rozwoju kapitału ludzkiego i społecznego gminy	6.2 Wzrost aktywności zawodowej osób bezrobotnych 6.3 Podwyższenie poziomu aktywności społecznej mieszkańców	
	Cel 11 – wzrost społecznego kapitału rozwoju	1. Poprawa warunków i jakości życia mieszkańców gminy	1.1 Obniżenie poziomu bezrobocia 1.14 Podniesienie poziomu aktywności społecznej i integracji mieszkańców	3
		6. Poprawa poziomu rozwoju kapitału ludzkiego i społecznego gminy	6.1 Ograniczenie negatywnych zjawisk demograficznych 6.2 Wzrost aktywności zawodowej osób bezrobotnych 6.3 Podwyższenie poziomu aktywności społecznej mieszkańców	
		7. Wzrost potencjału gospodarczego gminy	7.1 Dysponowanie spójną ofertą dla przedsiębiorstw 7.2 Efektywna promocja gospodarcza gminy 7.3 Rozwinięta spójna oferta turystyczna	
Razem:				22

Strategia Rozwoju Województwa Mazowieckiego do roku 2030 – Innowacyjne Mazowsze

Cele i kierunki działań Strategii rozwoju województwa mazowieckiego do roku 2030– Innowacyjne Mazowsze		Kierunki działań – wymiar terytorialny			Cele Strategii Rozwoju Gminy Nowe Miasto na lata 2015-2024		Ocena zgodności	
Obszar działań	Cel rozwojowy	Wymiar polityki regionalnej	Obszary miejskie		Obszary wiejskie	Cele strategiczne		Cele operacyjne
			Warszawa z OMW	Miasta				
Przemysł i produkcja	Rozwój produkcji ukierunkowanej na eksport w przemyśle zaawansowanych i średniozaawansowanych technologii oraz w przemyśle i przetwórstwie rolno-spożywczym	Konkurencyjność	Tworzenie warunków do generowania i absorpcji innowacji		7. Wzrost potencjału gospodarczego gminy	7.1 Dysponowanie spójną ofertą dla przedsiębiorstw 7.2 Efektywna promocja gospodarcza gminy	1	
			Rozwój produkcji: tworzenie warunków przyjaznych dla inwestorów i przedsiębiorców		3. Uporządkowana gospodarka przestrzenna gminy	3.1 Dostępne komunalne tereny inwestycyjne. 3.2 Dysponowanie miejscowymi planami zagospodarowania przestrzennego. 3.3 Poprawa stanu zagospodarowania centrów miejscowości.	2	
					7. Wzrost potencjału gospodarczego gminy	7.1 Dysponowanie spójną ofertą dla przedsiębiorstw 7.2 Efektywna promocja gospodarcza gminy		
			Umędzynarodowienie gospodarcze		3. Uporządkowana gospodarka przestrzenna gminy	3.1 Dostępne komunalne tereny inwestycyjne. 3.2 Dysponowanie miejscowymi planami zagospodarowania przestrzennego.	2	
			Tworzenie warunków do zwiększenia inwestycji		3. Uporządkowana gospodarka	3.1 Dostępne komunalne tereny inwestycyjne. 3.2 Dysponowanie miejscowymi planami	3	



Strategia Rozwoju Gminy Nowe Miasto na lata 2015-2024

		Spójność	pozarolniczych – głównie w przemyśle rolno-spożywczym	przestrzenna gminy	zagospodarowania przestrzennego.	2		
				5. Poprawa stanu środowiska naturalnego gminy	5.2 Zmniejszenie zanieczyszczenia środowiska odpadami stałymi. 5.3 Zwiększenie wykorzystania akceptowalnych społecznie odnawialnych źródeł energii 5.6 Ograniczenie szkód rolniczych ze strony dzikiej zwierzyny.			
			Wspieranie tworzenia i rozwoju przedsiębiorstw produkcyjnych	3. Uporządkowana gospodarka przestrzenna gminy	3.1 Dostępne komunalne tereny inwestycyjne. 3.2 Dysponowanie miejscowymi planami zagospodarowania przestrzennego. 3.3 Poprawa stanu zagospodarowania centrów miejscowości.			
Gospodarka	Wzrost konkurencyjności regionu poprzez rozwój działalności gospodarczej oraz transfer i wykorzystanie nowych technologii	Konkurencyjność	Wykorzystanie i wzmacnianie specjalizacji regionalnych	2. Poprawa stanu rozwoju zasobów technicznych gminy	2.5 Poprawa dostępności komunikacyjnej gminy	3		
				3. Uporządkowana gospodarka przestrzenna gminy	3.1 Dostępne komunalne tereny inwestycyjne. 3.2 Dysponowanie miejscowymi planami zagospodarowania przestrzennego. 3.3 Poprawa stanu zagospodarowania centrów miejscowości.			
				7. Wzrost potencjału gospodarczego gminy	7.1 Dysponowanie spójną ofertą dla przedsiębiorstw 7.2 Efektywna promocja gospodarcza gminy			
				Wspieranie rozwoju nowych technologii, w szczególności biotechnologii i biomedycyny, nanotechnologii, fotoniki i optoelektroniki, technologii informacyjno-komunikacyjnych (TIK) i kosmicznych	5. Poprawa stanu środowiska naturalnego gminy	5.2 Zmniejszenie zanieczyszczenia środowiska odpadami stałymi 5.3 Zwiększenie wykorzystania akceptowalnych społecznie odnawialnych źródeł energii	2	
				Warszawa jako ośrodek stołeczny – rozwój i uzupełnianie funkcji metropolitalnych	<i>Nie dotyczy</i>	<i>Nie dotyczy</i>	0	
				Restrukturyzacja miast w celu wzmocnienia ich funkcji społeczno-gospodarczych	2. Poprawa stanu rozwoju zasobów technicznych gminy	2.3 Poprawa stanu infrastruktury wodno-kanalizacyjnej. 2.5 Poprawa dostępności komunikacyjnej gminy	3	
					3. Uporządkowana gospodarka przestrzenna gminy	3.1 Dostępne komunalne tereny inwestycyjne. 3.2 Dysponowanie miejscowymi planami zagospodarowania przestrzennego. 3.3 Poprawa stanu zagospodarowania centrów miejscowości.		
					Zwiększenie dostępu do szerokopasmowego Internetu i e-usług	1. Poprawa warunków i jakości życia mieszkańców gminy	1.10 Ograniczenie zjawiska wykluczenia cyfrowego.	2
		Przestrzeń i transport	Poprawa dostępności i spójności terytorialnej regionu oraz kształtowanie ładu przestrzennego	Konkurencyjność	Zwiększenie dostępności komunikacyjnej wewnątrz regionu	2. Poprawa stanu rozwoju zasobów technicznych gminy	2.5 Poprawa dostępności komunikacyjnej gminy	3
						3. Uporządkowana gospodarka przestrzenna gminy	3.3 Poprawa stanu zagospodarowania centrów miejscowości.	
Zapobieganie nadmiernej suburbanizacji i kreowanie ładu	2. Poprawa stanu rozwoju zasobów				2.3 Poprawa stanu infrastruktury wodno-kanalizacyjnej.	3		



Strategia Rozwoju Gminy Nowe Miasto na lata 2015-2024

			przestrzennego	technicznych gminy	2.4 Gazyfikacja gminy 2.5 Poprawa dostępności komunikacyjnej gminy	
				3. Uporządkowana gospodarka przestrzenna gminy	3.1 Dostępne komunalne tereny inwestycyjne. 3.2 Dysponowanie miejscowymi planami zagospodarowania przestrzennego. 3.3 Poprawa stanu zagospodarowania centrów miejscowości.	
		Spójność	Rozwój form transportu przyjaznych dla środowiska i mieszkańców	2. Poprawa stanu rozwoju zasobów technicznych gminy	2.5 Poprawa dostępności komunikacyjnej gminy	2
			Udrożnienie systemu tranzytowego	2. Poprawa stanu rozwoju zasobów technicznych gminy	2.5 Poprawa dostępności komunikacyjnej gminy	3
Społeczeństwo	Poprawa jakości życia oraz wykorzystanie kapitału ludzkiego i społecznego do tworzenia nowoczesnej gospodarki	Konkurencyjność	Rozwój kapitału ludzkiego i społecznego	1. Poprawa warunków i jakości życia mieszkańców gminy	1.1 Obniżenie poziomu bezrobocia 1.5 Zwiększenie dostępności badań diagnostycznych i konsultacji specjalistycznych. 1.7 Poprawa dostępu do usług rehabilitacyjnych. 1.8 Poprawa jakości życia osób wymagających opieki. 1.9 Poprawa dostępności i jakości edukacji na terenie gminy. 1.10 Ograniczenie zjawiska wykluczenia cyfrowego. 1.11 Poprawa warunków do uprawiania sportu i rekreacji. 1.12 Szeroka i atrakcyjna oferta zajęć i imprez kulturalnych. 1.14 Podniesienie poziomu aktywności społecznej i integracji mieszkańców	3
				2. Poprawa stanu rozwoju zasobów technicznych gminy	2.1 Dostosowanie obiektów użyteczności publicznej do potrzeb użytkowników	
				4. Zachowany i wykorzystany potencjał kulturowy gminy	4.1 Zachowane i wyeksponowane dziedzictwo kulturowe	
				6. Poprawa poziomu rozwoju kapitału ludzkiego i społecznego gminy	6.1 Ograniczenie negatywnych zjawisk demograficznych 6.2 Wzrost aktywności zawodowej osób bezrobotnych 6.3 Podwyższenie poziomu aktywności społecznej mieszkańców	
				7. Wzrost potencjału gospodarczego gminy	7.1 Dysponowanie spójną ofertą dla przedsiębiorstw 7.2 Efektywna promocja gospodarcza gminy 7.3 Rozwinięta spójna oferta turystyczna	
			Rozwój priorytetowych dla regionu dziedzin nauki	6. Poprawa poziomu rozwoju kapitału ludzkiego i społecznego gminy	6.2 Wzrost aktywności zawodowej osób bezrobotnych 6.3 Podwyższenie poziomu aktywności społecznej mieszkańców	2
			Aktywizacja rezerw rynku pracy oraz działania na rzecz poprawy sytuacji demograficznej	6. Poprawa poziomu rozwoju kapitału ludzkiego i społecznego gminy	6.1 Ograniczenie negatywnych zjawisk demograficznych 6.2 Wzrost aktywności zawodowej osób bezrobotnych 6.3 Podwyższenie poziomu aktywności społecznej mieszkańców	2
			Wzrost wykorzystania zasobów ludzkich poprzez zwiększenie mobilności zawodowej i przestrzennej	6. Poprawa poziomu rozwoju kapitału ludzkiego i społecznego gminy	6.1 Ograniczenie negatywnych zjawisk demograficznych 6.2 Wzrost aktywności zawodowej osób bezrobotnych 6.3 Podwyższenie poziomu aktywności społecznej mieszkańców	3
				7. Wzrost potencjału gospodarczego gminy	7.1 Dysponowanie spójną ofertą dla przedsiębiorstw 7.2 Efektywna promocja gospodarcza gminy	



Strategia Rozwoju Gminy Nowe Miasto na lata 2015-2024

			Przeciwdziałanie zjawisku wykluczenia społecznego, integracja społeczna	1. Poprawa warunków i jakości życia mieszkańców gminy	1.1 Obniżenie poziomu bezrobocia 1.5 Zwiększenie dostępności badań diagnostycznych i konsultacji specjalistycznych. 1.7 Poprawa dostępu do usług rehabilitacyjnych. 1.10 Ograniczenie zjawiska wykluczenia cyfrowego. 1.11 Poprawa warunków do uprawiania sportu i rekreacji. 1.12 Szeroka i atrakcyjna oferta zajęć i imprez kulturalnych. 1.14 Podniesienie poziomu aktywności społecznej i integracji mieszkańców	3
				6. Poprawa poziomu rozwoju kapitału ludzkiego i społecznego gminy	6.2 Wzrost aktywności zawodowej osób bezrobotnych 6.3 Podwyższenie poziomu aktywności społecznej mieszkańców	
			Podnoszenie standardów funkcjonowania infrastruktury społecznej oraz działania na rzecz ochrony zdrowia i bezpieczeństwa publicznego	1. Poprawa warunków i jakości życia mieszkańców gminy	1.4 Poprawa stanu bezpieczeństwa. 1.5 Zwiększenie dostępności badań diagnostycznych i konsultacji specjalistycznych. 1.6 Ograniczenie zjawisk patologicznych w rodzinach. 1.7 Poprawa dostępu do usług rehabilitacyjnych. 1.8 Poprawa jakości życia osób wymagających opieki. 1.10 Ograniczenie zjawiska wykluczenia cyfrowego. 1.11 Poprawa warunków do uprawiania sportu i rekreacji. 1.12 Szeroka i atrakcyjna oferta zajęć i imprez kulturalnych. 1.14 Podniesienie poziomu aktywności społecznej i integracji mieszkańców	2
				6. Poprawa poziomu rozwoju kapitału ludzkiego i społecznego gminy	6.3 Podwyższenie poziomu aktywności społecznej mieszkańców	
Środowisko i energetyka	Zapewnienie gospodarce regionu zdywersyfikowanego zaopatrzenia w energię przy zrównoważonym gospodarowaniu zasobami środowiska	Konkurencyjność	Wspieranie rozwoju przemysłu ekologicznego i eko-innowacji	5. Poprawa stanu środowiska naturalnego gminy	5.1 Zwiększenie potencjału ekologicznego Zalewu Nowomiejskiego. 5.2 Zmniejszenie zanieczyszczenia środowiska odpadami stałymi 5.3 Zwiększenie wykorzystania akceptowalnych społecznie odnawialnych źródeł energii 5.4 Ograniczenie niskiej emisji pyłów i gazów w Nowym Mieście 5.5 Ograniczenie zjawiska bezdomności psów. 5.6 Ograniczenie szkód rolniczych ze strony dzikiej zwierzyny.	2
			Produkcja energii ze źródeł odnawialnych	5. Poprawa stanu środowiska naturalnego gminy	5.2 Zmniejszenie zanieczyszczenia środowiska odpadami stałymi 5.3 Zwiększenie wykorzystania akceptowalnych społecznie odnawialnych źródeł energii	
		Spójność	Zapewnienie trwałego i zrównoważonego rozwoju oraz zachowanie wysokich walorów środowiska	5. Poprawa stanu środowiska naturalnego gminy	5.1 Zwiększenie potencjału ekologicznego Zalewu Nowomiejskiego. 5.2 Zmniejszenie zanieczyszczenia środowiska odpadami stałymi 5.3 Zwiększenie wykorzystania akceptowalnych społecznie odnawialnych źródeł energii 5.4 Ograniczenie niskiej emisji pyłów i gazów w Nowym Mieście 5.5 Ograniczenie zjawiska bezdomności psów. 5.6 Ograniczenie szkód rolniczych ze strony dzikiej zwierzyny.	2
			Dywersyfikacja źródeł energii i jej efektywne wykorzystanie	2. Poprawa stanu rozwoju zasobów technicznych gminy	2.4 Gazyfikacja gminy	
				5. Poprawa stanu środowiska	5.2 Zmniejszenie zanieczyszczenia środowiska odpadami stałymi	



Strategia Rozwoju Gminy Nowe Miasto na lata 2015-2024

				naturalnego gminy	5.3 Zwiększenie wykorzystania akceptowalnych społecznie odnawialnych źródeł energii		
			Modernizacja i rozbudowa lokalnych sieci energetycznych oraz poprawa infrastruktury przesyłowej	2. Poprawa stanu rozwoju zasobów technicznych gminy	2.4 Gazyfikacja gminy		
			Przeciwdziałanie zagrożeniom naturalnym	2. Poprawa stanu rozwoju zasobów technicznych gminy	2.2 Poprawa zabezpieczenia powodziowego na terenie gminy. 2.3 Poprawa stanu infrastruktury wodno-kanalizacyjnej. 2.4 Gazyfikacja gminy 2.5 Poprawa stanu zabezpieczenia przeciwpożarowego.		
			Poprawa jakości wód, odzysk/unieszkodliwianie odpadów, odnowa terenów skażonych oraz ograniczenie emisji zanieczyszczeń	2. Poprawa stanu rozwoju zasobów technicznych gminy	2.2 Poprawa zabezpieczenia powodziowego na terenie gminy. 2.3 Poprawa stanu infrastruktury wodno-kanalizacyjnej.		
Kultura i dziedzictwo	Wykorzystanie potencjału kultury i dziedzictwa kulturowego oraz walorów środowiska przyrodniczego dla rozwoju gospodarczego regionu i poprawy jakości życia	Konkurencyjność	Wykorzystanie walorów środowiska przyrodniczego oraz potencjału dziedzictwa kulturowego do zwiększenia atrakcyjności turystycznej regionu	4. Zachowany i wykorzystany potencjał kulturowy gminy	4.1 Zachowane i wyeksponowane dziedzictwo kulturowe	3	
				5. Poprawa stanu środowiska naturalnego gminy	5.1 Zwiększenie potencjału ekologicznego Zalewu Nowomiejskiego. 5.2 Zmniejszenie zanieczyszczenia środowiska odpadami stałymi 5.3 Zwiększenie wykorzystania akceptowalnych społecznie odnawialnych źródeł energii		
				7. Wzrost potencjału gospodarczego gminy	7.1 Efektywna promocja gospodarcza gminy 7.2 Rozwinięta spójna oferta turystyczna		
			Kreowanie miast jako centrów aktywności kulturalnej	1. Poprawa warunków i jakości życia mieszkańców gminy	1.11 Poprawa warunków do uprawiania sportu i rekreacji. 1.12 Szeroka i atrakcyjna oferta zajęć i imprez kulturalnych. 1.13 Zachowanie dziedzictwa lokalnego. 1.14 Podniesienie poziomu aktywności społecznej i integracji mieszkańców	3	
				4. Zachowany i wykorzystany potencjał kulturowy gminy	4.1 Zachowane i wyeksponowane dziedzictwo kulturowe		
			Wspieranie rozwoju sektora kreatywnego	1. Poprawa warunków i jakości życia mieszkańców gminy	1.12 Szeroka i atrakcyjna oferta zajęć i imprez kulturalnych. 1.13 Zachowanie dziedzictwa lokalnego. 1.14 Podniesienie poziomu aktywności społecznej i integracji mieszkańców	2	
				4. Zachowany i wykorzystany potencjał kulturowy gminy	4.1 Zachowane i wyeksponowane dziedzictwo kulturowe		
				6. Poprawa poziomu rozwoju kapitału ludzkiego i społecznego gminy	6.3 Podwyższenie poziomu aktywności społecznej mieszkańców		
			Wykorzystanie dziedzictwa kulturowego w działalności gospodarczej	1. Poprawa warunków i jakości życia mieszkańców gminy	1.13 Zachowanie dziedzictwa lokalnego.	2	
				4. Zachowany i wykorzystany potencjał kulturowy gminy	4.1 Zachowane i wyeksponowane dziedzictwo kulturowe		
			Spójność	Upowszechnianie kultury i twórczości	1. Poprawa warunków i jakości życia mieszkańców gminy	1.12 Szeroka i atrakcyjna oferta zajęć i imprez kulturalnych. 1.13 Zachowanie dziedzictwa lokalnego.	3



Strategia Rozwoju Gminy Nowe Miasto na lata 2015-2024

				4. Zachowany i wykorzystany potencjał kulturowy gminy	4.1 Zachowane i wyeksponowane dziedzictwo kulturowe	
Razem:						66

Poniżej prezentowane są wyniki analizy spójności Strategii Rozwoju Gminy Nowe Miasto na lata 2015-2024 z najważniejszymi dokumentami zewnętrznymi na szczeblu regionalnym i krajowym. Syntetyczny wynik pozwala ocenić zgodność opracowanej Strategii w odniesieniu do otoczenia jakim jest Region Mazowsza i kraju:

Dokument planistyczny	Ocena		
	Maksymalna możliwa liczba punktów	Uzyskana liczba punktów	Procent maksymalnej liczby punktów
Polska 2030. Trzecia fala nowoczesności. Długookresowa Strategia Rozwoju Kraju	33	22	67%
Strategia Rozwoju Województwa Mazowieckiego do roku 2030 – Innowacyjne Mazowsze	96	66	69%

Strategia Rozwoju Gminy Nowe Miasto na lata 2015-2024w przeprowadzonej analizie spójności z dokumentem strategicznym kraju uzyskała 22 punkty na 33 możliwe do zdobycia, zaś z dokumentem strategicznym województwa mazowieckiego uzyskała 66 punktów na 96 możliwych do zdobycia. Oznacza to, że cele Strategii są spójne z celami kluczowego dla kraju dokumentu prawie w 67%, zaś z celami kluczowego dla regionu dokumentu strategicznego prawie w 70%. Stopień integralności celów jest bardzo wysoki. Wśród celów Strategii Rozwoju Gminy Nowe Miasto właściwie nie ma takich zapisów, które nie odnosiłyby się do analizowanych dokumentów strategicznych (z pominięciem celów dotyczących zmniejszenia długu publicznego i kontroli deficytu w cyklu koniunkturalnym na szczeblu krajowym i dotyczących funkcji metropolitalnych na szczeblu regionalnym).

Na tej podstawie można stwierdzić, że Strategia Rozwoju Gminy Nowe Miasto na lata 2015-2024bardzo dobrze wpisuje się w podstawowy dokument strategiczny dla naszego kraju i regionu.



IV. WDRAŻANIE STRATEGII GMINY

1. Wprowadzenie

Strategia Rozwoju Gminy Nowe Miasto na lata 2015-2024 jest dokumentem kierunkowym, swoistą mapą drogową, stanowiącą podstawę do podejmowania skoordynowanych działań przez wszystkich partnerów społecznych gminy.

Pozwala to na kompleksowe ujęcie zrównoważonego rozwoju gminy. Kompleksowe podejście, będące cechą planowania strategicznego powoduje, iż realizacja tak określonej strategii jest wspólnym zadaniem władz samorządowych i wszystkich partnerów społecznych w gminie.

Bardzo ważnym aspektem jest uspołecznienie procesu wdrażania Strategii przy udziale głównych partnerów społecznych.

Dla realizacji Strategii niezbędne będzie podejmowanie działań:

- samodzielnych przez władze gminy,
- samodzielnych przez podmioty sektora prywatnego,
- samodzielnych przez organizacje pozarządowe,
- indywidualnych przez mieszkańców i ich nieformalne grupy i środowiska,
- wspólnych z udziałem partnerów z różnych sektorów (publicznego, prywatnego i pozarządowego).

Wynika z tego, iż bardzo ważnym, a jednocześnie trudnym zadaniem będzie zaangażowanie wszystkich kluczowych dla rozwoju gminy partnerów społecznych. Powodzenie w tym zakresie jest uzależnione od zdolności do wzajemnej komunikacji, radzenia sobie z różnicami interesów poszczególnych partnerów i grup, wspólnego definiowania problemów i celów, a następnie wspólnych przedsięwzięć.

W okresie wdrażania Strategii władze gminy mogą występować w różnych rolach, w tym jako:

- bezpośredni samodzielny realizator działań,
- inicjator i animator działań,
- uczestnik działań podejmowanych wspólnie z innymi partnerami,
- wspierający organizacyjnie, technicznie i finansowo działania podejmowane przez partnerów lokalnych,
- operator centrum lokalnej informacji i komunikacji w gminie.

Wdrożenie Strategii przez władze gminy wymaga stosowania operacyjnych narzędzi planistycznych, pozwalających na podjęcie ostatecznych decyzji, które działania i przy jakich zaangażowanych środkach własnych oraz zewnętrznych będą realizowane. Tymi narzędziami władz gminy będą:

- wieloletnia prognoza finansowa,
- miejscowe plany zagospodarowania przestrzennego,
- budżet gminy,
- konkretne projekty i programy,
- aplikacje o zewnętrzne źródła dofinansowania,
- polityki szczegółowe gminy (stanowiące zbiór spójnych zasad odnoszących się do określonej dziedziny życia/funkcjonowania gminy), pozwalające podejmować powtarzalne decyzje według tych samych kryteriów,
- zadania wyznaczane urzędnikom gminy i jednostkom podległym gminie.

2. Zasady zarządzania strategią

Skuteczna realizacja strategii opiera się na następujących zasadach:

1. Kompleksowe (całościowe) podejście.
2. Posiadanie zintegrowanych celów strategicznych i operacyjnych oraz zadań realizacyjnych.



3. Koncentracja środków na zadania o największych korzyściach społecznych.
4. Weryfikowanie planów i działań z punktu widzenia zgodności z zasadami zrównoważonego rozwoju.
5. Rozwijanie współpracy partnerów społecznych.
6. Otwarta komunikacja z mieszkańcami.
7. Współpraca z partnerami w otoczeniu regionalnym, krajowym i międzynarodowym.
8. Stały monitoring realizacji strategii.
9. Konsekwencja w realizacji zadań dla długookresowych celów strategii.

Zasady zrównoważonego rozwoju:

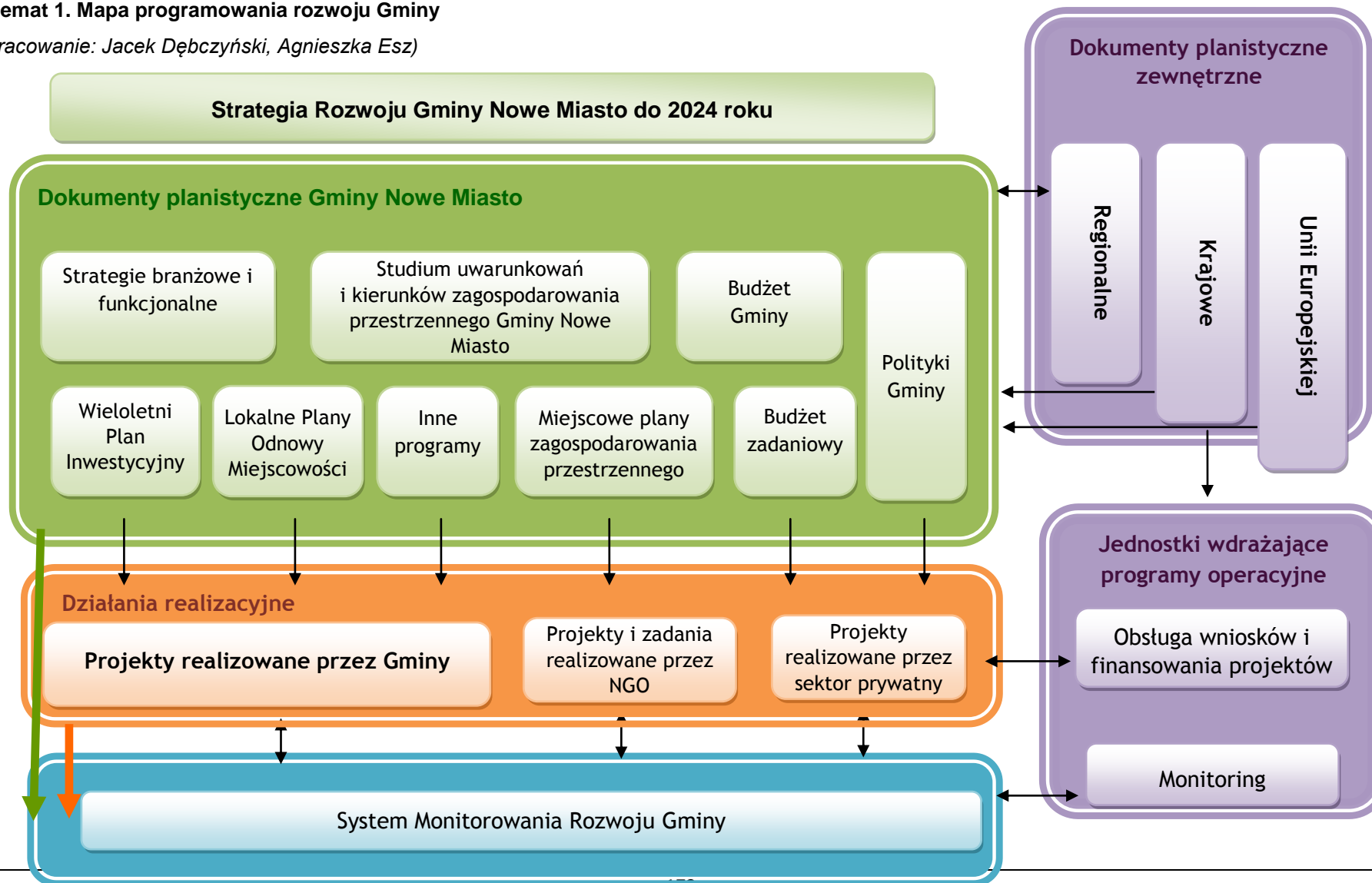
1. Zachowanie szansy dla przyszłych pokoleń na realizację ich potrzeb.
2. Poszanowanie zasobów ze względu na ich ograniczoność.
3. Harmonizowanie ekologicznych, społecznych i ekonomicznych celów rozwoju.
4. Długookresowe podejście do analizowania, planowania i urzeczywistniania celów rozwoju.



3. Programowanie rozwoju gminy (elementy systemu zarządzania strategią)

Schemat 1. Mapa programowania rozwoju Gminy

(Opracowanie: Jacek Dębczyński, Agnieszka Esz)





4. System monitorowania

Proces monitorowania obejmuje:

- Zdefiniowanie wskaźników dla poszczególnych celów operacyjnych i zadań realizacyjnych Strategii,
- Określenie procedury monitorowania,
- Wyznaczenie wydziałów i osób odpowiedzialnych za pozyskiwanie, przetwarzanie i udostępnianie poszczególnych grup wskaźników,
- Koordynowanie procesu monitorowania i administrowania bazą danych.

Schemat 2. Procedura monitorowania





5. Wskaźniki dla poszczególnych celów operacyjnych i zadań realizacyjnych

Do każdego z celów operacyjnych i możliwych zadań realizacyjnych zostały zaprojektowane wskaźniki dla systemu monitorowania rozwoju gminy, które będą mogły być również wykorzystane przy opracowywaniu wniosków o dofinansowanie projektów ze środków zewnętrznych.

Do każdego z celów operacyjnych zostały przypisane odpowiednie jednostki organizacyjne Urzędu Gminy odpowiedzialne za realizację i monitorowanie poszczególnych celów operacyjnych i zadań realizacyjnych. Każdy z celów ma wskazaną wiodącą komórkę organizacyjną. Jednostki organizacyjne Urzędu Gminy będą prowadziły działania w oparciu o programy i dokumenty operacyjne odpowiednio do swojej odpowiedzialności za realizację poszczególnych celów, zgodnie z **Mapą programowania rozwoju Gminy** (schemat 1).



Strategia Rozwoju Gminy Nowe Miasto na lata 2015-2024

OBSZAR: Zaspokojenie potrzeb społecznych			Odpowiedzialne jednostki organizacyjne Gminy
Cel strategiczny nr 1: Poprawa warunków i jakości życia mieszkańców gminy			
Cele operacyjne	Proponowane zadania realizacyjne	Proponowane wskaźniki	
1.1. Obniżenie poziomu bezrobocia	<ul style="list-style-type: none"> ✓ Aktywizacja osób bezrobotnych w kierunku poszukiwania pracy; (współorganizowanie kursów, szkoleń, doradztwa). 	<ul style="list-style-type: none"> - liczba osób bezrobotnych, które skorzystały z form aktywizacji zawodowej typu: staże; przygotowania zawodowe; - liczba osób bezrobotnych, które podjęły pracę zawodową; - ilość środków przyznanych na podjęcie działalności gospodarczej dla osób bezrobotnych; - liczba zorganizowanych szkoleń, kursów, doradztwa (współorganizowanych z innymi podmiotami) dla osób bezrobotnych; - liczba osób bezrobotnych, które wzięły udział w szkoleniach, kursach, doradztwie (współorganizowanych z innymi podmiotami). 	<p style="text-align: center;">Urząd Gminy Nowe Miasto: Referat Organizacyjny i Oświaty, Stanowisko ds. działalności gospodarczej</p> <p style="text-align: center;">Referat Infrastruktury Technicznej i Inwestycji:</p> <p style="text-align: center;">Stanowisko ds. planowania Przestrzennego i Ochrony Środowiska</p> <p style="text-align: center;">Stanowisko ds. zamówień publicznych i inwestycji</p> <p style="text-align: center;">Powiatowy Urząd Pracy w Płońsku</p> <p style="text-align: center;">Lokalna Grupa Działania „Przyjazne Mazowsze”</p>
	<ul style="list-style-type: none"> ✓ Wspieranie osób prowadzących i podejmujących działalność gospodarczą. 	<ul style="list-style-type: none"> - liczba osób korzystających ze wsparcia w związku z podejmowaniem działalności gospodarczej, - liczba nowych podmiotów gospodarczych zarejestrowanych w ewidencji działalności gospodarczej, - liczba programów/projektów wsparcia realizowanych w gminie dla osób rozpoczynających działalność gospodarczą, - ilość środków przyznanych przez PUP na podjęcie działalności gospodarczej. - liczba przygotowanych zachęt dla osób rozpoczynających działalność gospodarczą w gminie (ulgi podatkowe, udostępnianie lokali z zasobu mienia komunalnego, udzielanie pomocy prawno-administracyjnej); - liczba przeprowadzonych akcji promujących miejscową przedsiębiorczość; - liczba przeprowadzonych działań wspierających osoby prowadzące działalność gospodarczą; - liczba osób korzystających ze wsparcia w związku z prowadzeniem działalności gospodarczej. 	



Strategia Rozwoju Gminy Nowe Miasto na lata 2015-2024

	✓ Rozwój infrastruktury technicznej.	<ul style="list-style-type: none">- długość wybudowanych/zmodernizowanych elementów infrastruktury technicznej (sieci przesyłowych w zakresie energetyki, dostarczania ciepła, wody, usuwania ścieków i odpadów, transportu, teletechniki itp.);- ilość wybudowanych/zmodernizowanych elementów infrastruktury technicznej (urządzeń i związanych z nimi obiektami świadczącymi niezbędne i podstawowe usługi w zakresie energetyki, dostarczania ciepła, wody, usuwania ścieków i odpadów, transportu, teletechniki itp.);- powierzchnia wybudowanych/zmodernizowanych elementów infrastruktury technicznej (obiektów świadczących niezbędne i podstawowe usługi w zakresie energetyki, dostarczania ciepła, wody, usuwania ścieków i odpadów, transportu, teletechniki itp.);- liczba budynków wyposażonych w pełną infrastrukturę techniczną.	
	✓ Przygotowywanie i pozyskiwanie terenów inwestycyjnych.	<ul style="list-style-type: none">- powierzchnia przygotowanych terenów inwestycyjnych;- powierzchnia pozyskanych terenów inwestycyjnych;- liczba przeprowadzonych akcji promujących potencjał terenów inwestycyjnych w gminie;- powierzchnia zagospodarowanych przez inwestorów terenów inwestycyjnych gminy.	
	✓ Propagowanie i wspieranie powstawania podmiotów ekonomii społecznej.	<ul style="list-style-type: none">- liczba działających podmiotów ekonomii społecznej w gminie;- liczba przeprowadzonych działań służących propagowaniu powstawania podmiotów ekonomii społecznej;- liczba utworzonych nowych podmiotów ekonomii społecznej;- liczba dostępnych form prawnych sektora ekonomii społecznej w gminie;- wysokość udzielonego wsparcia dla powstających podmiotów ekonomii społecznej;- liczba wspartych finansowo podmiotów ekonomii społecznej;- liczba wspartych podmiotów ekonomii społecznej w gminie.	
	✓ Współpraca gminy z Powiatowym Urzędem Pracy w zakresie przekazywania informacji o ofertach pracy, ofertach szkoleń i innych.	<ul style="list-style-type: none">- liczba zawiązanych współpracy z Powiatowym Urzędem Pracy w zakresie przekazywania informacji o ofertach pracy, ofertach szkoleń i innych;- liczba osób, które skorzystały z informacji o ofertach pracy, ofertach szkoleń i innych przygotowanych we współpracy z Powiatowym Urzędem Pracy.	



Strategia Rozwoju Gminy Nowe Miasto na lata 2015-2024

	<p>✓ Współpraca z Lokalną Grupą Działania „Przyjazne Mazowsze” m.in. przekazywanie informacji.</p>	<ul style="list-style-type: none">– liczba zawiązanych współpracy z Lokalną Grupą Działania „Przyjazne Mazowsze” w zakresie przekazywania informacji o możliwościach pozyskiwania wsparcia finansowego na założenie lub rozwój przedsiębiorstwa;– liczba osób, które skorzystały z informacji o możliwościach pozyskiwania wsparcia finansowego na założenie lub rozwój przedsiębiorstwa przygotowanych we współpracy z Lokalną Grupą Działania „Przyjazne Mazowsze”;– liczba osób, które założyły działalność gospodarczą dzięki informacji o możliwościach pozyskiwania wsparcia finansowego na założenie przedsiębiorstwa przygotowanych we współpracy z Lokalną Grupą Działania „Przyjazne Mazowsze”;– liczba osób, które rozwinęły działalność gospodarczą dzięki informacji o możliwościach pozyskiwania wsparcia finansowego na rozwój przedsiębiorstwa przygotowanych we współpracy z Lokalną Grupą Działania „Przyjazne Mazowsze”.	
1.2. Zabezpieczenie możliwości schronienia osobom będącym w trudnej sytuacji życiowej	<p>✓ Pozyskanie mieszkań socjalnych poprzez adaptację niezagospodarowanych zasobów.</p>	<ul style="list-style-type: none">– liczba zaadoptowanych niezagospodarowanych zasobów na mieszkania socjalne;– powierzchnia zaadoptowanych niezagospodarowanych zasobów na mieszkania socjalne.	Urząd Gminy Nowe Miasto: Referat Infrastruktury Technicznej i Inwestycji, Stanowisko ds. zamówień publicznych i inwestycji Kierownik referatu wykonujący jednocześnie zadania z zakresu gospodarki gruntami, mienia komunalnego i drogownictwa
	<p>✓ Budowa mieszkań socjalnych.</p>	<ul style="list-style-type: none">– liczba wybudowanych mieszkań socjalnych;– powierzchnia wybudowanych mieszkań socjalnych;– liczba osób korzystających rocznie z mieszkań socjalnych.	
1.3. Poprawa standardu zamieszkiwania	<p>✓ Budowa systemu oczyszczania i odprowadzania ścieków.</p>	<ul style="list-style-type: none">– liczba wybudowanych systemów odprowadzania i oczyszczania ścieków;– liczba osób korzystających z wybudowanych systemów odprowadzania i oczyszczania ścieków.	Urząd Gminy Nowe Miasto: Referat Infrastruktury



Strategia Rozwoju Gminy Nowe Miasto na lata 2015-2024

	<ul style="list-style-type: none"> ✓ Modernizacja i rozbudowa sieci wodociągowej. 	<ul style="list-style-type: none"> - długość wybudowanej/rozbudowanej sieci wodociągowej; - liczba gospodarstw domowych oraz zakładów przemysłowych, budynków użyteczności publicznej podłączonych do wybudowanej/rozbudowanej sieci wodociągowej; - długość zmodernizowanej sieci wodociągowej; - liczba gospodarstw domowych oraz zakładów przemysłowych, budynków użyteczności publicznej podłączonych do zmodernizowanej sieci wodociągowej; - liczba wybudowanych/zmodernizowanych ujęć wody pitnej oraz stacji uzdatniania wody. 	<p>Technicznej i Inwestycji, Stanowisko ds. zamówień publicznych i inwestycji</p> <p>Kierownik referatu wykonujący jednocześnie zadania z zakresu gospodarki gruntami, mienia komunalnego i drogownictwa</p>
	<ul style="list-style-type: none"> ✓ Budowa sieci gazowej. 	<ul style="list-style-type: none"> - długość wybudowanej sieci gazowej; - liczba gospodarstw domowych oraz zakładów przemysłowych, budynków użyteczności publicznej podłączonych do wybudowanej sieci gazowej; - liczba osób korzystających z wybudowanej sieci gazowej 	
	<ul style="list-style-type: none"> ✓ Współpraca z mieszkańcami w zakresie wykorzystywania odnawialnych źródeł energii. 	<ul style="list-style-type: none"> - liczba przeprowadzonych działań we współpracy z mieszkańcami gminy w zakresie wykorzystywania odnawialnych źródeł energii; - liczba obiektów w gminie wykorzystujących OZE. 	
	<ul style="list-style-type: none"> ✓ Konsekwentne interweniowanie w sprawie modernizacji sieci energetycznej. 	<ul style="list-style-type: none"> - liczba wykonanych rocznie interwencji w sprawie modernizacji sieci energetycznej; - długość zmodernizowanej sieci energetycznej; - liczba zmodernizowanych Głównych Punktów Zasilających. 	
<p>1.4. Poprawa stanu bezpieczeństwa</p>	<ul style="list-style-type: none"> ✓ Rozwijanie i modernizowanie systemu monitoringu wizyjnego. 	<ul style="list-style-type: none"> - liczba nowo zainstalowanych systemów monitoringu; - powierzchnia gminy objęta nowo zainstalowanym systemem monitoringu; - liczba kamer nowo zainstalowanych w systemie monitoringu; - liczba zmodernizowanych istniejących systemów monitoringu; - powierzchnia gminy objęta zmodernizowanym systemem monitoringu. - liczba interwencji służb, instytucji i organizacji; odpowiedzialnych za bezpieczeństwo w gminie. 	<p>Urząd Gminy Nowe Miasto:</p> <p>Referat Infrastruktury Technicznej i Inwestycji, Stanowisko ds. zamówień publicznych i inwestycji</p> <p>Komendant Straży Gminnej Komenda Powiatowa Policji w Płońsku</p> <p>Placówki oświatowe z Gminy Nowe Miasto</p>
	<ul style="list-style-type: none"> ✓ Współpraca z Policją. 	<ul style="list-style-type: none"> - liczba zawiązaných współpracy z Policją celem wzmocnienia nadzoru policyjnego na terenie gminy; - liczba przeprowadzonych działań we współpracy z Policją celem wzmocnienia nadzoru policyjnego na terenie gminy; - liczba odnotowanych rocznie interwencji Policji celem wyeliminowania zagrożeń bezpieczeństwa publicznego w gminie. 	



Strategia Rozwoju Gminy Nowe Miasto na lata 2015-2024

	✓ Aktywizacja działań Straży Gminnej.	<ul style="list-style-type: none"> – liczba zainicjowanych działań mających na celu aktywizację funkcjonowania Straży Gminnej; – liczba odnotowanych rocznie interwencji Straży Gminnej. 	
	✓ Prowadzenie działań prewencyjnych z Policją, Strażą Gminną i Strażą Pożarną (dla dzieci, młodzieży i dorosłych).	<ul style="list-style-type: none"> – liczba przeprowadzonych działań prewencyjnych z Policją, Strażą Gminną i Strażą Pożarną; – liczba uczestników działań prewencyjnych z Policją, Strażą Gminną i Strażą Pożarną. 	
	✓ Podejmowanie działań w celu spowalniania ruchu, ułatwiania i zabezpieczania przejść przez drogi.	<ul style="list-style-type: none"> – liczba podjętych działań w celu spowalniania ruchu, ułatwiania i zabezpieczania przejść przez drogi; – liczba zabezpieczonych przejść dla pieszych. 	
	✓ Modernizacja istniejących jazów na rzece.	<ul style="list-style-type: none"> – liczba zmodernizowanych jazów na rzece; – długość zmodernizowanych jazów na rzece; – długość rzeki ze zmodernizowanymi jazami w celu utrzymania stałego poziomu wody. 	
	✓ Odmulanie i oczyszczanie zalewu.	<ul style="list-style-type: none"> – liczba przeprowadzonych działań w celu odmulenia i oczyszczenia zalewu; – powierzchnia odmulonego i oczyszczonego zalewu. 	
	✓ Powiększanie zalewu.	<ul style="list-style-type: none"> – powierzchnia gruntów przeznaczonych na powiększenie zalewu; – powierzchnia zalewu. 	
	✓ Budowa wałów ochronnych przy zalewie.	<ul style="list-style-type: none"> – długość wybudowanych wałów ochronnych przy zalewie. 	
	✓ Systematyczne uzupełnianie wyposażenia ratunkowego (przeciwpowodziowego) oraz szkolenia.	<ul style="list-style-type: none"> – liczba zakupionego wyposażenia ratunkowego (przeciwpowodziowego); – wartość zakupionego wyposażenia ratunkowego (przeciwpowodziowego); – liczba przeprowadzonych szkoleń z zakresu zarządzania kryzysowego i bezpieczeństwa powodziowego; – liczba uczestników szkoleń z zakresu zarządzania kryzysowego i bezpieczeństwa powodziowego. 	
1.5. Zwiększenie dostępności badań diagnostycznych i konsultacji specjalistycznych	✓ Współpraca w zakresie prowadzenia okresowych badań diagnostycznych i konsultacji specjalistycznych.	<ul style="list-style-type: none"> – liczba zawiązanych współpracy w zakresie prowadzenia okresowych badań diagnostycznych i konsultacji specjalistycznych; – liczba przeprowadzonych rocznie badań diagnostycznych i konsultacji specjalistycznych. 	



Strategia Rozwoju Gminy Nowe Miasto na lata 2015-2024

1.6. Ograniczenie zjawisk patologicznych w rodzinach.	✓ Modernizacja i doposażanie stołówek w szkole i przedszkolu.	<ul style="list-style-type: none"> - liczba zmodernizowanych stołówek w obiektach oświatowych; - powierzchnia zmodernizowanych stołówek w obiektach oświatowych; - liczba doposażonych stołówek w obiektach oświatowych; - liczba dzieci korzystających rocznie ze zmodernizowanych i doposażonych stołówek w obiektach oświatowych. 	<p style="text-align: center;">Urząd Gminy Nowe Miasto:</p> <p style="text-align: center;">Referat Infrastruktury Technicznej i Inwestycji, Stanowisko ds. zamówień publicznych i inwestycji</p> <p style="text-align: center;">Kierownik referatu wykonujący jednocześnie zadania z zakresu gospodarki gruntami, mienia komunalnego i drogownictwa</p> <p style="text-align: center;">Placówki ochrony zdrowia z Gminy Nowe Miasto</p>
	✓ Prowadzenie dożywiania dzieci w szkole i przedszkolu.	<ul style="list-style-type: none"> - liczba placówek oświatowych prowadzących dożywianie; - liczba dzieci objętych dożywianiem w placówkach oświatowych. 	
	✓ Tworzenie możliwości dożywiania osób dorosłych.	<ul style="list-style-type: none"> - liczba przeprowadzonych działań w celu stworzenia możliwości dożywiania osób dorosłych; - liczba wdrożonych programów dożywiania dla dorosłych; - liczba dorosłych mieszkańców gminy korzystających z programu dożywiania. 	
	✓ Prowadzenie pedagogizacji rodziców, kontynuowanie i rozszerzanie działalności „Szkoły dla Rodziców”,	<ul style="list-style-type: none"> - liczba funkcjonujących w gminie „Szkół dla Rodziców”; - liczba rodziców objętych działaniem „Szkół dla Rodziców”; - liczba wdrożonych procesów pedagogizacji w „Szkołach dla Rodziców” - liczba rodziców objętych procesem pedagogizacji w „Szkołach dla Rodziców”. 	
	✓ Propagowanie zdrowego stylu życia.	<ul style="list-style-type: none"> - liczba przeprowadzonych akcji propagujących zdrowy styl życia; - liczba osób objętych akcją propagującą zdrowy styl życia. 	
	✓ Wspieranie profilaktyki uzależnień.	<ul style="list-style-type: none"> - liczba wspartych działań z zakresu profilaktyki uzależnień; - liczba osób objętych działaniami z zakresu profilaktyki uzależnień; - liczba zdiagnozowanych przypadków uzależnień wśród mieszkańców gminy. 	
1.7. Poprawa dostępu do usług rehabilitacyjnych.	✓ Uruchomienie gminnego ośrodka rehabilitacji.	<ul style="list-style-type: none"> - liczba funkcjonujących w gminie ośrodków rehabilitacji; - liczba osób korzystających rocznie z gminnych ośrodków rehabilitacji. 	
	✓ Wspieranie podmiotów opieki zdrowotnej w organizowaniu pracowni rehabilitacji.	<ul style="list-style-type: none"> - liczba przeprowadzonych działań mających na celu wsparcie podmiotów opieki zdrowotnej w organizowaniu pracowni rehabilitacji; - wysokość udzielonego wsparcia podmiotom opieki zdrowotnej na organizację pracowni rehabilitacji; - liczba zorganizowanych pracowni rehabilitacji przez podmioty opieki zdrowotnej. 	



Strategia Rozwoju Gminy Nowe Miasto na lata 2015-2024

1.8. Poprawa jakości życia osób wymagających opieki.	<input checked="" type="checkbox"/> Likwidowanie barier architektonicznych w obiektach użyteczności publicznej i w przestrzeni publicznej.	<ul style="list-style-type: none">– liczba obiektów użyteczności publicznej dostosowanych dla osób z ograniczoną sprawnością ruchową;– liczba usuniętych barier urbanistycznych (wyrównanie nawierzchni w pobliżu obiektów, likwidacja różnic poziomów na ciągach komunikacyjnych dla pieszych i zejść do parkingów, wyznaczenie miejsc parkingowych dla pojazdów osób niepełnosprawnych, montaż instalacji sygnalizacji dźwiękowej na przejściach dla pieszych, obniżenie krawężników i zróżnicowanie faktury nawierzchni na przejściach dla pieszych).	Urząd Gminy Nowe Miasto: Referat Infrastruktury Technicznej i Inwestycji, Stanowisko ds. zamówień publicznych i inwestycji Placówki ochrony Zdrowia z gminy Nowe Miasto Gminny Ośrodek Pomocy Społecznej
	<input checked="" type="checkbox"/> Aktywizowanie środowiska seniorów.	<ul style="list-style-type: none">– liczba przeprowadzonych działań aktywizujących osoby należące do środowiska seniorów;– liczba zaktywizowanych osób z grupy seniorów;– liczba mieszkańców należących do środowiska seniorów w gminie.	
	<input checked="" type="checkbox"/> Rozszerzanie zasięgu oferty spędzania czasu dla osób starszych.	<ul style="list-style-type: none">– liczba dostępnych ofert spędzania czasu dla osób starszych obejmująca wszystkie miejscowości gminy;– liczba osób starszych korzystających z dostępnych ofert spędzania czasu.	
	<input checked="" type="checkbox"/> Współpraca z domami pomocy społecznej i zakładami opieki zdrowotnej w celu zapewnienia opieki dla osób starszych, przewlekle i nieuleczalnie chorych.	<ul style="list-style-type: none">– liczba zawiązanych współpracy z domami pomocy społecznej i zakładami opieki zdrowotnej w celu zapewnienia opieki dla osób starszych, przewlekle i nieuleczalnie chorych;– liczba osób starszych, przewlekle i nieuleczalnie chorych objętych opieką domów pomocy społecznej i zakładów opieki zdrowotnej.	
	<input checked="" type="checkbox"/> Współpraca z sąsiednimi gminami w zakresie tworzenia instytucjonalnych form pomocy społecznej.	<ul style="list-style-type: none">– liczba zawiązanych współpracy z sąsiednimi gminami w zakresie tworzenia instytucjonalnych form pomocy społecznej;– liczba utworzonych instytucjonalnych form pomocy społecznej w partnerstwie z sąsiednimi gminami;– liczba osób objętych opieką przez instytucjonalne formy pomocy społecznej utworzone w partnerstwie z sąsiednimi gminami.	
	<input checked="" type="checkbox"/> Tworzenie warunków dla powstawania grup samopomocowych dla osób uzależnionych, niedostosowanych społecznie i innych osób potrzebujących wsparcia.	<ul style="list-style-type: none">– liczba utworzonych grup samopomocowych dla osób uzależnionych, niedostosowanych społecznie i innych osób potrzebujących wsparcia;– liczba osób uzależnionych, niedostosowanych społecznie i innych osób potrzebujących wsparcia zrzeszonych w grupach samopomocowych.	



Strategia Rozwoju Gminy Nowe Miasto na lata 2015-2024

	✓ Wspieranie powstawania wolontariatu.	<ul style="list-style-type: none">– liczba przeprowadzonych działań na rzecz rozwoju wolontariatu;– liczba wspartych wolontariuszy;– liczba przedsięwzięć zrealizowanych przy współpracy samorządu gminy i wolontariatu.	
1.9. Poprawa dostępności i jakości edukacji na terenie gminy.	✓ Wyrównywanie możliwości rozwoju indywidualnego i warunków kształcenia dzieci na terenie gminy.	<ul style="list-style-type: none">– liczba dostępnych form rozwoju indywidualnego i warunków kształcenia dzieci w placówkach oświatowych w gminie;– liczba placówek oświatowych oferujących różne formy rozwoju indywidualnego i warunki kształcenia dzieci;– liczba dzieci korzystających z różnych form rozwoju indywidualnego i warunków kształcenia.	Urząd Gminy Nowe Miasto: Referat Infrastruktury Technicznej i Inwestycji, Stanowisko ds. zamówień publicznych i inwestycji Placówki oświatowe z Gminy Nowe Miasto
	✓ Systematyczne doposażanie placówek oświatowych w sprzęt i pomoce dydaktyczne.	<ul style="list-style-type: none">– liczba doposażonych placówek oświatowych w gminie;– wartość zakupionego wyposażenia do placówek oświatowych w gminie;– liczba osób korzystających z zakupionego wyposażenia w gminie.	
	✓ Modernizacja i termomodernizacja bazy placówek oświatowych.	<ul style="list-style-type: none">– liczba zmodernizowanych obiektów bazy oświatowej w gminie;– powierzchnia zmodernizowanych obiektów bazy oświatowej w gminie;– liczba osób korzystających ze zmodernizowanych obiektów bazy oświatowej w gminie;– liczba obiektów bazy oświatowej w gminie objęta termomodernizacją;– powierzchnia obiektów bazy oświatowej w gminie objęta termomodernizacją;– liczba osób korzystających z obiektów bazy oświatowej w gminie objętych termomodernizacją;– ilość zaoszczędzonej energii rocznie w obiektach oświatowych objętych termomodernizacją.	
	✓ Współpraca z przedsiębiorcami w zakresie podnoszenia jakości praktyk zawodowych.	<ul style="list-style-type: none">– liczba zawiązanych współpracy z przedsiębiorcami w zakresie podnoszenia jakości praktyk zawodowych;– liczba osób, które odbyły praktyki zawodowe w innowacyjnych, z wysokim standardem prowadzonej działalności firmach.	
	✓ Kontynuowanie współpracy z przedsiębiorstwami spoza terenu gminy w zakresie organizacji praktyk zawodowych.	<ul style="list-style-type: none">– liczba kontynuowanych dotychczasowych współpracy z przedsiębiorstwami spoza terenu gminy w zakresie organizacji praktyk zawodowych;– liczba osób, które odbyły praktyki zawodowe w firmach, które swoją siedzibę mają poza terenem gminy.	



Strategia Rozwoju Gminy Nowe Miasto na lata 2015-2024

	<ul style="list-style-type: none">✓ Prowadzenie pedagogizacji rodziców, kontynuowanie i rozszerzanie działalności „Szkoły dla Rodziców”,	<ul style="list-style-type: none">– liczba funkcjonujących w gminie „Szkół dla Rodziców”;– liczba rodziców objętych działaniem „Szkół dla Rodziców”;– liczba wdrożonych procesów pedagogizacji w „Szkołach dla Rodziców”– liczba rodziców objętych procesem pedagogizacji w „Szkołach dla Rodziców”.	
	<ul style="list-style-type: none">✓ Wprowadzenie dodatkowych kursów autobusów szkolnych dla dzieci korzystających z oferty zajęć pozaszkolnych.	<ul style="list-style-type: none">– liczba wprowadzonych dodatkowych kursów autobusów szkolnych dla dzieci korzystających z oferty zajęć pozaszkolnych;– liczba dzieci korzystających z dodatkowych kursów autobusów szkolnych.	
	<ul style="list-style-type: none">✓ Rozszerzanie oferty zajęć pozaszkolnych.	<ul style="list-style-type: none">– liczba dostępnych ofert zajęć pozaszkolnych;– liczba tworzonych rocznie nowych ofert zajęć pozaszkolnych;– liczba dzieci korzystających rocznie z oferty zajęć pozaszkolnych.	
	<ul style="list-style-type: none">✓ Stworzenie oferty edukacyjnej dla dorosłych we współpracy z instytucjami oświatowymi, organizacjami pozarządowymi i innymi podmiotami funkcjonującymi w systemie oświaty.	<ul style="list-style-type: none">– liczba stworzonych ofert edukacyjnych dla dorosłych we współpracy z instytucjami oświatowymi, organizacjami pozarządowymi i innymi podmiotami funkcjonującymi w systemie oświaty;– liczba osób korzystających rocznie z ofert edukacyjnych dla dorosłych stworzonych we współpracy z instytucjami oświatowymi, organizacjami pozarządowymi i innymi podmiotami funkcjonującymi w systemie oświaty.	
	<ul style="list-style-type: none">✓ Doposażanie Wiejskiego Ośrodka Kultury w sprzęt i urządzenia umożliwiające organizację kursów i kół zainteresowań.	<ul style="list-style-type: none">– liczba doposażonych ośrodków kultury w gminie;– wartość zakupionego wyposażenia ośrodków kultury w gminie;– liczba osób korzystających z zakupionego wyposażenia do ośrodków kultury w gminie.	
1.10. Ograniczenie zjawiska wykluczenia cyfrowego.	<ul style="list-style-type: none">✓ Rozwijanie infrastruktury teleinformatycznej np. tworzenie nieodpłatnych punktów dostępu do internetu.	<ul style="list-style-type: none">– długość linii światłowodowych na terenie gminy;– liczba punktów dostępnych do internetu;– liczba bezpłatnych punktów dostępnych do internetu;– liczba gospodarstw domowych z dostępem do internetu.	Urząd Gminy Nowe Miasto: Referat Infrastruktury Technicznej i Inwestycji, Stanowisko ds. zamówień publicznych i inwestycji
	<ul style="list-style-type: none">✓ Organizowanie szkoleń, kursów z zakresu obsługi komputerów i korzystania z internetu dla osób dorosłych.	<ul style="list-style-type: none">– liczba zorganizowanych szkoleń, kursów z zakresu obsługi komputerów i korzystania z internetu dla osób dorosłych;– liczba programów, projektów zwiększających powszechność korzystania z komputera, Internetu i nowoczesnych technologii w codziennym życiu w szczególności przez osoby po 50 roku życia.	



Strategia Rozwoju Gminy Nowe Miasto na lata 2015-2024

1.11. Poprawa warunków do uprawiania sportu i rekreacji.	✓ Rozbudowa infrastruktury rekreacyjno-sportowej na terenie całej gminy.	<ul style="list-style-type: none">– liczba nowo wybudowanych obiektów infrastruktury sportowo-rekreacyjnej;– powierzchnia nowo wybudowanych obiektów infrastruktury sportowo-rekreacyjnej;– liczba osób korzystających z wybudowanych obiektów infrastruktury sportowo-rekreacyjnej.	Urząd Gminy Nowe Miasto: Referat Infrastruktury Technicznej i Inwestycji, Stanowisko ds. zamówień publicznych i inwestycji
	✓ Rozwijanie infrastruktury rekreacyjnej, sportowej i turystycznej wokół zalewu i na terenach zielonych.	<ul style="list-style-type: none">– liczba wybudowanych obiektów infrastruktury rekreacyjnej, sportowej i turystycznej wokół zalewu i na terenach zielonych;– powierzchnia wybudowanych obiektów infrastruktury rekreacyjnej, sportowej i turystycznej wokół zalewu i na terenach zielonych;– długość wybudowanych obiektów infrastruktury rekreacyjnej, sportowej i turystycznej wokół zalewu i na terenach zielonych.	
	✓ Modernizacja istniejących obiektów sportowych.	<ul style="list-style-type: none">– liczba zmodernizowanych obiektów infrastruktury sportowej;– powierzchnia zmodernizowanych obiektów infrastruktury sportowej;– liczba osób korzystających ze zmodernizowanych obiektów infrastruktury sportowo-rekreacyjnej.	
	✓ Poszerzanie oferty imprez sportowych i rekreacyjnych.	<ul style="list-style-type: none">– liczba dostępnych ofert imprez sportowych i rekreacyjnych;– liczba tworzonych rocznie nowych ofert imprez sportowych i rekreacyjnych;– liczba osób korzystających rocznie z oferty imprez sportowych i rekreacyjnych.	
1.12. Szeroka i atrakcyjna oferta zajęć i imprez kulturalnych.	✓ Remont i adaptacja oraz wyposażenie pomieszczeń szkolnych z przeznaczeniem na prowadzenie zajęć muzycznych.	<ul style="list-style-type: none">– liczba wyremontowanych i zaadoptowanych pomieszczeń szkolnych z przeznaczeniem na prowadzenie zajęć muzycznych;– liczba wyposażonych pomieszczeń szkolnych z przeznaczeniem na prowadzenie zajęć muzycznych;– liczba organizowanych w zaadoptowanych pomieszczeniach szkolnych zajęć muzycznych;– liczba osób uczestniczących w prowadzonych w zaadoptowanych pomieszczeniach szkolnych zajęciach muzycznych.	Urząd Gminy Nowe Miasto: Referat Infrastruktury Technicznej i Inwestycji, Stanowisko ds. zamówień publicznych i inwestycji Gminny Ośrodek Kultury
	✓ Doposażanie Gminnego Ośrodka Kultury (w tym biblioteki), Wiejskiego Ośrodka Kultury i wiejskich świetlic w sprzęt techniczny oraz muzyczny.	<ul style="list-style-type: none">– liczba doposażonych ośrodków kultury w gminie;– wartość zakupionego wyposażenia ośrodków kultury w gminie;– liczba osób korzystających z zakupionego wyposażenia do ośrodków kultury w gminie.	



Strategia Rozwoju Gminy Nowe Miasto na lata 2015-2024

	<ul style="list-style-type: none">✓ Poszerzenie oferty zajęć w Gminnym Ośrodku Kultury.	<ul style="list-style-type: none">– liczba dostępnych ofert zajęć w Gminnym Ośrodku Kultury;– liczba tworzonych rocznie nowych ofert zajęć w Gminnym Ośrodku Kultury;– liczba osób korzystających rocznie z oferty zajęć w Gminnym Ośrodku Kultury.	
	<ul style="list-style-type: none">✓ Zwiększenie ilości imprez kulturalnych na terenie gminy.	<ul style="list-style-type: none">– liczba dostępnych ofert imprez kulturalnych na terenie gminy;– liczba tworzonych rocznie nowych ofert imprez kulturalnych na terenie gminy;– liczba osób korzystających rocznie z oferty imprez kulturalnych na terenie gminy.	
	<ul style="list-style-type: none">✓ Budowa świetlic wiejskich.	<ul style="list-style-type: none">– liczba wybudowanych budynków z przeznaczeniem na świetlice wiejskie;– powierzchnia wybudowanych budynków z przeznaczeniem na świetlice wiejskie;– kubatura wybudowanych budynków z przeznaczeniem na świetlice wiejskie;– liczba osób korzystających rocznie ze świetlic wiejskich.	
1.13. Zachowanie dziedzictwa lokalnego.	<ul style="list-style-type: none">✓ Organizowanie i wspieranie nowych form kultywujących tradycje lokalne.	<ul style="list-style-type: none">– liczba zorganizowanych nowych form kultywujących tradycje ludowe;– liczba wspartych nowych form kultywujących tradycje ludowe;– liczba tradycji ludowych kultywowanych w nowych formach.	Gminny Ośrodek Kultury
	<ul style="list-style-type: none">✓ Kontynuacja organizacji „Jarmarku Nowomiejskiego – Od przeszłości do teraźniejszości”.	<ul style="list-style-type: none">– liczba przeprowadzonych działań służących kontynuacji organizacji „Jarmarku Nowomiejskiego – Od przeszłości do teraźniejszości”;– liczba osób uczestniczących w Jarmarku Nowomiejskim – Od przeszłości do teraźniejszości”.	
	<ul style="list-style-type: none">✓ Wspieranie dotychczasowych form i organizacji kultywujących tradycje lokalne.	<ul style="list-style-type: none">– liczba wspartych dotychczasowych form i organizacji kultywujących tradycje lokalne.	
1.14. Podniesienie poziomu aktywności społecznej i integracji mieszkańców	<ul style="list-style-type: none">✓ Aktywizacja organizacji społecznych m.in. poprzez zlecenie realizacji zadań własnych gminy.	<ul style="list-style-type: none">– liczba przeprowadzonych działań służących aktywizacji organizacji społecznych;– liczba organizacji pozarządowych, którym zlecono realizację zadań własnych gminy;– liczba zadań własnych gminy zleconych do realizacji organizacjom pozarządowym.	Gminny Ośrodek Kultury
	<ul style="list-style-type: none">✓ Podnoszenie świadomości obywatelskiej, propagowanie postaw obywatelskich.	<ul style="list-style-type: none">– liczba zrealizowanych działań na rzecz podniesienia świadomości obywatelskiej i propagowania postaw obywatelskich;– liczba liderów społecznych kształtujących postawy obywatelskie.	



Strategia Rozwoju Gminy Nowe Miasto na lata 2015-2024

	✓ Organizacja imprez integrujących mieszkańców w poszczególnych miejscowościach we współpracy z radami sołectkami.	<ul style="list-style-type: none"> - liczba organizowanych rocznie imprez integrujących mieszkańców w poszczególnych miejscowościach we współpracy z radami sołectkami.; - liczba mieszkańców biorących udział w imprezach integracyjnych.
--	--	--

OBSZAR: Zasoby i potencjały Gminy			Odpowiedzialne jednostki organizacyjne Gminy
Cel strategiczny nr 2: Poprawa stanu rozwoju zasobów technicznych gminy			
Cele operacyjne	Proponowane zadania realizacyjne	Proponowane wskaźniki	
2.1. Dostosowanie obiektów użyteczności publicznej do potrzeb użytkowników	✓ Modernizacja obiektu szkoły w Nowym Mieście wraz z adaptacją poddasza i piwnic na cele oświatowe.	<ul style="list-style-type: none"> - liczba zmodernizowanych/przebudowanych obiektów oświatowych; - powierzchnia zmodernizowanych/ przebudowanych obiektów oświatowych; - powierzchnia pomieszczeń zaadoptowanych na cele oświatowe. 	Urząd Gminy Nowe Miasto: Referat Infrastruktury Technicznej i Inwestycji: Stanowisko ds. planowania Przestrzennego i Ochrony Środowiska Stanowisko ds. zamówień publicznych i inwestycji Placówki oświatowe z Gminy Nowe Miasto
	✓ Kontynuacja modernizacji m.in. systemu ogrzewania placówek oświatowych (przedszkole, szkoły i domy nauczyciela).	<ul style="list-style-type: none"> - liczba zmodernizowanych systemów ogrzewania w placówkach oświatowych; - ilość zaoszczędzonej rocznie energii cieplnej w wyniku modernizacji systemów ogrzewania w placówkach oświatowych. 	
	✓ Rozbudowa i dokończenie termomodernizacji obiektu urzędu gminy	<ul style="list-style-type: none"> - liczba obiektów użyteczności publicznej w gminie objęta termomodernizacją; - powierzchnia obiektów użyteczności publicznej w gminie objęta termomodernizacją; - liczba osób korzystających rocznie z obiektów użyteczności publicznej w gminie objętych termomodernizacją; - ilość zaoszczędzonej energii rocznie w obiektach użyteczności publicznej objętych termomodernizacją. 	
2.2. Poprawa zabezpieczenia powodziowego na terenie gminy.	✓ Odmulanie i pogłębianie Zalewu Nowomiejskiego.	<ul style="list-style-type: none"> - liczba przeprowadzonych działań w celu odmulenia i pogłębienia zalewu; - powierzchnia odmulonego i pogłębionego zalewu; - głębokość zalewu. 	Urząd Gminy Nowe Miasto: Stanowisko ds. planowania Przestrzennego i Ochrony Środowiska Stanowisko ds. zamówień publicznych i inwestycji
	✓ Modernizacja istniejących jazów na rzece, w tym modernizacja i rozbudowa jazu na Zalewie Nowomiejskim.	<ul style="list-style-type: none"> - liczba zmodernizowanych jazów na rzece; - długość zmodernizowanych jazów na rzece; - długość rzeki ze zmodernizowanymi jazami w celu utrzymania stałego poziomu wody; - liczba rozbudowanych jazów na Zalewie nowomiejskim; - długość rozbudowanych jazów na zalewie Nowomiejskim. 	



Strategia Rozwoju Gminy Nowe Miasto na lata 2015-2024

	<ul style="list-style-type: none">✓ Powiększanie zalewu.	<ul style="list-style-type: none">- powierzchnia gruntów przeznaczonych na powiększenie zalewu;- powierzchnia zalewu.	
	<ul style="list-style-type: none">✓ Budowa wałów ochronnych przy zalewie.	<ul style="list-style-type: none">- długość wybudowanych wałów ochronnych przy zalewie.	
2.3. Rozwijanie infrastruktury turystycznej i sportowo-rekreacyjnej.	<ul style="list-style-type: none">✓ Budowa infrastruktury turystycznej i rekreacyjnej nad zalewem (m.in. miejsca do wodowania łodzi, organizacja kąpielisk, budowa mariny, stworzenie miejsca do organizacji imprez plenerowych).	<ul style="list-style-type: none">- liczba wybudowanych obiektów infrastruktury turystycznej i rekreacyjnej nad zalewem (m.in. miejsca do wodowania łodzi, organizacja kąpielisk, budowa mariny, stworzenie miejsca do organizacji imprez plenerowych);- powierzchnia wybudowanych obiektów infrastruktury turystycznej i rekreacyjnej nad zalewem;- długość wybudowanych obiektów infrastruktury turystycznej i rekreacyjnej nad zalewem.	Urząd Gminy Nowe Miasto: Stanowisko ds. zamówień publicznych i inwestycji Kierownik referatu wykonujący jednocześnie zadania z zakresu gospodarki gruntami, mienia komunalnego i drogownictwa
	<ul style="list-style-type: none">✓ Modernizacja istniejących boisk sportowych oraz budowa nowych elementów infrastruktury sportowej.	<ul style="list-style-type: none">- liczba zmodernizowanych istniejących boisk sportowych;- powierzchnia zmodernizowanych istniejących boisk sportowych;- liczba wybudowanych nowych obiektów i elementów infrastruktury sportowej;- powierzchnia wybudowanych nowych obiektów i elementów infrastruktury sportowej;- liczba osób korzystających ze zmodernizowanych i nowo wybudowanych obiektów i elementów infrastruktury sportowo-rekreacyjnej.	
2.4. Poprawa stanu infrastruktury wodno-kanalizacyjnej.	<ul style="list-style-type: none">✓ Budowa sieci kanalizacyjnych i oczyszczalni ścieków komunalnych.	<ul style="list-style-type: none">- długość wybudowanej sieci kanalizacji sanitarnej;- liczba gospodarstw domowych oraz zakładów przemysłowych, budynków użyteczności publicznej podłączonych do wybudowanej sieci kanalizacyjnej;- liczba wybudowanych oczyszczalni ścieków komunalnych;- przepustowość wybudowanych oczyszczalni ścieków komunalnych.	
	<ul style="list-style-type: none">✓ Wspieranie budowy przydomowych oczyszczalni ścieków w miejscach gdzie nie można wybudować sieci.	<ul style="list-style-type: none">- liczba wybudowanych przydomowych oczyszczalni ścieków w miejscach gdzie nie można wybudować sieci kanalizacyjnej ze względu na ukształtowanie terenu;- liczba wspartych inwestycji związanych z budową przydomowych oczyszczalni ścieków w miejscach gdzie nie można wybudować sieci kanalizacyjnej ze względu na ukształtowanie terenu;- wysokość udzielonego wsparcia na budowę przydomowych oczyszczalni ścieków w miejscach gdzie nie można wybudować sieci kanalizacyjnej ze względu na ukształtowanie terenu.	



Strategia Rozwoju Gminy Nowe Miasto na lata 2015-2024

	<ul style="list-style-type: none"> ✓ Modernizacja i rozbudowa sieci kanalizacji deszczowej. 	<ul style="list-style-type: none"> – długość zmodernizowanej/rozbudowanej sieci kanalizacji deszczowej. 	
	<ul style="list-style-type: none"> ✓ Modernizacja istniejącej sieci wodociągowej oraz rozbudowa sieci wodociągowej i stacji uzdatniania wody. 	<ul style="list-style-type: none"> – długość wybudowanej/rozbudowanej sieci wodociągowej; – liczba gospodarstw domowych oraz zakładów przemysłowych, budynków użyteczności publicznej podłączonych do wybudowanej/rozbudowanej sieci wodociągowej; – długość zmodernizowanej sieci wodociągowej; – liczba gospodarstw domowych oraz zakładów przemysłowych, budynków użyteczności publicznej podłączonych do zmodernizowanej sieci wodociągowej; – liczba wybudowanych stacji uzdatniania wody. 	
	<ul style="list-style-type: none"> ✓ Budowa sanitariatów publicznych. 	<ul style="list-style-type: none"> – liczba wybudowanych w gminie sanitariatów publicznych. 	
2.5. Gazyfikacja gminy	<ul style="list-style-type: none"> ✓ Opracowanie koncepcji gazyfikacji gminy. 	<ul style="list-style-type: none"> – liczba opracowanych koncepcji gazyfikacji gminy. 	<p style="text-align: center;">Urząd Gminy Nowe Miasto:</p> <p style="text-align: center;">Stanowisko ds. zamówień publicznych i inwestycji</p>
	<ul style="list-style-type: none"> ✓ Uruchomienie inwestycji budowy sieci. 	<ul style="list-style-type: none"> – liczba podjętych działań na rzecz budowy sieci gazowej w gminie; – długość wybudowanej sieci gazowej w gminie; – liczba gospodarstw domowych oraz zakładów przemysłowych, budynków użyteczności publicznej podłączonych do sieci gazowej. 	
	<ul style="list-style-type: none"> ✓ Współpraca z sąsiednimi gminami. 	<ul style="list-style-type: none"> – liczba zawiązanых współpracy z sąsiednimi gminami na rzecz budowy sieci gazowej. 	
2.6. Poprawa dostępności komunikacyjnej gminy	<ul style="list-style-type: none"> ✓ Budowa mostu przez rzekę Sonę na południe od Nowego Miasta (Grabie). 	<ul style="list-style-type: none"> – liczba wybudowanych obiektów przez rzekę Sonę. 	<p style="text-align: center;">Urząd Gminy Nowe Miasto:</p> <p style="text-align: center;">Stanowisko ds. zamówień publicznych i inwestycji</p> <p style="text-align: center;">Kierownik referatu wykonujący jednocześnie zadania z zakresu gospodarki gruntami, mienia komunalnego i drogownictwa</p>
	<ul style="list-style-type: none"> ✓ Przebudowa dróg gminnych wraz z budową chodników oraz oświetlenia ulicznego. 	<ul style="list-style-type: none"> – długość przebudowanych dróg gminnych; – liczba wybudowanych nowych punktów oświetlenia ulicznego w gminie; – długość wybudowanych chodników dla pieszych przy drogach gminnych. 	
	<ul style="list-style-type: none"> ✓ Budowa parkingów i miejsc postojowych. 	<ul style="list-style-type: none"> – liczba wybudowanych parkingów; – powierzchnia wybudowanych parkingów; – liczba wybudowanych miejsc postojowych. 	
	<ul style="list-style-type: none"> ✓ Współpraca ze Starostwem Powiatowym w zakresie poprawy stanu infrastruktury drogowej. 	<ul style="list-style-type: none"> – długość zmodernizowanych/ przebudowanych dróg powiatowych we współpracy z powiatem; – liczba wybudowanych nowych punktów oświetlenia ulicznego wzdłuż dróg powiatowych wykonanych we współpracy z powiatem; – długość wybudowanych chodników dla pieszych przy drogach powiatowych we współpracy z powiatem. 	



Strategia Rozwoju Gminy Nowe Miasto na lata 2015-2024

2.7. Poprawa stanu zabezpieczenia przeciwpożarowego.	✓ Systematyczne doposażanie jednostek OSP w sprzęt ratowniczy.	– liczba doposażonych jednostek OSP w sprzęt ratowniczy; – wartość zakupionego sprzętu ratowniczego dla jednostek OSP.	Urząd Gminy Nowe Miasto: Stanowisko ds. zamówień publicznych i inwestycji Jednostki OSP
	✓ Zorganizowanie miejsc do czerpania wody dla celów gaśniczych.	– liczba zorganizowanych miejsc do czerpania wody dla celów gaśniczych.	

OBSZAR: Zasoby i potencjały Gminy			Odpowiedzialne jednostki organizacyjne Gminy
Cel strategiczny nr 3: Uporządkowana gospodarka przestrzenna gminy.			
Cele operacyjne	Proponowane zadania realizacyjne	Proponowane wskaźniki	
3.1. Dostępne komunalne tereny inwestycyjne.	✓ Pozyskanie terenów pod inwestycje.	– powierzchnia pozyskanych terenów inwestycyjnych; – liczba przeprowadzonych akcji promujących potencjał terenów inwestycyjnych w gminie; – powierzchnia zagospodarowanych przez inwestorów terenów inwestycyjnych gminy.	
	✓ Uzbijanie terenów inwestycyjnych.	– powierzchnia uzbrojonych terenów inwestycyjnych; – powierzchnia zagospodarowanych przez inwestorów terenów inwestycyjnych gminy.	
3.2. Dysponowanie miejscowymi planami zagospodarowania przestrzennego.	✓ Opracowywanie Miejscowych Planów Zagospodarowania Przestrzennego.	– liczba opracowanych Miejscowych Planów Zagospodarowania Przestrzennego; – powierzchnia gminy objęta opracowanymi Miejscowymi Planami Zagospodarowania Przestrzennego.	
3.3. Poprawa stanu zagospodarowania centrów miejscowości.	✓ Dokończenie zagospodarowania Głównego Rynku i Zielonego Rynku w Nowym Mieście.	– powierzchnia zagospodarowanych terenów o charakterze reprezentacyjnym w gminie; – liczba zagospodarowanych terenów o charakterze reprezentacyjnym w gminie.	Urząd Gminy Nowe Miasto: Referat Infrastruktury Technicznej i Inwestycji: Stanowisko ds. planowania Przestrzennego
	✓ Rozbudowa targowiska	– powierzchnia terenów zagospodarowanych pod targowisko; – liczba zorganizowanych targowisk w gminie.	
	✓ Kreowanie i zagospodarowanie centrów miejscowości.	– powierzchnia zagospodarowanych terenów o charakterze reprezentacyjnym w gminie; – liczba zagospodarowanych terenów o charakterze reprezentacyjnym w gminie.	



Strategia Rozwoju Gminy Nowe Miasto na lata 2015-2024

	<ul style="list-style-type: none"> ✓ Budowa świetlic wiejskich. 	<ul style="list-style-type: none"> – liczba wybudowanych budynków z przeznaczeniem na świetlice wiejskie; – powierzchnia wybudowanych budynków z przeznaczeniem na świetlice wiejskie; – kubatura wybudowanych budynków z przeznaczeniem na świetlice wiejskie; – liczba osób korzystających rocznie ze świetlic wiejskich. 	i Ochrony Środowiska Stanowisko ds. zamówień publicznych i inwestycji
--	--	---	--

OBSZAR: Zasoby i potencjały Gminy			Odpowiedzialne jednostki organizacyjne Gminy
Cel strategiczny nr 4: Zachowany i wykorzystany potencjał kulturowy gminy			
Cele operacyjne	Proponowane zadania realizacyjne	Proponowane wskaźniki	
4.1. Zachowane i wyeksponowane dziedzictwo kulturowe	<ul style="list-style-type: none"> ✓ Przeprowadzenie badań i analiz historycznych eksponujących wartości kulturowe gminy. 	<ul style="list-style-type: none"> – liczba przeprowadzonych badań historycznych eksponujących wartości kulturowe gminy; – liczba opracowanych analiz historycznych eksponujących wartości kulturowe gminy. 	Gminny Ośrodek Kultury Urząd Gminy Nowe Miasto: Referat Infrastruktury Technicznej i Inwestycji: Stanowisko ds. zamówień publicznych i inwestycji
	<ul style="list-style-type: none"> ✓ Publikacja opracowań dokumentujących historię Nowego Miasta i okolic. 	<ul style="list-style-type: none"> – liczba opublikowanych opracowań dokumentujących historię Nowego Miasta i okolic. 	
	<ul style="list-style-type: none"> ✓ Organizacja miejsca eksponującego dziedzictwo historyczne i kulturowe gminy (np. mini park historyczny). 	<ul style="list-style-type: none"> – liczba zorganizowanych miejsc eksponujących dziedzictwo historyczne i kulturowe gminy. 	
	<ul style="list-style-type: none"> ✓ Stworzenie i oznakowanie szlaków/tras historycznych. 	<ul style="list-style-type: none"> – długość wytyczonych i oznakowanych szlaków/tras historycznych; – liczba wytyczonych i oznakowanych szlaków/tras historycznych. 	
	<ul style="list-style-type: none"> ✓ Restaurowanie zabytków. Konserwacja parków i alei 	<ul style="list-style-type: none"> – liczba odrestaurowanych zabytków; – powierzchnia odrestaurowanych zabytków; – liczba parków i alei poddanych konserwacji; – powierzchnia parków i alei poddanych konserwacji. 	
	<ul style="list-style-type: none"> ✓ Współdziałanie w partnerstwie publiczno-prywatnym w zakresie realizacji zadań związanych z zachowaniem dziedzictwa kulturowego i edukacji historycznej. 	<ul style="list-style-type: none"> – liczba zawiązanych partnerstw publiczno-prywatnych w zakresie realizacji zadań związanych z zachowaniem dziedzictwa kulturowego i edukacji historycznej; – liczba zrealizowanych działań w partnerstwie publiczno-prywatnym na rzecz zachowania dziedzictwa kulturowego i edukacji historycznej; 	



Strategia Rozwoju Gminy Nowe Miasto na lata 2015-2024

OBSZAR: Zasoby i potencjały Gminy			Odpowiedzialne jednostki organizacyjne Gminy
Cel strategiczny nr 5: Poprawa stanu środowiska naturalnego gminy			
Cele operacyjne	Proponowane zadania realizacyjne	Proponowane wskaźniki	
5.1. Zwiększenie potencjału ekologicznego Zalewu Nowomiejskiego.	✓ Budowa przepławki dla ryb na jazie w Nowym Mieście.	– liczba wybudowanych przepławek na ryby na jazie w Nowym Mieście.	Referat Infrastruktury Technicznej i Inwestycji: Stanowisko ds. planowania Przestrzennego i Ochrony Środowiska Stanowisko ds. zamówień publicznych i inwestycji
	✓ Systematyczne odmulanie Zalewu Nowomiejskiego.	– liczba przeprowadzonych rocznie działań na rzecz odmulenia Zalewu Nowomiejskiego.	
	✓ Wytyczenie i oznakowanie przyrodniczej ścieżki edukacyjnej wokół Zalewu Nowomiejskiego.	– długość wytyczonych i oznakowanych przyrodniczych ścieżek edukacyjnych; – liczba wytyczonych i oznakowanych przyrodniczych ścieżek edukacyjnych.	
5.2. Zmniejszenie zanieczyszczenia środowiska odpadami stałymi.	✓ Realizowanie działań podnoszących poziom świadomości ekologicznej mieszkańców i turystów.	– liczba zrealizowanych działań na rzecz podniesienia poziomu świadomości ekologicznej mieszkańców i turystów; – liczba odbiorców działań na rzecz podniesienia poziomu świadomości ekologicznej mieszkańców i turystów.	Referat Infrastruktury Technicznej i Inwestycji: Stanowisko ds. planowania Przestrzennego i Ochrony Środowiska Stanowisko ds. zamówień publicznych i inwestycji Kierownik ds. gospodarki komunalnej
	✓ Prowadzenie edukacji ekologicznej dla wszystkich grup wiekowych.	– liczba przeprowadzonych działań edukacyjnych z zakresu ekologii dla wszystkich grup wiekowych; – liczba osób objętych działaniami edukacyjnymi z zakresu ekologii dla wszystkich grup wiekowych.	
	✓ Konsekwentne egzekwowaniem uczestnictwa w systemie odbioru odpadów stałych.	– liczba odnotowanych nieprawidłowości w przekazywaniu odpadów stałych; – liczba przeprowadzonych postępowań względem nieprawidłowości w przekazywaniu odpadów stałych.	
	✓ Monitorowanie stanu zaśmiecenia środowiska.	– liczba przeprowadzonych działań mających na celu monitorowanie stanu zaśmiecenia środowiska.	
	✓ Likwidowanie dzikich wysypisk śmieci.	– liczba zlikwidowanych dzikich wysypisk śmieci; – powierzchnia zlikwidowanych wysypisk śmieci.	
	✓ Organizacja punktu selektywnej zbiórki odpadów komunalnych.	– liczba zorganizowanych w gminie punktów selektywnej zbiórki odpadów komunalnych.	
	✓ Wymiana pokryć dachowych z azbestu	– liczba dachów, z których usunięto pokrycia dachowe z azbestem; – ilość utylizowanego rocznie azbestu z terenu gminy.	



Strategia Rozwoju Gminy Nowe Miasto na lata 2015-2024

5.3. Zwiększenie wykorzystania akceptowalnych społecznie odnawialnych źródeł energii	✓ Instalowanie systemów wykorzystujących odnawialnych źródeł energii (OZE) w obiektach użyteczności publicznej.	<ul style="list-style-type: none">– liczba obiektów użyteczności publicznej wykorzystujących OZE;– moc zainstalowania energii cieplnej;– ilość zaoszczędzonej energii pierwotnej;– liczba zainstalowanych jednostek wytwarzania energii cieplnej przy wykorzystaniu OZE w budynkach użyteczności publicznej.	Referat Infrastruktury Technicznej i Inwestycji: Stanowisko ds. planowania Przestrzennego i Ochrony Środowiska Stanowisko ds. zamówień publicznych i inwestycji
	✓ Propagowanie wykorzystania OZE w budynkach prywatnych.	<ul style="list-style-type: none">– liczba przeprowadzonych akcji promujących i działań informacyjnych o możliwości wykorzystania odnawialnych źródeł energii przyjaznych dla człowieka i środowiska, o możliwościach technologicznych oraz finansowania instalacji wykorzystujących OZE;– liczba budynków prywatnych wykorzystujących OZE.	
5.4. Ograniczenie niskiej emisji pyłów i gazów w Nowym Mieście.	✓ Wymiana systemów ogrzewania obiektów użyteczności publicznej.	<ul style="list-style-type: none">– liczba budynków użyteczności publicznej, w których wymieniono/zmodernizowano systemy ogrzewania.	Referat Infrastruktury Technicznej i Inwestycji: Stanowisko ds. planowania Przestrzennego i Ochrony Środowiska Stanowisko ds. zamówień publicznych i inwestycji
5.5. Ograniczenie zjawiska bezdomności psów.	✓ Prowadzenie działań edukacyjnych.	<ul style="list-style-type: none">– liczba przeprowadzonych działań edukacyjnych z zakresu opieki nad zwierzętami;– liczba odbiorców działań edukacyjnych z zakresu opieki nad zwierzętami.	Referat Infrastruktury Technicznej i Inwestycji: Stanowisko ds. planowania Przestrzennego i Ochrony Środowiska
	✓ Odławianie bezdomnych psów.	<ul style="list-style-type: none">– liczba bezdomnych zwierząt na terenie gminy;– liczba odławianych rocznie bezdomnych zwierząt z terenu gminy.	
5.6. Ograniczenie szkód rolniczych ze strony dzikiej zwierzyny.	✓ Wpływanie na zwiększanie planów odstrzału dzikich zwierząt.	<ul style="list-style-type: none">– liczba przeprowadzonych działań w celu ograniczenia populacji szczególnie szkodliwych dzikich zwierząt.	Referat Infrastruktury Technicznej i Inwestycji: Stanowisko ds. planowania
	✓ Współpraca z Izbą Rolniczą w zakresie ograniczenia szkód (wspólne występowanie do Kół Łowieckich).	<ul style="list-style-type: none">– liczba zawiązanych partnerstw w zakresie ograniczenia szkód ze strony dzikiej zwierzyny.	



Strategia Rozwoju Gminy Nowe Miasto na lata 2015-2024

	✓ Propagowanie działań prewencyjnych zabezpieczających przed szkodami ze strony dzikiej zwierzyny.	– liczba przeprowadzonych działań prewencyjnych zabezpieczających przed szkodami ze strony dzikiej zwierzyny.	Przestrzennego i Ochrony Środowiska
--	--	---	--

OBSZAR: Zasoby i potencjały Gminy			Odpowiedzialne jednostki organizacyjne Gminy
Cel strategiczny nr 6: Poprawa poziomu rozwoju kapitału ludzkiego i społecznego gminy.			
Cele operacyjne	Proponowane zadania realizacyjne	Proponowane wskaźniki	
6.1. Ograniczenie negatywnych zjawisk demograficznych	✓ Stwarzanie warunków do zamieszkiwania na terenie gminy – systematyczna poprawa poziomu zaspokajanie potrzeb społecznych i rozwój infrastruktury.	<ul style="list-style-type: none"> – liczba gospodarstw domowych korzystających z sieci wodociągowej; – liczba gospodarstw domowych korzystających z sieci kanalizacyjnej; – liczba gospodarstw domowych korzystających z sieci gazowej; – liczba gospodarstw domowych korzystających z sieci energetycznej; – liczba osób przypadających na 1 bibliotekę; – długość dróg publicznych w gminie przypadająca na 1 mieszkańca; – liczba podmiotów gospodarczych przypadająca na 1000 mieszkańców; – fundacje, stowarzyszenia i organizacje społeczne przypadające na 1000 mieszkańców; – liczba mieszkańców przypadająca na aptekę ogólnodostępną; – liczba lekarzy przypadająca na 10 tys. mieszkańców w gminie; – liczba dzieci przypadająca na 1 miejsce w żłobku; – liczba dzieci przypadająca na 1 oddział w przedszkolu; – liczba uczniów przypadająca na 1 oddział w szkołach podstawowych; – liczba uczniów przypadająca na 1 oddział w gimnazjach; – liczba mieszkańców korzystających z pomocy społecznej; – przeciętne miesięczne wynagrodzenie brutto w porównaniu do średniej krajowej; – stopa bezrobocia. 	Urząd Gminy Nowe Miasto: Referat Organizacyjny i Oświaty, Stanowisko ds. działalności gospodarczej Referat Infrastruktury Technicznej i Inwestycji: Stanowisko ds. planowania Przestrzennego i Ochrony Środowiska Powiatowy Urząd Pracy w Płońsku Gminny Ośrodek Kultury
	✓ Zwiększanie atrakcyjności inwestycyjnej gminy.	<ul style="list-style-type: none"> – liczba przygotowanych i uzbrojonych terenów inwestycyjnych; – liczba budynków przygotowanych i przeznaczonych na działalność gospodarczą; – powierzchnia budynków przygotowanych i przeznaczonych na działalność gospodarczą; – liczba stworzonych zachęt dla inwestorów zewnętrznych; – liczba pozyskanych inwestorów zewnętrznych. 	



Strategia Rozwoju Gminy Nowe Miasto na lata 2015-2024

6.2. Wzrost aktywności zawodowej osób bezrobotnych	<p>✓ Aktywizacja osób bezrobotnych w kierunku poszukiwania pracy; (współorganizowanie kursów, szkoleń, doradztwa).</p>	<ul style="list-style-type: none">– liczba osób bezrobotnych, które skorzystały z form aktywizacji zawodowej typu: staże; przygotowania zawodowe;– liczba osób bezrobotnych, które podjęły pracę zawodową;– ilość środków przyznanych na podjęcie działalności gospodarczej dla osób bezrobotnych;– liczba zorganizowanych szkoleń, kursów, doradztwa (współorganizowanych z innymi podmiotami) dla osób bezrobotnych;– liczba osób bezrobotnych, które wzięły udział w szkoleniach, kursach, doradztwie (współorganizowanych z innymi podmiotami).	<p>Urząd Gminy Nowe Miasto: Referat Organizacyjny i Oświaty, Stanowisko ds. działalności gospodarczej</p> <p>Referat Infrastruktury Technicznej i Inwestycji:</p> <p>Stanowisko ds. planowania Przestrzennego i Ochrony Środowiska</p> <p>Stanowisko ds. zamówień publicznych i inwestycji</p> <p>Powiatowy Urząd Pracy w Płońsku</p> <p>Lokalna Grupa Działania „Przyjazne Mazowsze”</p>
	<p>✓ Wspieranie osób prowadzących i podejmujących działalność gospodarczą.</p>	<ul style="list-style-type: none">– liczba osób korzystających ze wsparcia w związku z podejmowaniem działalności gospodarczej,– liczba nowych podmiotów gospodarczych zarejestrowanych w ewidencji działalności gospodarczej,– liczba programów/projektów wsparcia realizowanych w gminie dla osób rozpoczynających działalność gospodarczą,– ilość środków przyznanych przez PUP na podjęcie działalności gospodarczej.– liczba przygotowanych zachęt dla osób rozpoczynających działalność gospodarczą w gminie (ulgi podatkowe, udostępnianie lokali z zasobu mienia komunalnego, udzielanie pomocy prawno-administracyjnej);– liczba przeprowadzonych akcji promujących miejscową przedsiębiorczość;– liczba przeprowadzonych działań wspierających osoby prowadzące działalność gospodarczą;– liczba osób korzystających ze wsparcia w związku z prowadzeniem działalności gospodarczej.	
	<p>✓ Propagowanie i wspieranie powstawania podmiotów ekonomii społecznej.</p>	<ul style="list-style-type: none">– liczba działających podmiotów ekonomii społecznej w gminie;– liczba przeprowadzonych działań służących propagowaniu powstawania podmiotów ekonomii społecznej;– liczba utworzonych nowych podmiotów ekonomii społecznej;– liczba dostępnych form prawnych sektora ekonomii społecznej w gminie;– wysokość udzielonego wsparcia dla powstających podmiotów ekonomii społecznej;– liczba wspartych finansowo podmiotów ekonomii społecznej;– liczba wspartych podmiotów ekonomii społecznej w gminie.	



Strategia Rozwoju Gminy Nowe Miasto na lata 2015-2024

	<ul style="list-style-type: none">✓ Współpraca gminy z Powiatowym Urzędem Pracy w zakresie przekazywania informacji o ofertach pracy, ofertach szkoleń i innych.	<ul style="list-style-type: none">- liczba zawiązanych współpracy z Powiatowym Urzędem Pracy w zakresie przekazywania informacji o ofertach pracy, ofertach szkoleń i innych;- liczba osób, które skorzystały z informacji o ofertach pracy, ofertach szkoleń i innych przygotowanych we współpracy z Powiatowym Urzędem Pracy.	
	<ul style="list-style-type: none">✓ Współpraca z Lokalną Grupą Działania „Przyjazne Mazowsze” m.in. przekazywanie informacji.	<ul style="list-style-type: none">- liczba zawiązanych współpracy z Lokalną Grupą Działania „Przyjazne Mazowsze” w zakresie przekazywania informacji o możliwościach pozyskiwania wsparcia finansowego na założenie lub rozwój przedsiębiorstwa;- liczba osób, które skorzystały z informacji o możliwościach pozyskiwania wsparcia finansowego na założenie lub rozwój przedsiębiorstwa przygotowanych we współpracy z Lokalną Grupą Działania „Przyjazne Mazowsze”;- liczba osób, które założyły działalność gospodarczą dzięki informacji o możliwościach pozyskiwania wsparcia finansowego na założenie przedsiębiorstwa przygotowanych we współpracy z Lokalną Grupą Działania „Przyjazne Mazowsze”;- liczba osób, które rozwinęły działalność gospodarczą dzięki informacji o możliwościach pozyskiwania wsparcia finansowego na rozwój przedsiębiorstwa przygotowanych we współpracy z Lokalną Grupą Działania „Przyjazne Mazowsze”.	
6.3. Podwyższenie poziomu aktywności społecznej mieszkańców	<ul style="list-style-type: none">✓ Aktywizacja organizacji społecznych m.in. poprzez zlecenie realizacji zadań własnych gminy.	<ul style="list-style-type: none">- liczba przeprowadzonych działań służących aktywizacji organizacji społecznych;- liczba organizacji pozarządowych, którym zlecono realizację zadań własnych gminy;- liczba zadań własnych gminy zleconych do realizacji organizacjom pozarządowym.	Gminny Ośrodek Kultury
	<ul style="list-style-type: none">✓ Aktywizacja organizacji pozarządowych w działaniach skierowanych do mieszkańców;	<ul style="list-style-type: none">- liczba przeprowadzonych działań na rzecz aktywizacji organizacji pozarządowych w działaniach skierowanych do mieszkańców;- liczba aktywnie działających organizacji, których działania są skierowane do mieszkańców.	
	<ul style="list-style-type: none">✓ Podnoszenie świadomości obywatelskiej, propagowanie postaw obywatelskich.	<ul style="list-style-type: none">- liczba zrealizowanych działań na rzecz podniesienia świadomości obywatelskiej i propagowania postaw obywatelskich;- liczba liderów społecznych kształtujących postawy obywatelskie.	



Strategia Rozwoju Gminy Nowe Miasto na lata 2015-2024

	<ul style="list-style-type: none"> ✓ Wspieranie tworzenia wolontariatu. 	<ul style="list-style-type: none"> - liczba przeprowadzonych działań na rzecz rozwoju wolontariatu; - liczba wspartych wolontariuszy; - liczba przedsięwzięć zrealizowanych przy współpracy samorządu gminy i wolontariatu. 	
--	--	--	--

OBSZAR: Gospodarka i promocja gminy			Odpowiedzialne jednostki organizacyjne Gminy
Cel strategiczny nr 7: Wzrost potencjału gospodarczego gminy.			
Cele operacyjne	Proponowane zadania realizacyjne	Proponowane wskaźniki	
7.1. Dysponowanie spójną ofertą dla przedsiębiorstw	<ul style="list-style-type: none"> ✓ Pozyskiwanie terenów inwestycyjnych, uzbrajanie i udostępnianie inwestorom. 	<ul style="list-style-type: none"> - powierzchnia pozyskanych terenów inwestycyjnych; - powierzchnia uzbrojonych terenów inwestycyjnych; - powierzchnia zagospodarowanych przez inwestorów terenów inwestycyjnych gminy; - liczba przeprowadzonych akcji promujących potencjał terenów inwestycyjnych w gminie. 	Urząd Gminy Nowe Miasto: Referat Organizacyjny i Oświaty, Stanowisko ds. informacji i promocji gminy Stanowisko ds. działalności gospodarczej Referat Infrastruktury Technicznej i Inwestycji: Stanowisko ds. planowania Przestrzennego i Ochrony Środowiska Stanowisko ds. zamówień publicznych i inwestycji Powiatowy Urząd Pracy w Płońsku
	<ul style="list-style-type: none"> ✓ Wspieranie inwestycji zgodnych z profilem rozwoju gminy, głównie w sektorze mikro i małej przedsiębiorczości (zwłaszcza wytwórczej i usługowej). 	<ul style="list-style-type: none"> - liczba wspartych podmiotów w sektorze mikro i małej przedsiębiorczości działających zgodnie z profilem rozwoju gminy. 	
	<ul style="list-style-type: none"> ✓ Współpraca z sąsiednimi gminami, tworzenie partnerstw gospodarczych np. klastrów turystycznych. 	<ul style="list-style-type: none"> - liczba zawiązanych współpracy z sąsiednimi gminami, w celu utworzenia partnerstw gospodarczych; - liczba utworzonych partnerstw gospodarczych (np. klastrów); - liczba podmiotów gospodarczych działających w ramach partnerstw gospodarczych (np. klastrów). 	
	<ul style="list-style-type: none"> ✓ Współpraca z instytucjami i podmiotami posiadającymi informacje o możliwościach pozyskiwania środków (dotacji) na finansowanie inwestycji gospodarczych. 	<ul style="list-style-type: none"> - liczba zawiązanych partnerstw z instytucjami i podmiotami posiadającymi informacje o możliwościach pozyskiwania środków (dotacji) na finansowanie inwestycji gospodarczych. 	
7.2. Efektywna promocja gospodarcza gminy	<ul style="list-style-type: none"> ✓ Promocja możliwości lokowania inwestycji. 	<ul style="list-style-type: none"> - liczba przeprowadzonych akcji promujących potencjał terenów inwestycyjnych w gminie. 	Urząd Gminy Nowe Miasto:



Strategia Rozwoju Gminy Nowe Miasto na lata 2015-2024

	<ul style="list-style-type: none"> ✓ Wspólna promocja z sąsiednimi gminami. 	<ul style="list-style-type: none"> - liczba zawiązanych partnerstw z sąsiednimi gminami w celu prowadzenia promocji gospodarczej; - liczba przeprowadzonych akcji promujących lokalną gospodarkę w partnerstwie z sąsiednimi gminami. 	<p>Referat Organizacyjny i Oświaty, Stanowisko ds. informacji i promocji gminy</p> <p>Stanowisko ds. działalności gospodarczej</p> <p>Gminny Ośrodek Kultury</p>
	<ul style="list-style-type: none"> ✓ Opracowanie mapy/przewodnika atrakcji turystycznych gminy Nowe Miasto i gmin sąsiednich z informacjami o poszczególnych miejscach. 	<ul style="list-style-type: none"> - liczba opracowanych map/przewodników atrakcji turystycznych gminy Nowe Miasto i gmin sąsiednich z informacjami o poszczególnych miejscach. 	
	<ul style="list-style-type: none"> ✓ Stworzenie internetowej platformy promocji gospodarstw agroturystycznych. 	<ul style="list-style-type: none"> - liczba stworzonych platform internetowych promujących gospodarstwa agroturystyczne zlokalizowane na terenie gminy. 	
	<ul style="list-style-type: none"> ✓ Organizowanie imprez prezentujących lokalne produkty kulinarne. 	<ul style="list-style-type: none"> - liczba zorganizowanych rocznie imprez prezentujących lokalne produkty kulinarne. 	
7.3. Rozwinięta spójna oferta turystyczna	<ul style="list-style-type: none"> ✓ Współpraca z gospodarstwami agroturystycznymi w zakresie stworzenia wspólnej oferty turystycznej. 	<ul style="list-style-type: none"> - liczba zawiązanych współpracy z gospodarstwami agroturystycznymi w zakresie stworzenia wspólnej oferty turystycznej; - liczba stworzonych ofert turystycznych w partnerstwie z gospodarstwami agroturystycznymi. 	<p>Urząd Gminy Nowe Miasto:</p> <p>Referat Infrastruktury Technicznej i Inwestycji:</p> <p>Stanowisko ds. planowania Przestrzennego i Ochrony Środowiska</p> <p>Stanowisko ds. zamówień publicznych i inwestycji</p> <p>Gminny Ośrodek Kultury</p> <p>Referat Organizacyjny i Oświaty, Stanowisko ds. informacji i promocji gminy</p>
	<ul style="list-style-type: none"> ✓ Wspieranie rozwoju sprzedaży bezpośredniej produktów żywnościowych z gospodarstw rolnych poza gminą – wraz z promowaniem miejsca pochodzenia. 	<ul style="list-style-type: none"> - liczba przeprowadzonych działań mających na celu wsparcie rozwoju sprzedaży bezpośredniej produktów żywnościowych z gospodarstw rolnych poza gminą; - liczba przeprowadzonych działań promujących pochodzenie produktów żywnościowych z gospodarstw rolnych poza gminą. 	
	<ul style="list-style-type: none"> ✓ Dookreślenie unikalności wizerunku turystycznego gminy powiązanego z lokalnym dziedzictwem. 	<ul style="list-style-type: none"> - liczba przeprowadzonych działań zmierzających do budowy unikalnego wizerunku turystycznego gminy powiązanego z lokalnym dziedzictwem; - liczba stworzonych unikalnych wizerunków turystycznych gminy w powiązaniu z dziedzictwem lokalnym. 	
	<ul style="list-style-type: none"> ✓ Wykorzystanie dziedzictwa historycznego do uatrakcyjnienia oferty turystycznej gminy. 	<ul style="list-style-type: none"> - liczba wykorzystanych obiektów dziedzictwa historycznego w celu uatrakcyjnienia oferty turystycznej gminy; - liczba opracowanych ofert turystycznych wykorzystujących dziedzictwo historyczne gminy. 	
	<ul style="list-style-type: none"> ✓ Współpraca z organizacjami turystycznymi. 	<ul style="list-style-type: none"> - liczba zawiązanych współpracy z organizacjami turystycznymi; - liczba przeprowadzonych działań w partnerstwie z organizacjami turystycznymi. 	
	<ul style="list-style-type: none"> ✓ Systematyczne uatrakcyjnianie Jarmarku Nowomiejskiego. 	<ul style="list-style-type: none"> - liczba realizowanych rocznie działań służących uatrakcyjnianiu Jarmarku Nowomiejskiego. 	



Strategia Rozwoju Gminy Nowe Miasto na lata 2015-2024

	<ul style="list-style-type: none">✓ Wyznaczanie i znakowanie tras turystycznych i edukacyjnych (przyrodniczych i historycznych) wraz wyposażeniem w małą architekturę/miejsca odpoczynku turystów – wspólnie z sąsiednimi gminami i powiatem.	<ul style="list-style-type: none">– długość wytyczonych i oznakowanych wspólnie z sąsiednimi gminami i powiatem tras turystycznych i edukacyjnych (przyrodniczych i historycznych);– liczba wytyczonych i oznakowanych wspólnie z sąsiednimi gminami i powiatem tras turystycznych i edukacyjnych (przyrodniczych i historycznych);– liczba tras turystycznych i edukacyjnych (przyrodniczych i historycznych) wyposażonych wspólnie z sąsiednimi gminami i powiatem w małą architekturę/miejsca odpoczynku turystów.	
	<ul style="list-style-type: none">✓ Wyznaczanie i znakowanie ścieżek rowerowych.	<ul style="list-style-type: none">– długość wytyczonych i oznakowanych ścieżek rowerowych;– liczba wytyczonych i oznakowanych ścieżek rowerowych.	
	<ul style="list-style-type: none">✓ Rozwój infrastruktury turystycznej i rekreacyjnej wokół Zalewu Nowomiejskiego oraz w innych miejscach gminy atrakcyjnych z punktu widzenia turysty.	<ul style="list-style-type: none">– liczba wybudowanych obiektów infrastruktury turystycznej i rekreacyjnej nad zalewem oraz w innych miejscach gminy atrakcyjnych z punktu widzenia turysty;– powierzchnia wybudowanych obiektów infrastruktury turystycznej i rekreacyjnej nad zalewem oraz w innych miejscach gminy atrakcyjnych z punktu widzenia turysty;– długość wybudowanych obiektów infrastruktury turystycznej i rekreacyjnej nad zalewem oraz w innych miejscach gminy atrakcyjnych z punktu widzenia turysty.	
	<ul style="list-style-type: none">✓ Współpraca z Lokalną Grupą Działania „Przyjazne Mazowsze” w zakresie tworzenia i promocji oferty turystycznej.	<ul style="list-style-type: none">– liczba stworzonych ofert turystycznych we współpracy z Lokalną Grupą Działania „Przyjazne Mazowsze”;– liczba przeprowadzonych działań promujących stworzone oferty turystyczne we współpracy z Lokalną Grupą Działania „Przyjazne Mazowsze”.	
7.4. Zwiększenie wykorzystania potencjału rolniczego gminy	<ul style="list-style-type: none">✓ Prowadzenie działań na rzecz integracji gospodarstw rolnych.	<ul style="list-style-type: none">– liczba przedsięwzięć zorganizowanych celem integracji gospodarstw rolnych;– liczba współpracujących ze sobą gospodarstw.	Urząd Gminy Nowe Miasto: Referat Organizacyjny i Oświaty, Stanowisko ds. informacji i promocji gminy Stanowisko ds. działalności gospodarczej
	<ul style="list-style-type: none">✓ Wspieranie przedsięwzięć rolników z udziałem wielu partnerów, np.: inicjowanie i tworzenie grup producenckich.	<ul style="list-style-type: none">– liczba przedsięwzięć z zorganizowanych przez Urząd Gminy celem propagowania idei grup producenckich.	
	<ul style="list-style-type: none">✓ Prowadzenie działań informacyjnych i doradczych w zakresie możliwości pozyskiwania środków na rozwój gospodarstw – współpraca z Mazowieckim Ośrodkiem Doradztwa Rolniczego.	<ul style="list-style-type: none">– liczba wspólnych przedsięwzięć realizowanych wspólnie z Mazowieckim Ośrodkiem Doradztwa Rolniczego.	



Strategia Rozwoju Gminy Nowe Miasto na lata 2015-2024

	✓ Współpraca z Lokalną Grupą Działania „Ziemia Brzozowska” w zakresie promowania produktów rolniczych z terenu gminy i powiatu.	- liczba przeprowadzonych kampanii promujących produkty rolne we współpracy z Lokalną Grupą Działania „Przyjazne Mazowsze”.		
	✓ Prowadzenie z samorządami gminnymi promocji gospodarczej powiatu, w tym w zakresie promocji produktów rolnych.	- liczba przeprowadzonych kampanii i przedsięwzięć promujących produkty rolne we współpracy z sąsiednimi gminami i powiatem;		
	✓ Wspieranie rozwoju sprzedaży bezpośredniej produktów żywnościowych z gospodarstw rolnych poza gminą – wraz z promowaniem miejsca pochodzenia	- liczba przeprowadzonych kampanii i przedsięwzięć promujących lokalne produkty żywnościowe.		



6. Współpraca z partnerami społecznymi przy realizacji strategii

Cele współpracy:

1. Zwiększenie udziału społeczności w działaniach na rzecz realizacji celów Strategii Rozwoju Gminy Nowe Miasto na lata 2015-2024, w tym poprawy warunków życia mieszkańców.
2. Zwiększenie poczucia tożsamości mieszkańców z gminą.
3. Zbieranie opinii i wniosków niezbędnych przy podejmowaniu decyzji przez władze gminy.
4. Wysoki poziom zaufania mieszkańców do działań podejmowanych przez władze gminy.

Zasady współpracy:

- partnerstwo,
- respektowanie odmiennych opinii na wspólne sprawy,
- prawo do krytyki,
- zaangażowanie we wspólne sprawy,
- dobra wola, jasność intencji,
- gotowość do współpracy,
- respektowanie wspólnych uzgodnień.

Formy współpracy z partnerami społecznymi:

1. Spotkania konsultacyjne.
2. Warsztaty projektowe.
3. Forum partnerów społecznych.
4. Spotkania władz z mieszkańcami.
5. Spotkania władz z przedstawicielami organizacji sektora prywatnego i pozarządowego.
6. Konferencje, seminaria.
7. Imprezy promocyjne.
8. Badania ankietowe.
9. Strona internetowa.

Zadania Gminy w zakresie współpracy z partnerami społecznymi:

1. Prowadzenie bazy danych o partnerach społecznych i realizowanych z ich udziałem działań.
2. Utrzymywanie kontaktu drogą internetową z partnerami społecznymi.
3. Przygotowywanie harmonogramów bieżących działań w zakresie wspólnych działań i komunikacji.
4. Realizacja działań zgodnie z harmonogramem.
5. Zapewnianie warunków technicznych i lokalowych do spotkań.
6. Opracowywanie wyników spotkań i konsultacji.
7. Przygotowywanie materiałów dla mediów.
8. Przygotowywanie i udostępnianie prezentacji multimedialnych.
9. Inicjowanie wspólnych przedsięwzięć pomiędzy sektorem publicznym, prywatnym i organizacjami pozarządowymi.
10. Organizowanie konkursów dla organizacji pozarządowych na realizację programów społecznych zgodnych ze Strategią.



SPIS ILUSTRACJI

Mapy

Mapa 1. Lotniska i lądowiska lotnictwa cywilnego na Mazowszu	66
Mapa 2. Nasycenie usługami dostępu do Internetu w poszczególnych gminach – łącza o przepustowości ≥ 2 Mb/s w 2011 r.	67
Mapa 3. Penetracja usług szerokopasmowego dostępu do Internetu w woj. (linie/100 osób, 2011)	68

Tabele

Tabela 1. Struktura wieku według grup ekonomicznych w 2013 r.	17
Tabela 2. Udział kobiet	18
Tabela 3. Urodzenia, zgoni, przyrost naturalny na 1000 mieszkańców w poszczególnych latach 2009-2013	19
Tabela 4. Małżeństwa zawarte i rozwody na 1000 mieszkańców w latach 2009-2013.....	20
Tabela 5. Zameldowania i wymeldowania na pobyt stały w poszczególnych latach 2010-2013.....	22
Tabela 6. Prognoza ludności według płci na lata 2015-2035.....	22
Tabela 7. Wyniki sprawdzianu uczniów i szkół podstawowych w Gminie Nowe Miasto w latach 2010-2014	24
Tabela 8. Średnie wyniki uczniów i szkół w Gminie Nowe Miasto w latach 2011-2014	26
Tabela 9. Wskaźniki charakteryzujące rynek pracy w Gminie Nowe Miasto	29
Tabela 10. Liczba zarejestrowanych bezrobotnych z Gminy Nowe Miasto	29
Tabela 11. Bezrobotni zarejestrowani wg płci w Gminie Nowe Miasto i w jednostkach porównywalnych w grudniu 2013 roku	29
Tabela 12. Liczba ofert pracy w powiecie płońskim.....	29
Tabela 13. Wskaźniki warunków mieszkaniowych	32
Tabela 14. Charakterystyka mieszkań oddanych do użytku	32
Tabela 15. Obowiązujące stawki czynszu w zasobach komunalnych w Gminie Nowe Miasto w 2011, 2012 i 2013 roku (w zł na 1m ² p.u. miesięcznie)	32
Tabela 16. Liczba i kwota dodatków mieszkaniowych wypłacanych w roku: 2010, 2011, 2012, 2013	33
Tabela 17. Wyposażenie mieszkań w instalacje.....	33
Tabela 18. Udział w działaniach ratowniczych jednostek OSP z Gminy Nowe Miasto w latach 2010 – 2014.....	48
Tabela 19. Ambulatoryjna opieka zdrowotna i apteki w Gminie według stanu na koniec 2013 roku	50
Tabela 20. Korzystający z pomocy GOPS z powodu niepełnosprawności i długotrwałej choroby.....	54
Tabela 21. Pomoc społeczna wg powodów udzielenia w 2011-2014 r.	55
Tabela 22. Wydatki na pomoc społeczną, w tym w ramach zadań własnych oraz w ramach zadań zleconych w latach 2011-2014	55
Tabela 23. Pomoc społeczna wg rodzajów świadczeń w latach 2013-2014.....	55
Tabela 24. Pomoc społeczna wg rodzajów świadczeń w latach 2013-2014.....	56
Tabela 25. Pomoc społeczna w latach 2011-2014	56
Tabela 26. Charakterystyka przedszkoli w gminie i jednostkach porównywalnych w latach 2011-2013	56
Tabela 27. Liczba dzieci na oddział.....	57
Tabela 28. Liczba dzieci na 1 miejsce w przedszkolu	58
Tabela 29. Szkoły podstawowe w Gminie Nowe Miasto w latach 2013/14.....	58
Tabela 30. Komputeryzacja szkół podstawowych w gminie i jednostkach porównywalnych	59
Tabela 31. Szkoły gimnazjalne w Gminie Nowe Miasto	59
Tabela 32. Komputeryzacja szkół gimnazjalnych w Gminie Nowe Miasto i jednostkach porównywalnych	60
Tabela 33. Stowarzyszenia i organizacje społeczne oraz fundacje w 2012 r.	63
Tabela 34. Stan techniczny szkół funkcjonujących w Gminie Nowe Miasto i zakres bieżących potrzeb inwestycyjno – remontowych	70
Tabela 35. Wykaz i specyfikacja obiektów o charakterze sportowym i rekreacyjnym zlokalizowanych w Gminie Nowe Miasto	71
Tabela 37. Drogi i ich stan.....	78
Tabela 38. Wartość nakładów na utrzymanie, w tym remonty dróg gminnych i obiektów mostowych w porównaniu z potrzebami.....	80
Tabela 39. Tereny rozwojowe – oferty inwestycyjne	83
Tabela 40. Długość czynnej sieci wodociągowej rozdzielczej (km)	84
Tabela 41. Woda dostarczona gospodarstwom domowym w dam ³	84
Tabela 42. Zużycie wody w gospodarstwach domowych na 1 mieszkańca w m ³	84
Tabela 43. Długość sieci wodociągowej /1 odbiorcę, na 1 mieszkańca korzystającego w gminie i w jednostkach porównywalnych	84
Tabela 44. Wykaz kart adresowych zabytków nieruchomych włączonych do gminnej ewidencji zabytków Gminy Nowe Miasto	100
Tabela 45. Ruch turystyczny (turyści krajowi) w Gminie Nowe Miasto w latach 2009 – 2013	110



Strategia Rozwoju Gminy Nowe Miasto na lata 2015-2024

Tabela 46. Ruch turystyczny (turyści zagraniczni) w Gminie Nowe Miasto w latach 2009 – 2013	111
Tabela 47. Podmioty gospodarki narodowej wg sektorów własności i rodzajów	115
Tabela 48. Podmioty gospodarcze: osoby fizyczne prowadzące działalność gospodarczą oraz jednostki nowo zarejestrowane w rejestrze REGON na 10 tys. ludności. (stan na koniec 2013 r.)	115
Tabela 49. Podmioty gospodarki narodowej według klas wielkości (stan na koniec 2013 r.)	115
Tabela 50. Podmioty wg sekcji PKD 2004 i PKD 2007	116
Tabela 51. Liczba podmiotów gospodarczych według sekcji w 2012 i 2013 roku.....	117
Tabela 52. Struktura jakości gleb wg klas bonitacyjnych w gminie Nowe Miasto.	119
Tabela 53. Udział gospodarstw rolnych według powierzchni w 2010 roku (%).....	120
Tabela 54. Gospodarstwa rolne według pogłowia zwierząt gospodarskich w 2010 roku.....	120
Tabela 55. Gospodarstwa rolne według zasiewów wybranych upraw w 2010 roku.....	120
Tabela 56. Dochody budżetu gminy wg rodzajów	125
Tabela 57. Wydatki budżetu gminy.....	126
Tabela 58. Wydatki budżetu gminy wg rodzajów	126
Tabela 59. Wydatki budżetu gminy wg rodzajów - struktura.....	127

Wykresy

Wykres 1. Zmiany liczby ludności faktycznie zamieszkującej Gminę Nowe Miasto w latach 2009 – 2013.....	14
Wykres 2. Ludność wg grup wiekowych w Gminie Nowe Miasto (stan na 2013 rok).....	17
Wykres 3. Wskaźniki obciążenia demograficznego w Gminie Nowe Miasto (stan na 2013 rok).....	18
Wykres 4. Urodzenia na 1000 mieszkańców w Gminie Nowe Miasto w latach 2010 – 2013	19
Wykres 5. Zgony na 1000 mieszkańców w Gminie Nowe Miasto w latach 2010 – 2013.....	20
Wykres 6. Przyrost naturalny na 1000 mieszkańców w Gminie Nowe Miasto w latach 2010 – 2013	20
Wykres 7. Małżeństwa zawarte na 1000 mieszkańców w Gminie Nowe Miasto w latach 2010 – 2013	21
Wykres 8. Rozwoły przeprowadzone na 1000 mieszkańców w Gminie Nowe Miasto w latach 2010– 2013.....	21
Wykres 9. Wyniki uczniów bez dysfunkcji i uczniów z dysleksją rozwojową	26
Wykres 10. Struktura gospodarstw według źródła dochodów.....	31
Wykres 11. Struktura wiekowa dzieci w wieku przedszkolnym	57
Wykres 12. Liczba dzieci na oddział w Gminie Nowe Miasto	57
Wykres 13. Dostęp do szerokopasmowego Internetu według powiatów województwa mazowieckiego	67
Wykres 14. Liczba zgłoszeń o braku dostępu do Internetu na obszarze powiatu w przeliczeniu na 10 000 mieszkańców	68
Wykres 15. Liczby zgłoszeń o braku dostępu do telefonu na obszarze powiatu w przeliczeniu na 10 000 mieszkańców	69
Wykres 16. Struktura gospodarstw według źródła dochodów.....	118
Wykres 17. Gospodarstwa rolne według powierzchni (udział %) w roku 2010	120

Schematy

Schemat 1. Mapa programowania rozwoju Gminy	172
Schemat 2. Procedura monitorowania	173

ZAŁĄCZNIKI

Raport z badania ankietowego przeprowadzonego w ramach prac nad „Strategią Rozwoju Gminy Nowe Miasto na lata 2015-2024”.